



BUPATI MUNA
PROVINSI SULAWESI TENGGARA

PERATURAN BUPATI MUNA
NOMOR 26 TAHUN 2025

TENTANG

PERUBAHAN ATAS PERATURAN BUPATI MUNA NOMOR 4 TAHUN 2025 TENTANG
TATA CARA PENGALOKASIAN DAN PENETAPAN ALOKASI DANA DESA
TAHUN ANGGARAN 2025

DENGAN RAHMAT TUHAN YANG MAHA ESA

BUPATI MUNA,

- Menimbang : a. bahwa sehubungan dengan perubahan besaran anggaran Alokasi Dana Desa (ADD) Tahun Anggaran 2025 berdasarkan pergeseran Anggaran Pendapatan dan Belanja Daerah (APBD) Kabupaten Muna Tahun 2025, maka Peraturan Bupati Muna Nomor 4 Tahun 2025 tentang Tata Cara Pengalokasian dan Penetapan Alokasi Dana Desa Tahun Anggaran 2025 perlu dilakukan perubahan;
- b. bahwa berdasarkan pertimbangan sebagaimana dimaksud huruf a, perlu menetapkan Peraturan Bupati Muna tentang Perubahan atas Peraturan Bupati Muna Nomor 4 Tahun 2025 tentang Tata Cara Pengalokasian dan Penetapan Alokasi Dana Desa Tahun Anggaran 2025;
- Mengingat : 1. Pasal 18 ayat (6) Undang-Undang Dasar Negara Republik Indonesia Tahun 1945;
2. Undang-Undang Nomor 29 Tahun 1959 tentang Pembentukan Daerah Tingkat II di Sulawesi (Lembaran Negara Republik Indonesia Tahun 1959 Nomor 74, Tambahan Lembaran Negara Republik Indonesia Nomor 1822);
3. Undang-Undang Nomor 6 Tahun 2014 tentang Desa (Lembaran Negara Republik Indonesia Tahun 2014 Nomor 7 Tambahan Lembaran Negara Republik Indonesia Nomor 5495) sebagaimana telah beberapa kali diubah terakhir dengan Undang-Undang Nomor 3 Tahun 2024 tentang Perubahan Kedua atas Undang-Undang Nomor 6 Tahun 2014 tentang Desa ((Lembaran Negara Republik Indonesia Tahun 2024 Nomor 77, Tambahan Lembaran Negara Indonesia Nomor 6914);

4. Undang-Undang Nomor 23 Tahun 2014 tentang Pemerintahan Daerah (Lembaran Negara Republik Indonesia Tahun 2014 Nomor 244, Tambahan Lembaran Negara Republik Indonesia Nomor 5587) sebagaimana telah beberapa kali diubah terakhir dengan Undang-Undang Nomor 6 Tahun 2023 tentang Penetapan Peraturan Pemerintah Pengganti Undang-Undang Nomor 2 Tahun 2022 tentang Cipta Kerja Menjadi Undang-Undang (Lembaran Negara Republik Indonesia Tahun 2023 Nomor 41, Tambahan Lembaran Negara Indonesia Nomor 6856);
5. Peraturan Pemerintah Nomor 43 Tahun 2014 tentang Peraturan Pelaksanaan Undang-Undang Nomor 6 Tahun 2014 tentang Desa (Lembaran Negara Republik Indonesia Tahun 2014 Nomor 123, Tambahan Lembaran Negara Republik Indonesia Nomor 5539) sebagaimana telah diubah beberapa kali terakhir kali dengan Peraturan Pemerintah Nomor 11 Tahun 2021 tentang Badan Usaha Milik Desa (Lembaran Negara Republik Indonesia Tahun 2021 Nomor 21), Tambahan Lembaran Negara Republik Indonesia Nomor 6623);

MEMUTUSKAN:

Menetapkan : PERATURAN BUPATI TENTANG PERUBAHAN ATAS PERATURAN BUPATI MUNA NOMOR 4 TAHUN 2025 TENTANG TATA CARA PENGALOKASIAN DAN PENETAPAN ALOKASI DANA DESA TAHUN ANGGARAN 2025.

Pasal I

Beberapa ketentuan dalam Peraturan Bupati Muna Nomor 4 Tahun 2025 tentang Tata Cara Pengalokasian dan Penetapan Alokasi Dana Desa Tahun Anggaran 2025 (Berita Daerah Kabupaten Muna Tahun 2025 Nomor 5) diubah sebagai berikut:

1. Ketentuan Pasal 7 diubah sehingga berbunyi sebagai berikut:

Pasal 7

Besaran ADD tahun anggaran 2025 sebesar Rp69.490.630.000,- (enam puluh sembilan miliar empat ratus sembilan puluh juta enam ratus tiga puluh ribu rupiah) dengan rincian setiap Desa sebagaimana tercantum dalam Lampiran yang merupakan bagian tidak terpisahkan dari Peraturan Bupati ini.

2. Ketentuan Pasal 8 diubah sehingga berbunyi sebagai berikut:

Pasal 8

- (1) Pengalokasian ADD dihitung dengan menggunakan rumus:
Alokasi Dana Desa = Alokasi Dasar + Alokasi Formula.
- (2) Alokasi Dasar sebagaimana dimaksud pada ayat (1) sebesar 90% (sembilan puluh persen) dari jumlah dana ADD.
- (3) Alokasi Formula sebagaimana dimaksud pada ayat (1) sebesar 10% (sepuluh persen) dari jumlah dana ADD.
- (4) Besaran Alokasi Formula sebagaimana dimaksud pada ayat (3) untuk setiap Desa, dihitung dengan bobot sebagai berikut:
 - a. 25% (dua puluh lima persen) untuk jumlah penduduk;
 - b. 35% (tiga puluh lima persen) untuk angka kemiskinan;

- c. 10% (sepuluh persen) untuk luas wilayah; dan
 - d. 30% (tiga puluh persen) untuk tingkat kesulitan geografis.
- (5) Angka kemiskinan Desa dan tingkat kesulitan geografis Desa sebagaimana dimaksud pada ayat (2) huruf b dan huruf d, masing-masing ditunjukkan oleh jumlah penduduk miskin desa dan Indeks Kesulitan Geografis (IKG) Desa.
- (6) Penghitungan pengalokasian ADD setiap Desa sebagaimana dimaksud pada ayat (1) dilakukan dengan menggunakan rumus sebagai berikut:

$$AF \text{ setiap Desa} = \{(0,25 * Z1) + (0,35 * Z2) + (0,10 * Z3) + (0,30 * Z4)\} * (ADD-AD)$$





Keterangan:

- AF setiap Desa = Alokasi Formula setiap Desa
- Z1 = rasio jumlah penduduk setiap Desa terhadap total penduduk Desa di Kabupaten Muna
- Z2 = rasio jumlah penduduk miskin setiap Desa terhadap total penduduk miskin desa di Kabupaten Muna
- Z3 = rasio luas wilayah setiap Desa terhadap total luas wilayah Desa di Kabupaten Muna
- Z4 = rasio indeks kesulitan geografis setiap Desa terhadap IKG Desa di Kabupaten Muna
- AD = besaran Alokasi Dasar

Pasal II

Peraturan Bupati ini mulai berlaku pada tanggal diundangkan.

Agar setiap orang mengetahuinya, memerintahkan pengundangan Peraturan Bupati ini dengan penempatannya dalam Berita Daerah Kabupaten Muna.

PARAF KOORDINASI	
UNIT/SATUAN KERJA	PARAF/TGL
SEKDA KAB. MUNA	
ASISTEN I	
BAGIAN HUKUM	
PENGELOLA	
DINAS PMD	

Ditetapkan di Raha
pada tanggal 12 September 2025

BUPATI MUNA,


BACHRUN

Diundangkan di Raha
pada tanggal 2025

SEKRETARIS DAERAH,


EDDY UGA

LAMPIRAN
 PERATURAN BUPATI MUNA
 NOMOR 26 TAHUN 2025
 TENTANG
 PERUBAHAN ATAS PERATURAN BUPATI MUNA NOMOR 4 TAHUN 2025
 TENTANG TATA CARA PENGALOKASIAN DAN PENETAPAN ALOKASI
 DANA DESA TAHUN ANGGARAN 2025

RINCIAN ALOKASI DANA DESA (ADD) SETIAP DESA TAHUN 2025

No.	Nama Desa	Alokasi Dasar	Alokasi Berdasarkan Formula												Total Bobot	Alokasi Berdasarkan Formula	Pagu Alokasi Dana Desa (ADD) per-Desa
			Jumlah Penduduk			Jumlah Penduduk Miskin			Luas Wilayah			IKG					
			Jumlah Penduduk	Rasio Jumlah Penduduk	Bobot	Jumlah Penduduk Miskin	Rasio Jumlah Penduduk Miskin	Bobot	Luas Wilayah	Rasio Luas Wilayah	Bobot	Indeks Kesulitan Geografis	Rasio Indeks Kesulitan Geografis	Bobot			
(1)	(2)	(3)	(4)	(5)	(6)	(7)	(8)	(9)	(10)	(11)	(12)	(13)	(14)	(15)	(16) = (6) + (9) / (12) + (15)	(17)	(18) = (3) + (17)
1	NAPALAKURA	504.367.476	1304	0,81%	0,20%	1017	1,03%	0,36%	10,74	0,74%	0,07%	33	0,68%	0,21%	0,84%	58.505.109	562.873.000
2	PENTIRO	504.367.476	673	0,42%	0,10%	419	0,42%	0,15%	29,78	2,04%	0,20%	40	0,82%	0,25%	0,70%	48.926.730	553.294.000
3	LANGKUMAPO	504.367.476	1067	0,67%	0,17%	583	0,59%	0,21%	13,67	0,94%	0,09%	29	0,60%	0,18%	0,65%	44.913.509	549.281.000
4	LAMBIKU	504.367.476	1398	0,87%	0,22%	768	0,78%	0,27%	20,47	1,40%	0,14%	24	0,48%	0,14%	0,77%	53.821.447	558.189.000
5	LANGKORONI	504.367.476	979	0,61%	0,15%	784	0,79%	0,28%	4,69	0,32%	0,03%	27	0,56%	0,17%	0,63%	43.751.132	548.119.000
6	LATOMPA	504.367.476	897	0,56%	0,14%	534	0,54%	0,19%	10,57	0,72%	0,07%	34	0,69%	0,21%	0,61%	42.208.370	546.576.000
7	RAIMUNA	504.367.476	1787	1,11%	0,28%	770	0,78%	0,27%	17,71	1,21%	0,12%	27	0,55%	0,17%	0,84%	58.200.867	562.568.000
8	MALIGANO	504.367.476	1517	0,95%	0,24%	822	0,83%	0,29%	16,38	1,12%	0,11%	38	0,78%	0,23%	0,87%	60.744.112	565.112.000
9	LAPOLE	504.367.476	1106	0,69%	0,17%	485	0,49%	0,17%	11,36	0,78%	0,08%	42	0,85%	0,26%	0,68%	47.086.947	551.454.000
10	POHORUA	504.367.476	987	0,62%	0,15%	596	0,60%	0,21%	16,91	1,16%	0,12%	50	1,03%	0,31%	0,79%	54.786.700	559.154.000
11	WAMBONA	504.367.476	1391	0,87%	0,22%	876	0,89%	0,31%	46,52	3,18%	0,32%	30	0,61%	0,18%	1,03%	71.464.875	575.832.000
12	BAKEALU	504.367.476	342	0,21%	0,05%	239	0,24%	0,08%	3,71	0,25%	0,03%	66	1,36%	0,41%	0,57%	39.615.199	543.983.000
13	PURE	504.367.476	947	0,59%	0,15%	608	0,61%	0,22%	11,50	0,79%	0,08%	43	0,87%	0,26%	0,70%	48.811.286	553.179.000
14	WAKORUMBA	504.367.476	774	0,48%	0,12%	567	0,57%	0,20%	9,84	0,67%	0,07%	51	1,05%	0,31%	0,70%	48.805.078	553.173.000
15	BANGUN SARI	504.367.476	1481	0,92%	0,23%	620	0,63%	0,22%	22,56	1,54%	0,15%	33	0,67%	0,20%	0,80%	55.922.022	560.289.000
16	LABONE	504.367.476	2501	1,56%	0,39%	1488	1,50%	0,53%	24,78	1,70%	0,17%	26	0,54%	0,16%	1,25%	86.702.331	591.070.000
17	BONEA	504.367.476	1473	0,92%	0,23%	919	0,93%	0,33%	9,22	0,63%	0,06%	36	0,74%	0,22%	0,84%	58.377.104	562.745.000
18	KOMBUNGO	504.367.476	1088	0,68%	0,17%	801	0,81%	0,28%	29,30	2,00%	0,20%	35	0,72%	0,22%	0,87%	60.371.117	564.739.000
19	LABUNTI	504.367.476	2502	1,56%	0,39%	1563	1,58%	0,55%	7,36	0,50%	0,05%	22	0,46%	0,14%	1,13%	78.581.320	582.949.000
20	PARIDA	504.367.476	1242	0,77%	0,19%	695	0,70%	0,25%	5,04	0,34%	0,03%	30	0,62%	0,19%	0,66%	45.847.037	550.215.000
21	LASALEPA	504.367.476	1883	1,17%	0,29%	782	0,79%	0,28%	7,15	0,49%	0,05%	38	0,78%	0,23%	0,85%	59.295.687	563.663.000
22	WAWESA	504.367.476	1891	1,18%	0,29%	1127	1,14%	0,40%	6,65	0,46%	0,05%	38	0,78%	0,23%	0,97%	67.549.655	571.917.000
23	WAKORAMBU	504.367.476	1387	0,86%	0,22%	621	0,63%	0,22%	4,16	0,28%	0,03%	33	0,67%	0,20%	0,67%	46.234.890	550.602.000
24	GHONSUME	504.367.476	1822	1,14%	0,28%	1248	1,26%	0,44%	2,13	0,15%	0,01%	36	0,73%	0,22%	0,96%	66.721.586	571.089.000
25	LAGASA	504.367.476	3461	2,16%	0,54%	2314	2,34%	0,82%	1,11	0,08%	0,01%	28	0,57%	0,17%	1,54%	106.702.453	611.070.000
26	GHONE BALANO	504.367.476	332	0,52%	0,13%	533	0,54%	0,19%	0,98	0,07%	0,01%	42	0,86%	0,26%	0,58%	40.568.905	544.936.000
27	LASUNAPA	504.367.476	1468	0,92%	0,23%	797	0,81%	0,28%	1,94	0,13%	0,01%	42	0,86%	0,26%	0,78%	54.331.099	558.699.000
28	BANGGAI	504.367.476	1831	1,14%	0,29%	1106	1,12%	0,39%	2,59	0,18%	0,02%	29	0,59%	0,18%	0,87%	60.575.916	564.943.000
29	LIANGKOBORI	504.367.476	1965	1,22%	0,31%	1232	1,25%	0,44%	4,10	0,28%	0,03%	20	0,42%	0,12%	0,90%	62.207.864	566.575.000
30	MABOLU	504.367.476	1381	1,17%	0,29%	1287	1,30%	0,46%	3,66	0,25%	0,03%	31	0,64%	0,19%	0,97%	67.132.459	571.500.000
31	KONDONGIA	504.367.476	2470	1,54%	0,38%	1780	1,80%	0,63%	8,04	0,55%	0,05%	32	0,66%	0,20%	1,27%	88.107.696	592.475.000
32	WAARA	504.367.476	1366	0,85%	0,21%	787	0,80%	0,28%	3,51	0,24%	0,02%	18	0,38%	0,11%	0,63%	43.646.195	548.014.000
33	MANTOBUA	504.367.476	2423	1,51%	0,38%	1632	1,65%	0,58%	4,99	0,34%	0,03%	28	0,57%	0,17%	1,16%	80.626.814	584.994.000
34	LOGHIYA	504.367.476	1352	0,84%	0,21%	824	0,83%	0,29%	6,10	0,42%	0,04%	31	0,63%	0,19%	0,73%	50.961.543	555.329.000

(1)	(2)	(3)	(4)	(5)	(6)	(7)	(8)	(9)	(10)	(11)	(12)	(13)	(14)	(15)	(16) = (5) + (9) + (12) + (15)	(17)	(18) = (3) + (17)
35	LOHIA	504.367.476	1838	1,15%	0,29%	1125	1,14%	0,40%	8,04	0,55%	0,05%	29	0,59%	0,18%	0,92%	63.675.702	568.043.000
36	KORIHU	504.367.476	1615	1,01%	0,25%	1082	1,09%	0,38%	5,21	0,36%	0,04%	35	0,73%	0,22%	0,89%	61.709.404	566.077.000
37	LAKARINTA	504.367.476	1219	0,76%	0,19%	978	0,99%	0,35%	4,99	0,34%	0,03%	38	0,78%	0,23%	0,80%	55.806.728	560.174.000
39	LAKAPODO	504.367.476	1353	0,84%	0,21%	895	0,90%	0,32%	37,55	2,57%	0,26%	21	0,43%	0,13%	0,91%	63.503.346	567.871.000
38	WAKADIA	504.367.476	1953	1,22%	0,30%	1363	1,38%	0,48%	12,73	0,87%	0,09%	32	0,66%	0,20%	1,07%	74.437.473	578.805.000
40	MATARAWA	504.367.476	898	0,56%	0,14%	614	0,62%	0,22%	15,79	1,08%	0,11%	32	0,66%	0,20%	0,66%	46.081.930	550.449.000
41	BANGKALI BARAT	504.367.476	1061	0,66%	0,17%	661	0,67%	0,23%	2,44	0,17%	0,02%	30	0,61%	0,18%	0,60%	41.677.172	546.045.000
42	BANGKALI	504.367.476	1770	1,10%	0,28%	1107	1,12%	0,39%	4,04	0,28%	0,03%	35	0,71%	0,21%	0,91%	63.122.036	567.490.000
43	LABAHA	504.367.476	1184	0,74%	0,18%	735	0,74%	0,26%	4,98	0,34%	0,03%	31	0,64%	0,19%	0,67%	46.697.547	551.065.000
44	LIABALANO	504.367.476	1392	0,87%	0,22%	897	0,91%	0,32%	5,27	0,36%	0,04%	36	0,74%	0,22%	0,79%	55.002.521	559.370.000
45	LAPODIDI	504.367.476	512	0,32%	0,08%	296	0,30%	0,10%	6,09	0,42%	0,04%	48	0,97%	0,29%	0,52%	35.997.586	540.365.000
46	BUNGI	504.367.476	1755	1,09%	0,27%	1338	1,35%	0,47%	13,56	0,93%	0,09%	32	0,65%	0,20%	1,04%	71.991.786	576.359.000
47	KONTUNAGA	504.367.476	1579	0,98%	0,25%	1137	1,15%	0,40%	6,03	0,41%	0,04%	30	0,61%	0,18%	0,87%	60.645.056	565.013.000
48	MADODO	504.367.476	2454	1,53%	0,38%	1725	1,74%	0,61%	10,97	0,75%	0,08%	24	0,50%	0,15%	1,22%	84.638.983	589.006.000
49	MASALILI	504.367.476	1477	0,92%	0,23%	1174	1,19%	0,42%	7,76	0,53%	0,05%	32	0,65%	0,20%	0,90%	62.205.170	566.573.000
50	KOMBA KOMBA	504.367.476	1150	0,72%	0,18%	674	0,68%	0,24%	19,54	1,34%	0,13%	42	0,87%	0,26%	0,81%	56.372.910	560.740.000
51	KABANGKA	504.367.476	685	0,43%	0,11%	360	0,36%	0,13%	3,31	0,23%	0,02%	57	1,17%	0,35%	0,61%	42.213.481	546.581.000
52	WAKOBULU AGUNG	504.367.476	2096	1,31%	0,33%	544	0,55%	0,19%	11,51	0,79%	0,08%	27	0,56%	0,17%	0,77%	53.177.987	557.545.000
53	LUPIA	504.367.476	1761	1,10%	0,27%	850	0,86%	0,30%	6,08	0,42%	0,04%	45	0,92%	0,28%	0,89%	62.096.037	566.464.000
54	SARIMULYO	504.367.476	1608	1,00%	0,25%	1087	1,10%	0,38%	9,78	0,67%	0,07%	42	0,86%	0,26%	0,96%	66.755.427	571.123.000
55	OENSULI	504.367.476	801	0,50%	0,12%	596	0,60%	0,21%	22,18	1,52%	0,15%	50	1,02%	0,31%	0,79%	55.097.418	559.465.000
56	WANSUGI	504.367.476	997	0,62%	0,16%	632	0,64%	0,22%	15,00	1,03%	0,10%	59	1,21%	0,36%	0,85%	58.789.281	563.157.000
57	WATALIKU	504.367.476	524	0,33%	0,08%	251	0,25%	0,09%	3,12	0,21%	0,02%	51	1,05%	0,31%	0,51%	35.159.748	539.527.000
58	LAKANDITO	504.367.476	960	0,60%	0,15%	453	0,46%	0,16%	4,80	0,33%	0,03%	31	0,63%	0,19%	0,53%	37.023.781	541.391.000
59	LAMANU	504.367.476	1072	0,67%	0,17%	699	0,71%	0,25%	56,77	3,88%	0,39%	54	1,10%	0,33%	1,13%	78.726.807	583.094.000
60	KAWITE WITE	504.367.476	1345	0,84%	0,21%	930	0,94%	0,33%	23,94	1,64%	0,16%	51	1,04%	0,31%	1,01%	70.518.296	574.886.000
61	BENTE	504.367.476	1114	0,69%	0,17%	665	0,67%	0,24%	8,46	0,58%	0,06%	52	1,06%	0,32%	0,79%	54.584.511	558.952.000
62	BEA	504.367.476	740	0,46%	0,12%	540	0,55%	0,19%	20,54	1,41%	0,14%	38	0,79%	0,24%	0,68%	47.463.176	551.831.000
63	RANGKA	504.367.476	647	0,40%	0,10%	408	0,41%	0,14%	6,79	0,46%	0,05%	53	1,08%	0,32%	0,62%	42.819.959	547.187.000
64	KAMBAWUNA	504.367.476	572	0,36%	0,09%	316	0,32%	0,11%	5,41	0,37%	0,04%	43	0,87%	0,26%	0,50%	34.734.469	539.102.000
65	KONTUMERE	504.367.476	2963	1,85%	0,46%	1564	1,58%	0,55%	8,88	0,61%	0,06%	33	0,67%	0,20%	1,28%	88.657.593	593.025.000
66	LAMAE0	504.367.476	1329	0,83%	0,21%	836	0,85%	0,30%	7,77	0,53%	0,05%	39	0,79%	0,24%	0,79%	55.167.722	559.535.000
67	WANTIWOR0	504.367.476	1923	1,20%	0,30%	1089	1,10%	0,39%	19,98	1,37%	0,14%	37	0,76%	0,23%	1,05%	72.872.393	577.240.000
68	KASAKA	504.367.476	972	0,61%	0,15%	520	0,53%	0,18%	13,48	0,92%	0,09%	47	0,97%	0,29%	0,72%	49.898.822	554.266.000
69	LABULU BULU	504.367.476	975	0,61%	0,15%	687	0,69%	0,24%	9,90	0,68%	0,07%	37	0,75%	0,23%	0,69%	47.840.655	552.208.000
70	LATAMPU	504.367.476	471	0,29%	0,07%	343	0,35%	0,12%	4,07	0,28%	0,03%	49	1,01%	0,30%	0,53%	36.505.557	540.873.000
71	LAIBA	504.367.476	2120	1,32%	0,33%	1517	1,53%	0,54%	6,09	0,42%	0,04%	48	0,98%	0,30%	1,20%	83.665.840	588.033.000
72	WARAMBE	504.367.476	1312	0,82%	0,20%	993	1,00%	0,35%	9,11	0,62%	0,06%	51	1,04%	0,31%	0,93%	64.643.449	569.011.000
73	PARIGI	504.367.476	1150	0,72%	0,18%	760	0,77%	0,27%	20,49	1,40%	0,14%	54	1,10%	0,33%	0,92%	63.767.352	568.135.000
74	WAPUALE	504.367.476	824	0,51%	0,13%	610	0,62%	0,22%	9,94	0,68%	0,07%	48	0,98%	0,29%	0,71%	49.145.228	553.513.000
75	WAKUMORO	504.367.476	1025	0,64%	0,16%	551	0,56%	0,19%	4,66	0,32%	0,03%	28	0,57%	0,17%	0,56%	38.708.887	543.076.000
76	BONE TONDO	504.367.476	1116	0,70%	0,17%	768	0,78%	0,27%	8,98	0,61%	0,06%	38	0,77%	0,23%	0,74%	51.285.805	555.653.000
77	BONE KAINSETALA	504.367.476	1472	0,92%	0,23%	671	0,68%	0,24%	27,06	1,85%	0,19%	33	0,68%	0,20%	0,86%	59.495.823	563.863.000
78	BONE LOLIBU	504.367.476	1082	0,67%	0,17%	686	0,69%	0,24%	11,07	0,76%	0,08%	39	0,80%	0,24%	0,73%	50.554.522	554.922.000
79	OELONGKO	504.367.476	1688	1,05%	0,26%	887	0,90%	0,31%	10,79	0,74%	0,07%	46	0,93%	0,28%	0,93%	64.685.368	569.053.000
80	MATOMBURA	504.367.476	1253	0,78%	0,20%	721	0,73%	0,26%	17,26	1,18%	0,12%	46	0,94%	0,28%	0,85%	59.156.804	563.524.000
81	LAHONTOHE	504.367.476	1989	1,24%	0,31%	910	0,92%	0,32%	5,59	0,38%	0,04%	31	0,64%	0,19%	0,86%	59.868.784	564.236.000
82	LAMORENDE	504.367.476	687	0,43%	0,11%	297	0,30%	0,11%	0,80	0,05%	0,01%	39	0,80%	0,24%	0,46%	31.811.762	536.179.000
83	LAKOLOGOU	504.367.476	1996	1,24%	0,31%	1017	1,03%	0,36%	13,78	0,94%	0,09%	38	0,77%	0,23%	1,00%	69.279.606	573.647.000
84	MATANO OE	504.367.476	1016	0,63%	0,16%	447	0,45%	0,16%	13,27	0,91%	0,09%	31	0,64%	0,19%	0,60%	41.572.495	545.940.000
85	LAPADINDI	504.367.476	925	0,58%	0,14%	639	0,65%	0,23%	20,73	1,42%	0,14%	37	0,76%	0,23%	0,74%	51.503.333	555.871.000
86	OEMPU	504.367.476	3353	2,09%	0,52%	2023	2,05%	0,72%	12,32	0,84%	0,08%	26	0,54%	0,16%	1,48%	103.109.725	607.477.000

(1)	(2)	(3)	(4)	(5)	(6)	(7)	(8)	(9)	(10)	(11)	(12)	(13)	(14)	(15)	(16) = (6) + (9) + (12) + (15)	(17)	(18) = (3) + (17)
87	FONGKANIWA	504.367.476	1086	0,68%	0,17%	622	0,63%	0,22%	10,25	0,70%	0,07%	40	0,82%	0,25%	0,70%	48.971.786	553.339.000
88	TANJUNG	504.367.476	292	0,18%	0,05%	131	0,13%	0,05%	9,39	0,64%	0,06%	56	1,15%	0,35%	0,50%	34.826.764	539.194.000
89	KOTANO WUNA	504.367.476	1519	0,95%	0,24%	1141	1,15%	0,40%	10,5	0,72%	0,07%	54	1,10%	0,33%	1,04%	72.432.227	576.800.000
90	KOGHOLIFANO	504.367.476	927	0,58%	0,14%	564	0,57%	0,20%	13,78	0,94%	0,09%	66	1,35%	0,40%	0,84%	58.504.621	562.872.000
91	POLA	504.367.476	1958	1,22%	0,31%	882	0,89%	0,31%	17,07	1,17%	0,12%	28	0,58%	0,17%	0,91%	63.035.501	567.403.000
92	KAMOSOPE	504.367.476	662	0,41%	0,10%	438	0,44%	0,15%	13,49	0,92%	0,09%	33	0,68%	0,20%	0,56%	38.571.802	542.939.000
93	LIWUMETINGKI	504.367.476	536	0,33%	0,08%	290	0,29%	0,10%	12,43	0,85%	0,09%	34	0,70%	0,21%	0,48%	33.405.159	537.773.000
94	LABULAWA	504.367.476	538	0,34%	0,08%	358	0,36%	0,13%	12,21	0,84%	0,08%	66	1,35%	0,40%	0,70%	48.522.465	552.890.000
95	BUMBU	504.367.476	662	0,41%	0,10%	415	0,42%	0,15%	18,46	1,26%	0,13%	50	1,03%	0,31%	0,69%	47.602.656	551.970.000
96	KAFO FOO	504.367.476	702	0,44%	0,11%	401	0,41%	0,14%	12,07	0,83%	0,08%	39	0,80%	0,24%	0,57%	39.914.228	544.282.000
97	LEMBO	504.367.476	853	0,53%	0,13%	616	0,62%	0,22%	15,21	1,04%	0,10%	44	0,90%	0,27%	0,73%	50.383.429	554.751.000
98	KILAMBIBITO	504.367.476	420	0,26%	0,07%	286	0,29%	0,10%	6,49	0,44%	0,04%	49	1,01%	0,30%	0,51%	35.776.529	540.144.000
99	BAHUTARA	504.367.476	1153	0,72%	0,18%	730	0,74%	0,26%	6,36	0,44%	0,04%	35	0,72%	0,22%	0,70%	48.508.705	552.876.000
100	KONTU KOWUNA	504.367.476	772	0,48%	0,12%	563	0,57%	0,20%	6,21	0,42%	0,04%	52	1,06%	0,32%	0,68%	47.154.540	551.522.000
101	LAGHORIO	504.367.476	901	0,56%	0,14%	563	0,57%	0,20%	22,56	1,54%	0,15%	47	0,97%	0,29%	0,78%	54.529.851	558.897.000
102	MAROBO	504.367.476	1927	1,20%	0,30%	1417	1,43%	0,50%	13,05	0,89%	0,09%	37	0,77%	0,23%	1,12%	77.876.237	582.244.000
103	WADOLAO	504.367.476	1222	0,76%	0,19%	802	0,81%	0,28%	12,00	0,82%	0,08%	57	1,16%	0,35%	0,90%	62.836.336	567.204.000
104	PASIKUTA	504.367.476	925	0,58%	0,14%	715	0,72%	0,25%	1,17	0,08%	0,01%	66	1,34%	0,40%	0,81%	56.174.414	560.542.000
105	TAPITAPI	504.367.476	2375	1,48%	0,37%	1577	1,59%	0,56%	1,95	0,13%	0,01%	62	1,28%	0,38%	1,32%	92.024.080	596.392.000
106	POAROHA	504.367.476	813	0,51%	0,13%	589	0,60%	0,21%	12,23	0,84%	0,08%	44	0,90%	0,27%	0,69%	47.853.405	552.221.000
107	WAALE-ALE	504.367.476	1474	0,92%	0,23%	939	0,95%	0,33%	8,12	0,56%	0,06%	38	0,78%	0,23%	0,85%	59.183.542	563.551.000
108	KALUDAWA	504.367.476	455	0,28%	0,07%	288	0,29%	0,10%	55,92	3,83%	0,38%	42	0,86%	0,26%	0,81%	56.622.991	560.990.000
109	LABASA	504.367.476	1307	0,81%	0,20%	672	0,68%	0,24%	9,31	0,64%	0,06%	30	0,60%	0,18%	0,69%	47.697.707	552.065.000
110	WATONDO	504.367.476	704	0,44%	0,11%	332	0,34%	0,12%	13,78	0,94%	0,09%	39	0,80%	0,24%	0,56%	39.047.817	543.415.000
111	LIANOSA	504.367.476	1724	1,07%	0,27%	1076	1,09%	0,38%	9,55	0,65%	0,07%	46	0,94%	0,28%	1,00%	69.215.044	573.583.000
112	KOLESE	504.367.476	1076	0,67%	0,17%	735	0,74%	0,26%	11,87	0,81%	0,08%	38	0,78%	0,23%	0,74%	51.608.779	555.976.000
113	TAMPUNABALE	504.367.476	1190	0,74%	0,19%	732	0,74%	0,26%	5,86	0,40%	0,04%	33	0,67%	0,20%	0,69%	47.669.288	552.037.000
114	MATA INDAHA	504.367.476	1064	0,66%	0,17%	528	0,53%	0,19%	10,96	0,75%	0,07%	54	1,10%	0,33%	0,76%	52.733.523	557.101.000
115	LAMBELU	504.367.476	1577	0,98%	0,25%	665	0,67%	0,24%	18,94	1,30%	0,13%	33	0,67%	0,20%	0,81%	56.376.814	560.744.000
116	BONE BONE	504.367.476	590	0,37%	0,09%	257	0,26%	0,09%	13,26	0,91%	0,09%	50	1,02%	0,31%	0,58%	40.314.830	544.682.000
117	LANOBAKE	504.367.476	558	0,35%	0,09%	336	0,34%	0,12%	19,35	1,32%	0,13%	27	0,56%	0,17%	0,50%	35.081.976	539.449.000
118	MOOLO	504.367.476	1130	0,70%	0,18%	865	0,87%	0,31%	19,35	1,32%	0,13%	27	0,54%	0,16%	0,78%	54.034.090	558.402.000
119	BALUARA	504.367.476	717	0,45%	0,11%	438	0,44%	0,15%	13,81	0,94%	0,09%	42	0,86%	0,26%	0,62%	43.104.023	547.471.000
120	WANGKOLABU	504.367.476	602	0,38%	0,09%	497	0,50%	0,18%	1,83	0,12%	0,01%	50	1,03%	0,31%	0,59%	40.977.992	545.345.000
121	LAKARAMA	504.367.476	1412	0,88%	0,22%	1037	1,05%	0,37%	14,26	0,98%	0,10%	30	0,61%	0,18%	0,87%	60.359.318	564.727.000
122	MOASI	504.367.476	1118	0,70%	0,17%	831	0,84%	0,29%	6,23	0,43%	0,04%	36	0,73%	0,22%	0,73%	50.687.847	555.055.000
123	RENDA	504.367.476	508	0,32%	0,08%	359	0,36%	0,13%	2,13	0,15%	0,01%	49	1,00%	0,30%	0,52%	36.179.066	540.549.000
124	BHONTU-BHONTU	504.367.476	1719	1,07%	0,27%	1328	1,34%	0,47%	2,06	0,14%	0,01%	44	0,91%	0,27%	1,03%	71.235.309	575.603.000
Total		62.541.567.000	160.429	100%	25%	98.907	100%	35%	1.461	100%	10%	4.886,18	100%	30%	100%	6.949.063.000	69.490.630.000

Kontrol Penghitungan	
Pagu Alokasi Dana Desa (ADD) Kab. Muna	69.490.630.000
Pagu Desa Persiapan	
Pagu Desa Devenitif	69.490.630.000
Pagu Alokasi Dasar (90%)	62.541.567.000
Pagu Bagian Formula (10%)	6.949.063.000
Jumlah Desa	124

Bobot	
JP	25%
AK	35%
LW	10%
IKG	30%

PARAF KOORDINASI	
UNIT/SATUAN KERJA	PARAF/TGL
SEKDA KAB. MUNA	<i>[Signature]</i>
ASISTEN I BAGIAN HUKUM	<i>[Signature]</i>
PENGELOLA DINAS PMD	<i>[Signature]</i>

BUPATI MUNA,

[Signature]
BACHRUN