



BUPATI KOLAKA TIMUR  
PROVINSI SULAWESI TENGGARA

PERATURAN BUPATI KOLAKA TIMUR  
NOMOR 17 TAHUN 2025

TENTANG

PERUBAHAN ATAS PERATURAN BUPATI KOLAKA TIMUR NOMOR 36  
TAHUN 2024 TENTANG TATA CARA PENYALURAN, PENGGUNAAN,  
PEMBAGIAN, DAN PENETAPAN RINCIAN ALOKASI  
DANA DESA SETIAP DESA TAHUN ANGGARAN 2025

DENGAN RAHMAT TUHAN YANG MAHA ESA

BUPATI KOLAKA TIMUR,

- Menimbang:
- a. bahwa terjadi kebijakan pemerintah tentang efesiansi anggaran pendapatan dan belanja daerah tahun anggaran 2025 termasuk dana alokasi umum dan dana bagi hasil yang merupakan sumber penganggaran alokasi dana desa;
  - b. bahwa dengan adanya perubahan anggaran Alokasi Dana Desa dalam dokumen perubahan penjabaran anggaran pendapatan dan belanja daerah Tahun Anggaran 2025, Peraturan Bupati Kolaka Timur Nomor 36 Tahun 2024 Peraturan Bupati tentang tata cara penyaluran, penggunaan, pembagian dan Penetapan Rincian Alokasi Dana Desa Setiap Desa Tahun Anggaran 2025 perlu diubah;
  - c. bahwa berdasarkan pertimbangan sebagaimana dimaksud dalam huruf a, dan huruf b, perlu menetapkan Peraturan Bupati Perubahan atas peraturan Bupati Kolaka Timur Nomor 36 tahun 2024 tentang tata cara penyaluran, penggunaan, pembagian dan Penetapan Rincian Alokasi Dana Desa Setiap Desa Tahun Anggaran 2025;
- Mengingat:
1. Pasal 18 ayat (6) Undang-Undang Dasar Negara Republik Indonesia Tahun 1945;
  2. Undang-Undang Nomor 8 Tahun 2013 tentang Pembentukan Kabupaten Kolaka Timur di Provinsi Sulawesi Tenggara (Lembaran Negara Republik Indonesia Tahun 2013 Nomor 23, Tambahan Lembaran Negara Republik Indonesia Nomor 5401);
  3. Undang-Undang Nomor 23 Tahun 2014 tentang Pemerintahan Daerah (Lembaran Negara Republik

- Indonesia Tahun 2014 Nomor 244, Tambahan Lembaran Negara Republik Indonesia Nomor 5587) sebagaimana telah beberapa kali diubah, terakhir dengan Undang-Undang Nomor 6 Tahun 2023 tentang Penetapan Peraturan pengganti undang-undang Nomor 2 Tahun 2022 tentang Cipta Kerja Menjadi Undang-undang (Lembaran Negara Republik Indonesia Tahun 2023 Nomor 41, Tambahan Lembaran Negara Republik Indonesia Nomor 6856);
4. peraturan Bupati Kolaka Timur Nomor 36 tahun 2024 tentang tata cara penyaluran, penggunaan, pembagian dan Penetapan Rincian Alokasi Dana Desa Setiap Desa Tahun Anggaran 2025 (Berita Daerah Kabupaten Kolaka Timur Tahun 2024 Nomor 36).

MEMUTUSKAN:

Menetapkan: PERATURAN BUPATI TENTANG PERUBAHAN ATAS PERATURAN BUPATI KOLAKA TIMUR NOMOR 36 TAHUN 2024 TENTANG TATA CARA PENYALURAN, PENGGUNAAN, PEMBAGIAN, DAN PENETAPAN RINCIAN ALOKASI DANA DESA SETIAP DESA TAHUN ANGGARAN 2025.

Pasal I

Beberapa ketentuan dalam Peraturan Bupati Kolaka Timur Nomor 36 Tahun 2024 tentang Tata Cara Penyaluran, Penggunaan, Pembagian, Dan Penetapan Rincian Alokasi Dana Desa Setiap Desa Tahun Anggaran 2025 (Berita Daerah Kabupaten Kolaka Timur Tahun 2024 Nomor 36) diubah sebagai berikut:

1. Ketentuan Pasal 1 ditambahkan 4 (empat) angka yakni angka 27, angka 28, angka 29, dan angka 30 sehingga Pasal 1 berbunyi sebagai berikut:

Pasal 1

1. Daerah adalah Kabupaten Kolaka Timur.
2. Pemerintah Daerah adalah Pemerintah Kabupaten Kolaka Timur.
3. Bupati adalah Bupati Kolaka Timur.
4. Camat adalah pemimpin kecamatan yang berada di bawah dan bertanggung jawab kepada Bupati melalui sekretaris daerah.
5. Desa adalah kesatuan masyarakat hukum yang memiliki batas-batas wilayah yang berwenang untuk mengatur dan mengurus kepentingan masyarakat setempat, berdasarkan asal-usul dan adat istiadat setempat yang diakui dan dihormati dalam sistem Pemerintahan Negara Kesatuan Republik Indonesia.
6. Pemerintahan Desa adalah penyelenggaraan urusan pemerintahan dan kepentingan masyarakat setempat dalam sistem pemerintahan Negara Kesatuan Republik Indonesia

7. Badan Permusyawaratan Desa yang selanjutnya disingkat BPD adalah lembaga yang melaksanakan fungsi pemerintahan yang anggotanya merupakan wakil dari penduduk desa berdasarkan keterwakilan wilayah dan ditetapkan secara demokratis.
8. Pemerintah Desa adalah Kepala Desa dibantu Perangkat Desa sebagai unsur penyelenggara Pemerintahan Desa.
9. Aparat Pengawas Internal Pemerintah yang selanjutnya disebut APIP adalah Inspektorat Kabupaten Kolaka Timur;
10. Pejabat Pengelola Keuangan Daerah yang selanjutnya disingkat PPKD adalah kepala Satuan Kerja Pengelola Keuangan Daerah atau disingkat SKPKD yang mempunyai tugas melaksanakan pengelolaan APBD dan bertindak sebagai Bendahara Umum Daerah.
11. Bendahara Umum Daerah yang selanjutnya disingkat BUD adalah PPKD yang bertindak dalam kapasitas sebagai Bendahara Umum Daerah.
12. Dinas Pemberdayaan Masyarakat Desa yang selanjutnya disingkat DPMD adalah organisasi teknis perangkat daerah Kabupaten Kolaka Timur yang membidangi tentang desa.
13. Kepala Desa adalah pemimpin desa yang dipilih langsung oleh penduduk desa yang bersangkutan.
14. Perangkat Desa adalah unsur pembantu Kepala Desa, yang terdiri dari sekretariat desa, pelaksana kewilayahan, dan pelaksana teknis.
15. Jaminan Kesehatan adalah jaminan berupa perlindungan kesehatan agar peserta memperoleh manfaat pemeliharaan kesehatan dan perlindungan dalam memenuhi kebutuhan dasar kesehatan yang diberikan kepada setiap orang yang telah membayar Iuran Jaminan Kesehatan atau Iuran Jaminan Kesehatannya dibayar oleh pemerintah pusat atau pemerintah kabupaten.
16. Peserta Jaminan Kesehatan adalah kepala desa dan perangkat desa yang telah membayar Iuran Jaminan Kesehatan.
17. Badan Penyelenggara Jaminan Sosial Kesehatan yang selanjutnya disingkat BPJS Kesehatan adalah badan hukum yang dibentuk untuk menyelenggarakan program Jaminan Kesehatan.
18. Badan Penyelenggara Jaminan Sosial Ketenagakerjaan yang selanjutnya disingkat BPJS Ketenagakerjaan adalah badan hukum yang dibentuk untuk menyelenggarakan program Jaminan Ketenagakerjaan.
19. Rencana Pembangunan Jangka Menengah Desa yang selanjutnya disingkat RPJMDesa, adalah

Rencana Kegiatan Pembangunan Desa untuk jangka waktu 6 (enam) tahun.

20. Rencana Kerja Pemerintah Desa yang selanjutnya disebut RKPDesa, adalah penjabaran dari RPJM Desa untuk jangka waktu 1 (satu) tahun.
  21. Anggaran Pendapatan dan Belanja Desa, yang selanjutnya disebut APBDesa, adalah rencana keuangan tahunan Pemerintahan Desa.
  22. Alokasi Dana Desa yang selanjutnya disingkat ADD, adalah dana perimbangan yang diterima Daerah dalam Anggaran Pendapatan dan Belanja Daerah setelah dikurangi Dana Alokasi Khusus.
  23. Bendahara Desa adalah pejabat yang diangkat oleh Kepala Desa dari unsur staf sekretariat desa yang membidangi urusan administrasi keuangan atau dari unsur lain untuk menatausahakan keuangan desa.
  24. Penghasilan Tetap adalah jumlah penerimaan yang sah yang diterima oleh Kepala Desa dan Perangkat Desa setiap bulan.
  25. Jumlah Desa adalah jumlah Desa yang ditetapkan oleh Menteri Dalam Negeri.
  26. Sisa Lebih Perhitungan Anggaran, yang selanjutnya disingkat SiLPA, adalah selisih lebih realisasi penerimaan dan pengeluaran anggaran selama satu periode anggaran.
  27. Alokasi Siltap selanjutnya disingkat AS, adalah dihitung berdasarkan Jumlah Desa, jumlah Kepala Desa, Sekteraris Desa, perangkat desa lainnya masing-masing desa.
  28. Alokasi Dana Stimulan selanjutnya disingkat ADS, adalah dihitung secara merata setiap desa.
  29. Alokasi dasar selanjutnya disingkat AD adalah dihitung 90% dari pagu ADD Kabupaten setelah dikurangi jumlah alokasi siltap.
  30. Alokasi Formula selanjutnya disingkat AF, adalah dihitung 10% dari pagu ADD kabupaten setelah dikurangi jumlah alokasi siltap, dan jumlah Alokasi Dana Stimula, dengan memperhatikan kebutuhan penghasilan tetap kepala Desa, sekretaris Desa, perangkat Desa lainnya, jumlah penduduk, angka kemiskinan, luas wilayah, dan tingkat kesulitan geografis desa setiap Desa.
2. Ketentuan Pasal 11 diubah sehingga pasal 11 berbunyi sebagai berikut :

#### Pasal 11

Penyaluran ADD Non Siltap dan ADS sebagaimana dimaksud dalam pasal 10 ayat (2) huruf a dilakukan dalam 2 (dua) tahap sebagai berikut:

- a. tahap I sebesar 60% (empat puluh persen) dari pagu ADD non siltap dan ADS setiap desa, dilakukan paling cepat Bulan Maret; dan
  - b. tahap II sebesar 40% (empat puluh persen) dari pagu ADD non siltap dan ADS setiap desa, dilakukan paling cepat Bulan September.
3. Ketentuan Pasal 12 ayat (1) dilakukan perbaikan sebagai berikut ;

Pasal 12

- (1) Penyaluran ADD non Siltap dan ADS, sebagaimana di maksud dalam pasal 11 dilaksanakan setelah Bupati melalui Kepala Dinas Pemberdayaan Masyarakat dan Desa Kabupaten Kolaka Timur menerima dokumen persyaratan penyaluran dari Kepala Desa secara lengkap dan benar, dengan ketentuan sebagai berikut:
- a. tahap I
    1. Peraturan Desa tentang RKPDesa;
    2. Peraturan Desa tentang APBDesa;
    3. Peraturan Kepala Desa tentang Penjabaran APBDesa;
    4. Peraturan Desa tentang Laporan Pertanggungjawaban Realisasi Pelaksanaan APBDesa tahun sebelumnya yang telah di review APIP Kabupaten Kolaka Timur;
    5. laporan catatan akhir laporan keuangan;
    6. capaian pemutakhiran data profil desa dalam aplikasi profil desa dan kelurahan telah mencapai 60% dari jumlah dusun;
    7. surat pernyataan tanggungjawab mutlak yang ditandatangani Kepala Desa; dan
    8. fakta integritas yang ditandatangani Kepala Desa.
  - b. tahap II
    1. laporan realisasi atau pertanggung jawaban fungsional APBDesa semester pertama tahun berjalan yang telah di review APIP Kabupaten Kolaka Timur;
    2. peraturan Desa tentang Perubahan APBDesa, jika ada;
    3. peraturan Kepala Desa tentang Perubahan penjabaran APBDesa, jika ada;
    4. peraturan Desa tentang Perubahan RKPDesa, jika ada;
    5. capaian pemuktahiran data profil desa dalam aplikasi prodeskel telah mencapai 80% dari jumlah dusun;
    6. surat pernyataan tanggungjawab mutlak yang ditandatangani Kepala Desa; dan




7. fakta Integritas yang ditandatangani Kepala Desa.
  - (2) setiap tahap penyaluran ADD sebagaimana pada ayat (1) dilengkapi dengan administrasi sebagai berikut :
    - a. tahap I
      1. salinan foto copy Surat Keputusan Bupati tentang Pengangkatan Kepala Desa;
      2. salinan foto copy Surat Keputusan Kepala Desa tentang Pengangkatan Perangkat Desa;
      3. salinan foto copy kartu tanda penduduk kepala desa dan Kepala Urusan Keuangan;
      4. salinan foto copy Nomor Pokok Wajib Pajak Desa;
      5. salinan foto copy Rekening Kas Desa;
      6. salinan foto copy dan softcopy dokumen RKPDesa Tahun Anggaran 2024; dan
      7. rekomendasi dari camat.
    - b. tahap II
      1. salinan foto copy kartu tanda penduduk kepala desa dan kepala urusan keuangan;
      2. salinan foto copy Rekening Kas Desa;
      3. salinan foto copy Nomor Pokok Wajib Pajak Desa; dan
      4. rekomendasi dari camat.
  - (3) Penerimaan dokumen penyaluran sebagaimana dimaksud pada ayat (1) dan ayat (2) dengan ketentuan sebagai berikut:
    - a. Tahap I paling cepat bulan maret tahun berjalan; dan
    - b. Tahap II paling cepat bulan September tahun berjalan.
  - (4) Kepala Desa yang tidak menyampaikan dokumen penyaluran ADD Non Siltap dan ADS sesuai batas waktu sebagaimana dimaksud pada ayat (3) huruf a dan huruf b, ADD non Siltap dan ADS tahap I, dan tahap II tidak dapat disalurkan ke RKD.
4. Ketentuan lampiran Peraturan Bupati Kolaka Timur Nomor 36 Tahun 2024 tentang Tata Cara Penyaluran, Penggunaan, Pembagian dan Penetapan Rincian Alokasi Dana Desa setiap Desa Tahun Anggaran 2025 diubah, sehingga lampiran berbunyi sebagaimana tercantum dalam Lampiran yang merupakan bagian tidak terpisahkan dari Peraturan Bupati ini.

Pasal II

Peraturan Bupati ini mulai berlaku pada tanggal diundangkan.

Agar setiap orang mengetahuinya, memerintahkan pengundangan Peraturan Bupati ini dengan penempatannya dalam Berita Daerah Kabupaten Kolaka Timur.

Ditetapkan di Tirawuta  
pada tanggal 29 Agustus 2025  
Plt. BUPATI KOLAKA TIMUR,


PARAF KOORDINASI			
No.	Nama	Jabatan	Paraf
1	LA FALA	Pj. SEKDA	
2			
3	KUSRAM . M KADIS DPMD		
4	Asst. Robert G. Utaha		



YOSEP SAHAKA

Diundangkan di Tirawuta  
pada tanggal 29, Agustus 2025

Pj. SEKRETARIS DAERAH KABUPATEN KOLAKA TIMUR,



LA FALA

BERITA DAERAH KABUPATEN KOLAKA TIMUR TAHUN 2025 NOMOR

## LAMPIRAN I

## PERATURAN BUPATI KOLAKA TIMUR

NOMOR : 17 TAHUN 2025

TANGGAL : 29, AGUSTUS 2025

TENTANG : PERUBAHAN ATAS PERATURAN BUPATI KOLAKA TIMUR NOMOR 36  
TAHUN 2024 TENTANG TATA CARA PENYALURAN, PENGGUNAAN,  
PEMBAGIAN, DAN PENETAPAN RINCIAN ALOKASI DANA DESA  
SETIAP DESA TAHUN ANGGARAN 2025LEMBAR KERJA PERHITUNGAN ALOKASI DANA DESA (ADD) SETIAP DESA  
KABUPATEN KOLAKA TIMUR  
TAHUN ANGGARAN 2025

No.	Kecamatan	Nama Desa	Alokasi Siltap	Alokasi Dana Stimulan	Alokasi Dasar	Alokasi Formula	Pagu ADD per-Desa
(1)	(2)	(3)	(4)	(5)	(6)	(7)	(8)=(4)+(5)+(6)+(7)
1	Tirawuta	Simbune	305.700.000	50.000.000	85.584.615	14.646.315	455.931.000
2	Tirawuta	Poni-Poniki	281.400.000	50.000.000	85.584.615	13.203.919	430.189.000
3	Tirawuta	Tawainalu	354.300.000	50.000.000	85.584.615	8.106.802	497.991.000
4	Tirawuta	Woiha	305.700.000	50.000.000	85.584.615	9.074.920	450.360.000
5	Tirawuta	Tasahea	330.000.000	50.000.000	85.584.615	10.732.159	476.317.000
6	Tirawuta	Lara	305.700.000	50.000.000	85.584.615	14.183.259	455.468.000
7	Tirawuta	Tumbudadio	305.700.000	50.000.000	85.584.615	13.045.408	454.330.000
8	Tirawuta	Orawa	354.300.000	50.000.000	85.584.615	14.089.667	503.974.000
9	Tirawuta	Lalingato	281.400.000	50.000.000	85.584.615	16.636.366	433.621.000
10	Tirawuta	Tirawuta	281.400.000	50.000.000	85.584.615	9.653.662	426.638.000
11	Tirawuta	Roko-roko	305.700.000	50.000.000	85.584.615	8.513.494	449.798.000
12	Tirawuta	Loka	257.100.000	50.000.000	85.584.615	13.874.998	406.560.000
13	Tirawuta	Matabondu	305.700.000	50.000.000	85.584.615	7.149.776	448.434.000
14	Tirawuta	Karemotingge	305.700.000	50.000.000	85.584.615	6.959.448	448.244.000
15	Loea	Lamoare	281.400.000	50.000.000	85.584.615	6.282.567	423.267.000
16	Loea	Iwoikondo	305.700.000	50.000.000	85.584.615	11.599.637	452.884.000
17	Loea	Peatoa	305.700.000	50.000.000	85.584.615	8.372.752	449.657.000

No.	Kecamatan	Nama Desa	Alokasi Siltap	Alokasi Dana Stimulan	Alokasi Dasar	Alokasi Formula	Pagu ADD per-Desa
(1)	(2)	(3)	(4)	(5)	(6)	(7)	(8)=(4)+(5)+(6)+(7)
18	Loea	Lalowura	305.700.000	50.000.000	85.584.615	10.933.319	452.218.000
19	Loea	Mataiwoi	305.700.000	50.000.000	85.584.615	10.876.662	452.161.000
20	Loea	Teposua	305.700.000	50.000.000	85.584.615	5.810.927	447.096.000
21	Loea	Tinomu	281.400.000	50.000.000	85.584.615	6.793.122	423.778.000
22	Ladongi	Putemata	257.100.000	50.000.000	85.584.615	10.848.927	403.534.000
23	Ladongi	Lalowosula	281.400.000	50.000.000	85.584.615	10.857.633	427.842.000
24	Ladongi	Wunggoloko	281.400.000	50.000.000	85.584.615	7.720.166	424.705.000
25	Ladongi	Anggaloosi	305.700.000	50.000.000	85.584.615	7.698.757	448.983.000
26	Ladongi	Pombeyoha	257.100.000	50.000.000	85.584.615	5.593.356	398.278.000
27	Ladongi	Tongandiu	257.100.000	50.000.000	85.584.615	5.827.257	398.512.000
28	Poli Polia	Wia-Wia	305.700.000	50.000.000	85.584.615	8.706.917	449.992.000
29	Poli Polia	Pangi-Pangi	281.400.000	50.000.000	85.584.615	10.348.729	427.333.000
30	Poli Polia	Tokai	330.000.000	50.000.000	85.584.615	9.022.548	474.607.000
31	Poli Polia	Andowengga	330.000.000	50.000.000	85.584.615	14.048.097	479.633.000
32	Poli Polia	Taosu	305.700.000	50.000.000	85.584.615	10.710.286	451.995.000
33	Poli Polia	Pole Maju Jaya	281.400.000	50.000.000	85.584.615	5.468.670	422.453.000
34	Poli Polia	Polenga Jaya	281.400.000	50.000.000	85.584.615	7.578.940	424.564.000
35	Poli Polia	Wundumbite	257.100.000	50.000.000	85.584.615	8.089.499	400.774.000
36	Poli Polia	Hakambololi	305.700.000	50.000.000	85.584.615	11.121.245	452.406.000
37	Poli Polia	Inotu Mewao	305.700.000	50.000.000	85.584.615	5.364.612	446.649.000
38	Poli Polia	Puundokulo	305.700.000	50.000.000	85.584.615	10.911.068	452.196.000
39	Lambandia	Wonumbuteo	354.300.000	50.000.000	85.584.615	22.392.664	512.272.000
40	Lambandia	Mokupa	305.700.000	50.000.000	85.584.615	14.518.109	455.803.000
41	Lambandia	Penanggoosi	354.300.000	50.000.000	85.584.615	13.465.107	503.350.000
42	Lambandia	Lowa	305.700.000	50.000.000	85.584.615	11.061.220	452.346.000
43	Lambandia	Atolanu	305.700.000	50.000.000	85.584.615	11.469.124	452.754.000
44	Lambandia	Lere Jaya	305.700.000	50.000.000	85.584.615	12.110.372	453.395.000
45	Lambandia	Bou	305.700.000	50.000.000	85.584.615	17.389.900	458.675.000
46	Lambandia	Lambandia	330.000.000	50.000.000	85.584.615	13.794.046	479.379.000
47	Lambandia	Inotu	281.400.000	50.000.000	85.584.615	6.664.024	423.649.000
48	Lambandia	Lalolere	305.700.000	50.000.000	85.584.615	9.849.817	451.134.000




No.	Kecamatan	Nama Desa	Alokasi Siltap	Alokasi Dana Stimulan	Alokasi Dasar	Alokasi Formula	Pagu ADD per-Desa
(1)	(2)	(3)	(4)	(5)	(6)	(7)	(8)=(4)+(5)+(6)+(7)
49	Lambandia	Pomborea	281.400.000	50.000.000	85.584.615	9.398.222	426.383.000
50	Lambandia	Penanggootu	257.100.000	50.000.000	85.584.615	8.884.158	401.569.000
51	Lambandia	Mondoke	257.100.000	50.000.000	85.584.615	6.208.023	398.893.000
52	Lambandia	Onemanu	281.400.000	50.000.000	85.584.615	7.490.532	424.475.000
53	Lalolae	Keisio	330.000.000	50.000.000	85.584.615	15.386.924	480.972.000
54	Lalolae	Talodo	281.400.000	50.000.000	85.584.615	12.976.885	429.962.000
55	Lalolae	Lalosingi	305.700.000	50.000.000	85.584.615	8.035.696	449.320.000
56	Lalolae	Wesalo	281.400.000	50.000.000	85.584.615	7.604.017	424.589.000
57	Mowewe	Nelombu	281.400.000	50.000.000	85.584.615	15.936.949	432.922.000
58	Mowewe	Watupute	305.700.000	50.000.000	85.584.615	16.755.303	458.040.000
59	Mowewe	Puosu	305.700.000	50.000.000	85.584.615	5.333.046	446.618.000
60	Mowewe	Ulu Mowewe	305.700.000	50.000.000	85.584.615	13.210.898	454.496.000
61	Mowewe	Lapangisi	305.700.000	50.000.000	85.584.615	8.553.526	449.838.000
62	Mowewe	Sabi-sabila	305.700.000	50.000.000	85.584.615	9.452.694	450.737.000
63	Mowewe	Lambo Tua	305.700.000	50.000.000	85.584.615	5.742.019	447.027.000
64	Uluiwoi	Pehanggo	281.400.000	50.000.000	85.584.615	5.233.625	422.218.000
65	Uluiwoi	Tondowatu	330.000.000	50.000.000	85.584.615	10.476.217	476.061.000
66	Uluiwoi	Tawanga	305.700.000	50.000.000	85.584.615	6.103.194	447.388.000
67	Uluiwoi	Uete	305.700.000	50.000.000	85.584.615	9.857.983	451.143.000
68	Uluiwoi	Undolo	305.700.000	50.000.000	85.584.615	5.131.611	446.416.000
69	Uluiwoi	Lalombai	305.700.000	50.000.000	85.584.615	6.172.909	447.458.000
70	Uluiwoi	Amokuni	281.400.000	50.000.000	85.584.615	5.591.918	422.577.000
71	Uluiwoi	Amololu	305.700.000	50.000.000	85.584.615	4.790.785	446.075.000
72	Uluiwoi	Aukora	281.400.000	50.000.000	85.584.615	4.922.342	421.907.000
73	Tinondo	Solewatu	330.000.000	50.000.000	85.584.615	7.650.342	473.235.000
74	Tinondo	Ambapa	330.000.000	50.000.000	85.584.615	9.953.849	475.538.000
75	Tinondo	Ameroro	354.300.000	50.000.000	85.584.615	14.200.651	504.085.000
76	Tinondo	Lamunde	305.700.000	50.000.000	85.584.615	8.985.636	450.270.000
77	Tinondo	Tawarombadaka	305.700.000	50.000.000	85.584.615	8.982.561	450.267.000
78	Tinondo	Talata	281.400.000	50.000.000	85.584.615	8.948.859	425.933.000
79	Tinondo	Weamo	281.400.000	50.000.000	85.584.615	13.049.287	430.034.000

No.	Kecamatan	Nama Desa	Alokasi Siltap	Alokasi Dana Stimulan	Alokasi Dasar	Alokasi Formula	Pagu ADD per-Desa
(1)	(2)	(3)	(4)	(5)	(6)	(7)	(8)=(4)+(5)+(6)+(7)
80	Tinondo	Tawa-tawaro	232.800.000	50.000.000	85.584.615	7.420.094	375.805.000
81	Tinondo	Singgere	257.100.000	50.000.000	85.584.615	8.064.580	400.749.000
82	Tinondo	Tutuwi	232.800.000	50.000.000	85.584.615	8.497.883	376.882.000
83	Tinondo	Iwoimea	232.800.000	50.000.000	85.584.615	6.663.408	375.048.000
84	Aere	Aere	305.700.000	50.000.000	85.584.615	4.720.540	446.005.000
85	Aere	Pekorea	281.400.000	50.000.000	85.584.615	15.955.619	432.940.000
86	Aere	Iwoi Menggura	305.700.000	50.000.000	85.584.615	10.671.934	451.957.000
87	Aere	Iwoimea Jaya	354.300.000	50.000.000	85.584.615	18.822.745	508.707.000
88	Aere	Awiau	305.700.000	50.000.000	85.584.615	14.280.935	455.566.000
89	Aere	Aladadio	330.000.000	50.000.000	85.584.615	11.337.765	476.922.000
90	Aere	Tinete	305.700.000	50.000.000	85.584.615	10.485.553	451.770.000
91	Aere	Taore	305.700.000	50.000.000	85.584.615	18.535.863	459.820.000
92	Aere	Ulundoro	305.700.000	50.000.000	85.584.615	8.133.107	449.418.000
93	Aere	Watuwoha	330.000.000	50.000.000	85.584.615	5.351.792	470.936.000
94	Aere	Rubia	281.400.000	50.000.000	85.584.615	5.084.141	422.069.000
95	Ueesi	Ueesi	305.700.000	50.000.000	85.584.615	7.298.176	448.583.000
96	Ueesi	Wesinggote	305.700.000	50.000.000	85.584.615	6.938.192	448.223.000
97	Ueesi	Konawendepiha	281.400.000	50.000.000	85.584.615	4.716.943	421.702.000
98	Ueesi	Porabua	330.000.000	50.000.000	85.584.615	5.694.222	471.279.000
99	Ueesi	Watumendonga	305.700.000	50.000.000	85.584.615	4.181.840	445.466.000
100	Ueesi	Silui	305.700.000	50.000.000	85.584.615	6.947.563	448.232.000
101	Ueesi	Ahilulu	305.700.000	50.000.000	85.584.615	5.172.004	446.457.000
102	Ueesi	Alaaha	305.700.000	50.000.000	85.584.615	16.291.026	457.576.000
103	Ueesi	Likuwalanapo	305.700.000	50.000.000	85.584.615	5.591.372	446.876.000
104	Ueesi	Tongauna	305.700.000	50.000.000	85.584.615	6.881.969	448.167.000
105	Ueesi	Puurau	281.400.000	50.000.000	85.584.615	11.105.161	428.090.000
106	Dangia	Gunung Jaya	354.300.000	50.000.000	85.584.615	10.321.093	500.206.000
107	Dangia	Lembah Subur	330.000.000	50.000.000	85.584.615	19.885.765	485.470.000
108	Dangia	Dangia	305.700.000	50.000.000	85.584.615	7.509.135	448.794.000
109	Dangia	Lamosila	257.100.000	50.000.000	85.584.615	4.851.991	397.537.000
110	Dangia	Tetewua	305.700.000	50.000.000	85.584.615	3.905.753	445.190.000

No.	Kecamatan	Nama Desa	Alokasi Siltap	Alokasi Dana Stimulan	Alokasi Dasar	Alokasi Formula	Pagu ADD per-Desa
(1)	(2)	(3)	(4)	(5)	(6)	(7)	(8)=(4)+(5)+(6)+(7)
111	Dangia	Anambada	281.400.000	50.000.000	85.584.615	8.050.211	425.035.000
112	Dangia	Talinduka	257.100.000	50.000.000	85.584.615	5.490.445	398.175.000
113	Dangia	Tetembuta	257.100.000	50.000.000	85.584.615	5.324.053	398.009.000
114	Dangia	Lalongkateba	281.400.000	50.000.000	85.584.615	8.634.759	425.619.000
115	Dangia	Wande	305.700.000	50.000.000	85.584.615	6.953.419	448.238.000
116	Dangia	Mekar Jaya	257.100.000	50.000.000	85.584.615	7.317.843	400.002.000
117	Dangia	Mulia Jaya	257.100.000	50.000.000	85.584.615	5.320.174	398.005.000
			34.892.100.000	5.850.000.000	10.013.400.000	1.112.600.000	51.868.100.000

Kontrol Perhitungan	
Pagu ADD	51.868.100.000
Hasil Perhitungan Pagu ADD	51.868.100.000
Pagu Alokasi Alokasi Siltap	34.892.100.000
Hasil Hitung Alokasi Siltap	34.892.100.000
Pagu ADD Gemas	5.850.000.000
Hasil Hitung Alokasi ADD Gemas	5.850.000.000
Pagu Alokasi Dasar	10.013.400.000
Hasil Hitung Alokasi Dasar	10.013.400.000
Pagu Alokasi Formula	1.112.600.000
Hasil Hitung Alokasi Formula	1.112.600.000
Jumlah Desa	117

Plt. BUPATI KOLAKA TIMUR,

No.	Nama	Jabatan	Tanda Tangan
1	LA FALA	PJ. SEKDA	
2			
3	KUSRAM. M	KADIS DPMD	
4	ABD. RAHMAT	KABAG HUKUM	



YOSEP SAHAKA

LAMPIRAN II

PERATURAN BUPATI KOLAKA TIMUR

NOMOR : 17 TAHUN 2025

TANGGAL : 29, AGUSTUS 2025

TENTANG : PERUBAHAN ATAS PERATURAN BUPATI KOLAKA TIMUR NOMOR 36 TAHUN 2024 TENTANG TATA CARA PENYALURAN, PENGGUNAAN, PEMBAGIAN, DAN PENETAPAN RINCIAN ALOKASI DANA DESA SETIAP DESA TAHUN ANGGARAN 2025

LEMBAR KERJA PERHITUNGAN ALOKASI DASAR DAN ALOKASI FORMULA  
 ALOKASI DANA DESA (ADD) SETIAP DESA  
 KABUPATEN KOLAKA TIMUR  
 TAHUN ANGGARAN 2025

No.	Kecamatan	Nama Desa	Alokasi Dasar	Alokasi Formula												Total Bobot	Alokasi Formula	
				Jumlah Penduduk			Jumlah Penduduk Miskin			Luas Wilayah			IKG					
				Jumlah Penduduk	Rasio Jumlah Penduduk	Bobot	Jumlah Penduduk Miskin	Rasio Jumlah Penduduk Miskin	Bobot	Luas Wilayah	Rasio Luas Wilayah	Bobot	Indeks Kesulitan Geografis	Rasio Indeks Kesulitan Geografis	Bobot			
(1)	(2)	(3)	(4)	(5)	(6)	(7)	(8)	(9)	(10)	(11)	(12)	(13)	(14)	(15)	(16)	(17)	(18)=(8)+(11)+(14)+(17)	(19)
1	Tirawuta	Simbune	85.584.615	1.239	0,01309628	0,00458	117	0,0154313	0,0015	51	0,017708	0,0062	22	0,00419669	0,0008	0,0132	14.646.315	
2	Tirawuta	Poni-Poniki	85.584.615	1.141	0,01206042	0,00422	126	0,0166183	0,0017	39	0,013492	0,0047	33	0,00631227	0,0013	0,0119	13.203.919	
3	Tirawuta	Tawainalu	85.584.615	1.112	0,01175389	0,00411	67	0,0088367	0,0009	12	0,004297	0,0015	21	0,00392414	0,0008	0,0073	8.106.802	
4	Tirawuta	Woiha	85.584.615	992	0,01048548	0,00367	95	0,0125297	0,0013	16	0,005711	0,0020	33	0,00617364	0,0012	0,0082	9.074.920	
5	Tirawuta	Tasahea	85.584.615	968	0,0102318	0,00358	61	0,0080454	0,0008	32	0,011097	0,0039	36	0,00688173	0,0014	0,0096	10.732.159	
6	Tirawuta	Lara	85.584.615	1.017	0,01074973	0,00376	103	0,0135848	0,0014	49	0,017202	0,0060	43	0,00803084	0,0016	0,0127	14.183.259	
7	Tirawuta	Tumbudadio	85.584.615	1.418	0,01498832	0,00525	82	0,0108151	0,0011	34	0,011805	0,0041	34	0,00632908	0,0013	0,0117	13.045.408	
8	Tirawuta	Orawa	85.584.615	1.775	0,01876183	0,00657	96	0,0126616	0,0013	29	0,010119	0,0035	34	0,00644645	0,0013	0,0127	14.089.667	
9	Tirawuta	Lalingato	85.584.615	1.236	0,01306457	0,00457	139	0,0183329	0,0018	59	0,02066	0,0072	35	0,00657972	0,0013	0,0150	16.636.366	
10	Tirawuta	Tirawuta	85.584.615	1.078	0,01139451	0,00399	32	0,0042205	0,0004	25	0,008829	0,0031	31	0,00588227	0,0012	0,0087	9.653.662	
11	Tirawuta	Roko-roko	85.584.615	812	0,00858287	0,003	12	0,0015827	0,0002	22	0,007589	0,0027	49	0,00916691	0,0018	0,0077	8.513.494	
12	Tirawuta	Loka	85.584.615	789	0,00833976	0,00292	211	0,0278291	0,0028	41	0,014335	0,0050	46	0,00875816	0,0018	0,0125	13.874.998	

No.	Kecamatan	Nama Desa	Alokasi Dasar	Alokasi Formula													Total Bobot	Alokasi Formula
				Jumlah Penduduk			Jumlah Penduduk Miskin			Luas Wilayah			IKG					
				Jumlah Penduduk	Rasio Jumlah Penduduk	Bobot	Jumlah Penduduk Miskin	Rasio Jumlah Penduduk Miskin	Bobot	Luas Wilayah	Rasio Luas Wilayah	Bobot	Indeks Kesulitan Geografis	Rasio Indeks Kesulitan Geografis	Bobot			
(1)	(2)	(3)	(4)	(5)	(6)	(7)	(8)	(9)	(10)	(11)	(12)	(13)	(14)	(15)	(16)	(17)	(18)=(8)+(11)+(14)+(17)	(19)
13	Tirawuta	Matabondu	85.584.615	897	0,00948133	0,00332	78	0,0102875	0,0010	7	0,002456	0,0009	32	0,00609725	0,0012	0,0064	7.149.776	
14	Tirawuta	Karemotingge	85.584.615	557	0,00588751	0,00206	75	0,0098918	0,0010	10	0,00365	0,0013	51	0,00963819	0,0019	0,0063	6.959.448	
15	Loea	Lamoare	85.584.615	1.071	0,01132052	0,00396	32	0,0042205	0,0004	1	0,000386	0,0001	30	0,00563744	0,0011	0,0056	6.282.567	
16	Loea	Iwoikondo	85.584.615	444	0,0046931	0,00164	115	0,0151675	0,0015	44	0,015389	0,0054	50	0,00940058	0,0019	0,0104	11.599.637	
17	Loea	Peatoa	85.584.615	661	0,0069868	0,00245	60	0,0079135	0,0008	24	0,008508	0,0030	35	0,00655366	0,0013	0,0075	8.372.752	
18	Loea	Lalowura	85.584.615	787	0,00831862	0,00291	95	0,0125297	0,0013	32	0,01108	0,0039	47	0,00892116	0,0018	0,0098	10.933.319	
19	Loea	Mataiwoi	85.584.615	726	0,00767385	0,00269	38	0,0050119	0,0005	43	0,014934	0,0052	36	0,00680992	0,0014	0,0098	10.876.662	
20	Loea	Teposua	85.584.615	767	0,00810722	0,00284	62	0,0081773	0,0008	2	0,000717	0,0003	35	0,00658358	0,0013	0,0052	5.810.927	
21	Loea	Tinomu	85.584.615	386	0,00408004	0,00143	67	0,0088367	0,0009	17	0,005985	0,0021	45	0,00849603	0,0017	0,0061	6.793.122	
22	Ladongi	Putemata	85.584.615	1.995	0,02108723	0,00738	5	0,0006595	0,0001	11	0,003828	0,0013	26	0,00482284	0,0010	0,0098	10.848.927	
23	Ladongi	Lalowosula	85.584.615	1.555	0,01643642	0,00575	8	0,0010551	0,0001	22	0,007699	0,0027	32	0,00602966	0,0012	0,0098	10.857.633	
24	Ladongi	Wunggoloko	85.584.615	765	0,00808608	0,00283	21	0,0027697	0,0003	16	0,005667	0,0020	49	0,00924215	0,0018	0,0069	7.720.166	
25	Ladongi	Anggalooi	85.584.615	616	0,00651115	0,00228	63	0,0083092	0,0008	18	0,006114	0,0021	44	0,00835025	0,0017	0,0069	7.698.757	
26	Ladongi	Pombeyoha	85.584.615	291	0,00307588	0,00108	35	0,0046162	0,0005	12	0,004284	0,0015	53	0,00994904	0,0020	0,0050	5.593.356	
27	Ladongi	Tongandiu	85.584.615	275	0,00290676	0,00102	32	0,0042205	0,0004	14	0,004792	0,0017	56	0,01060527	0,0021	0,0052	5.827.257	
28	Poli Polia	Wia-Wia	85.584.615	1.294	0,01367763	0,00479	30	0,0039567	0,0004	7	0,002569	0,0009	46	0,00871948	0,0017	0,0078	8.706.917	
29	Poli Polia	Pangi-Pangi	85.584.615	503	0,00531673	0,00186	78	0,0102875	0,0010	38	0,013298	0,0047	47	0,00878736	0,0018	0,0093	10.348.729	
30	Poli Polia	Tokai	85.584.615	1.127	0,01191244	0,00417	68	0,0089686	0,0009	13	0,004443	0,0016	39	0,00744106	0,0015	0,0081	9.022.548	
31	Poli Polia	Andowengga	85.584.615	1.826	0,0193009	0,00676	68	0,0089686	0,0009	28	0,009871	0,0035	40	0,00759612	0,0015	0,0126	14.048.097	
32	Poli Polia	Taosu	85.584.615	1.041	0,01100341	0,00385	115	0,0151675	0,0015	24	0,008432	0,0030	35	0,00653521	0,0013	0,0096	10.710.286	
33	Poli Polia	Pole Maju Jaya	85.584.615	396	0,00418574	0,00147	5	0,0006595	0,0001	15	0,005059	0,0018	43	0,0080672	0,0016	0,0049	5.468.670	
34	Poli Polia	Polenga Jaya	85.584.615	646	0,00682825	0,00239	12	0,0015827	0,0002	22	0,007631	0,0027	42	0,00796386	0,0016	0,0068	7.578.940	
35	Poli Polia	Wundumbite	85.584.615	916	0,00968216	0,00339	28	0,003693	0,0004	12	0,00419	0,0015	54	0,01023078	0,0020	0,0073	8.089.499	
36	Poli Polia	Hakambololi	85.584.615	945	0,00998869	0,0035	33	0,0043524	0,0004	35	0,012087	0,0042	49	0,00916935	0,0018	0,0100	11.121.245	
37	Poli Polia	Inotu Mewao	85.584.615	527	0,00557041	0,00195	16	0,0021103	0,0002	8	0,002885	0,0010	44	0,0082564	0,0017	0,0048	5.364.612	
38	Poli Polia	Puundokulo	85.584.615	687	0,00726162	0,00254	44	0,0058032	0,0006	41	0,014158	0,0050	46	0,0086476	0,0017	0,0098	10.911.068	
39	Lambandia	Wonumbuteo	85.584.615	2.028	0,02143605	0,0075	243	0,0320496	0,0032	69	0,024033	0,0084	27	0,00503723	0,0010	0,0201	22.392.664	
40	Lambandia	Mokupa	85.584.615	1.734	0,01832845	0,00641	32	0,0042205	0,0004	40	0,013971	0,0049	35	0,00661022	0,0013	0,0130	14.518.109	
41	Lambandia	Penangoosi	85.584.615	1.614	0,01706005	0,00597	125	0,0164864	0,0016	25	0,008624	0,0030	39	0,00732137	0,0015	0,0121	13.465.107	

No.	Kecamatan	Nama Desa	Alokasi Dasar	Alokasi Formula													Total Bobot	Alokasi Formula
				Jumlah Penduduk			Jumlah Penduduk Miskin			Luas Wilayah			IKG					
				Jumlah Penduduk	Rasio Jumlah Penduduk	Bobot	Jumlah Penduduk Miskin	Rasio Jumlah Penduduk Miskin	Bobot	Luas Wilayah	Rasio Luas Wilayah	Bobot	Indeks Kesulitan Geografis	Rasio Indeks Kesulitan Geografis	Bobot			
(1)	(2)	(3)	(4)	(5)	(6)	(7)	(8)	(9)	(10)	(11)	(12)	(13)	(14)	(15)	(16)	(17)	(18)=(8)+(11)+(14)+(17)	(19)
42	Lambandia	Lowa	85.584.615	954	0,01008382	0,00353	58	0,0076497	0,0008	34	0,011805	0,0041	40	0,00757775	0,0015	0,0099	11.061.220	
43	Lambandia	Atolanu	85.584.615	960	0,01014724	0,00355	15	0,0019784	0,0002	39	0,013492	0,0047	49	0,00918417	0,0018	0,0103	11.469.124	
44	Lambandia	Lere Jaya	85.584.615	1.149	0,01214498	0,00425	5	0,0006595	0,0001	39	0,013492	0,0047	49	0,00922934	0,0018	0,0109	12.110.372	
45	Lambandia	Bou	85.584.615	1.958	0,02069614	0,00724	78	0,0102875	0,0010	48	0,016865	0,0059	39	0,00727411	0,0015	0,0156	17.389.900	
46	Lambandia	Lambandia	85.584.615	1.525	0,01611931	0,00564	39	0,0051438	0,0005	39	0,013492	0,0047	40	0,00759849	0,0015	0,0124	13.794.046	
47	Lambandia	Inotu	85.584.615	467	0,00493621	0,00173	50	0,0065946	0,0007	13	0,004427	0,0015	54	0,01026498	0,0021	0,0060	6.664.024	
48	Lambandia	Lalolere	85.584.615	642	0,00678597	0,00238	10	0,0013189	0,0001	39	0,013492	0,0047	43	0,008119	0,0016	0,0089	9.849.817	
49	Lambandia	Pomborea	85.584.615	1.061	0,01121481	0,00393	54	0,0071221	0,0007	19	0,006746	0,0024	38	0,00724293	0,0014	0,0084	9.398.222	
50	Lambandia	Penanggootu	85.584.615	886	0,00936506	0,00328	3	0,0003957	0,0000	24	0,008241	0,0029	47	0,00891705	0,0018	0,0080	8.884.158	
51	Lambandia	Mondoke	85.584.615	723	0,00764214	0,00267	9	0,001187	0,0001	8	0,00294	0,0010	47	0,00878627	0,0018	0,0056	6.208.023	
52	Lambandia	Onemanu	85.584.615	865	0,00914309	0,0032	17	0,0022422	0,0002	12	0,00417	0,0015	49	0,00924266	0,0018	0,0067	7.490.532	
53	Lalolae	Keisio	85.584.615	1.730	0,01828617	0,0064	209	0,0275653	0,0028	27	0,00936	0,0033	37	0,00698495	0,0014	0,0138	15.386.924	
54	Lalolae	Talodo	85.584.615	638	0,00674369	0,00236	109	0,0143762	0,0014	51	0,017852	0,0062	43	0,00808805	0,0016	0,0117	12.976.885	
55	Lalolae	Lalosingi	85.584.615	610	0,00644773	0,00226	154	0,0203113	0,0020	12	0,004267	0,0015	38	0,00720612	0,0014	0,0072	8.035.696	
56	Lalolae	Wesalo	85.584.615	770	0,00813893	0,00285	75	0,0098918	0,0010	15	0,005102	0,0018	32	0,00605533	0,0012	0,0068	7.604.017	
57	Mowewe	Nelombu	85.584.615	1.025	0,01083429	0,00379	34	0,0044843	0,0004	67	0,023189	0,0081	52	0,00983679	0,0020	0,0143	15.936.949	
58	Mowewe	Watupute	85.584.615	997	0,01053833	0,00369	54	0,0071221	0,0007	75	0,02625	0,0092	39	0,00735673	0,0015	0,0151	16.755.303	
59	Mowewe	Puosu	85.584.615	539	0,00569725	0,00199	9	0,001187	0,0001	6	0,002217	0,0008	51	0,00952397	0,0019	0,0048	5.333.046	
60	Mowewe	Ulu Mowewe	85.584.615	477	0,00504191	0,00176	105	0,0138486	0,0014	61	0,02114	0,0074	35	0,00662642	0,0013	0,0119	13.210.898	
61	Mowewe	Lapangisi	85.584.615	672	0,00710307	0,00249	45	0,0059351	0,0006	28	0,00968	0,0034	32	0,00610057	0,0012	0,0077	8.553.526	
62	Mowewe	Sabi-sabila	85.584.615	676	0,00714535	0,0025	44	0,0058032	0,0006	29	0,0101	0,0035	50	0,00939877	0,0019	0,0085	9.452.694	
63	Mowewe	Lambo Tua	85.584.615	507	0,00535901	0,00188	30	0,0039567	0,0004	3	0,001005	0,0004	67	0,01268967	0,0025	0,0052	5.742.019	
64	Uluiwoi	Pehanggo	85.584.615	427	0,00451341	0,00158	70	0,0092324	0,0009	7	0,002515	0,0009	35	0,00660464	0,0013	0,0047	5.233.625	
65	Uluiwoi	Tondowatu	85.584.615	788	0,00832919	0,00292	129	0,017014	0,0017	27	0,009444	0,0033	40	0,00746913	0,0015	0,0094	10.476.217	
66	Uluiwoi	Tawanga	85.584.615	787	0,00831862	0,00291	13	0,0017146	0,0002	8	0,002702	0,0009	39	0,00728435	0,0015	0,0055	6.103.194	
67	Uluiwoi	Uete	85.584.615	674	0,00712421	0,00249	236	0,0311264	0,0031	9	0,003104	0,0011	57	0,0108389	0,0022	0,0089	9.857.983	
68	Uluiwoi	Undolo	85.584.615	433	0,00457683	0,0016	5	0,0006595	0,0001	12	0,004216	0,0015	39	0,00734374	0,0015	0,0046	5.131.611	
69	Uluiwoi	Lalombai	85.584.615	350	0,00369951	0,00129	42	0,0055394	0,0006	12	0,004301	0,0015	58	0,01097106	0,0022	0,0055	6.172.909	
70	Uluiwoi	Amokuni	85.584.615	254	0,00268479	0,00094	5	0,0006595	0,0001	10	0,003365	0,0012	75	0,01421386	0,0028	0,0050	5.591.918	

No.	Kecamatan	Nama Desa	Alokasi Dasar	Alokasi Formula													Total Bobot	Alokasi Formula
				Jumlah Penduduk			Jumlah Penduduk Miskin			Luas Wilayah			IKG					
				Jumlah Penduduk	Rasio Jumlah Penduduk	Bobot	Jumlah Penduduk Miskin	Rasio Jumlah Penduduk Miskin	Bobot	Luas Wilayah	Rasio Luas Wilayah	Bobot	Indeks Kesulitan Geografis	Rasio Indeks Kesulitan Geografis	Bobot			
(1)	(2)	(3)	(4)	(5)	(6)	(7)	(8)	(9)	(10)	(11)	(12)	(13)	(14)	(15)	(16)	(17)	(18)=(8)+(11)+(14)+(17)	(19)
71	Uluiwoi	Amololu	85.584.615	390	0,00412232	0,00144	6	0,0007913	0,0001	6	0,001988	0,0007	55	0,01044058	0,0021	0,0043	4.790.785	
72	Uluiwoi	Aukora	85.584.615	258	0,00272707	0,00095	4	0,0005276	0,0001	9	0,002995	0,0010	63	0,01184322	0,0024	0,0044	4.922.342	
73	Tinondo	Solewatu	85.584.615	755	0,00798038	0,00279	125	0,0164864	0,0016	7	0,002327	0,0008	43	0,00809861	0,0016	0,0069	7.650.342	
74	Tinondo	Ambapa	85.584.615	1.020	0,01078144	0,00377	219	0,0288842	0,0029	7	0,002278	0,0008	39	0,00743683	0,0015	0,0089	9.953.849	
75	Tinondo	Ameroro	85.584.615	1.507	0,01592905	0,00558	322	0,042469	0,0042	11	0,003774	0,0013	43	0,00810248	0,0016	0,0128	14.200.651	
76	Tinondo	Lamunde	85.584.615	883	0,00933335	0,00327	105	0,0138486	0,0014	13	0,004385	0,0015	50	0,00945004	0,0019	0,0081	8.985.636	
77	Tinondo	Tawarombadaka	85.584.615	646	0,00682825	0,00239	114	0,0150356	0,0015	18	0,006247	0,0022	53	0,0099679	0,0020	0,0081	8.982.561	
78	Tinondo	Talata	85.584.615	718	0,00758929	0,00266	57	0,0075178	0,0008	19	0,006788	0,0024	60	0,01129655	0,0023	0,0080	8.948.859	
79	Tinondo	Weamo	85.584.615	544	0,0057501	0,00201	156	0,020575	0,0021	42	0,014757	0,0052	66	0,01246851	0,0025	0,0117	13.049.287	
80	Tinondo	Tawa-tawaro	85.584.615	502	0,00530616	0,00186	123	0,0162226	0,0016	6	0,002003	0,0007	66	0,01244398	0,0025	0,0067	7.420.094	
81	Tinondo	Singgere	85.584.615	594	0,00627861	0,0022	159	0,0209707	0,0021	5	0,001816	0,0006	61	0,0115914	0,0023	0,0072	8.064.580	
82	Tinondo	Tutuwi	85.584.615	610	0,00644773	0,00226	154	0,0203113	0,0020	9	0,003182	0,0011	59	0,01118101	0,0022	0,0076	8.497.883	
83	Tinondo	Iwoimea	85.584.615	289	0,00305474	0,00107	90	0,0118702	0,0012	9	0,003029	0,0011	71	0,01336406	0,0027	0,0060	6.663.408	
84	Aere	Aere	85.584.615	622	0,00657457	0,0023	4	0,0005276	0,0001	3	0,000911	0,0003	42	0,00785099	0,0016	0,0042	4.720.540	
85	Aere	Pekorea	85.584.615	738	0,00780069	0,00273	4	0,0005276	0,0001	80	0,027701	0,0097	49	0,00931295	0,0019	0,0143	15.955.619	
86	Aere	Iwoi Menggura	85.584.615	1.296	0,01369877	0,00479	11	0,0014508	0,0001	24	0,0085	0,0030	44	0,00838627	0,0017	0,0096	10.671.934	
87	Aere	Iwoimea Jaya	85.584.615	1.245	0,0131597	0,00461	5	0,0006595	0,0001	85	0,029682	0,0104	49	0,00928567	0,0019	0,0169	18.822.745	
88	Aere	Awiu	85.584.615	766	0,00809665	0,00283	12	0,0015827	0,0002	61	0,021081	0,0074	65	0,01232559	0,0025	0,0128	14.280.935	
89	Aere	Aladadio	85.584.615	716	0,00756815	0,00265	6	0,0007913	0,0001	48	0,016865	0,0059	41	0,00779802	0,0016	0,0102	11.337.765	
90	Aere	Tinete	85.584.615	861	0,00910081	0,00319	14	0,0018465	0,0002	36	0,012649	0,0044	43	0,00813691	0,0016	0,0094	10.485.553	
91	Aere	Taore	85.584.615	565	0,00597207	0,00209	22	0,0029016	0,0003	96	0,033393	0,0117	69	0,01296069	0,0026	0,0167	18.535.863	
92	Aere	Ulundoro	85.584.615	746	0,00788525	0,00276	5	0,0006595	0,0001	26	0,009107	0,0032	34	0,00648368	0,0013	0,0073	8.133.107	
93	Aere	Watuwoha	85.584.615	529	0,00559155	0,00196	6	0,0007913	0,0001	5	0,001771	0,0006	57	0,01077101	0,0022	0,0048	5.351.792	
94	Aere	Rubia	85.584.615	526	0,00555984	0,00195	6	0,0007913	0,0001	7	0,00242	0,0008	45	0,0084874	0,0017	0,0046	5.084.141	
95	Ueesi	Ueesi	85.584.615	792	0,00837147	0,00293	144	0,0189924	0,0019	3	0,001055	0,0004	36	0,00680615	0,0014	0,0066	7.298.176	
96	Ueesi	Wesinggote	85.584.615	362	0,00382636	0,00134	155	0,0204432	0,0020	5	0,001585	0,0006	61	0,01148809	0,0023	0,0062	6.938.192	
97	Ueesi	Konawendepiha	85.584.615	212	0,00224085	0,00078	57	0,0075178	0,0008	3	0,001099	0,0004	61	0,01159487	0,0023	0,0042	4.716.943	
98	Ueesi	Porabua	85.584.615	395	0,00417517	0,00146	81	0,0106832	0,0011	4	0,001229	0,0004	57	0,01079114	0,0022	0,0051	5.694.222	
99	Ueesi	Watumendonga	85.584.615	169	0,00178634	0,00063	8	0,0010551	0,0001	7	0,002335	0,0008	59	0,01105263	0,0022	0,0038	4.181.840	

No.	Kecamatan	Nama Desa	Alokasi Dasar	Alokasi Formula												Total Bobot	Alokasi Formula	
				Jumlah Penduduk			Jumlah Penduduk Miskin			Luas Wilayah			IKG					
				Jumlah Penduduk	Rasio Jumlah Penduduk	Bobot	Jumlah Penduduk Miskin	Rasio Jumlah Penduduk Miskin	Bobot	Luas Wilayah	Rasio Luas Wilayah	Bobot	Indeks Kesulitan Geografis	Rasio Indeks Kesulitan Geografis	Bobot			
(1)	(2)	(3)	(4)	(5)	(6)	(7)	(8)	(9)	(10)	(11)	(12)	(13)	(14)	(15)	(16)	(17)	(18)=(8)+(11)+(14)+(17)	(19)
100	Ueesi	Silui	85.584.615	458	0,00484108	0,00169	159	0,0209707	0,0021	1	0,000489	0,0002	61	0,01140916	0,0023	0,0062	6.947.563	
101	Ueesi	Ahilulu	85.584.615	215	0,00227256	0,0008	106	0,0139805	0,0014	6	0,002125	0,0007	45	0,00855693	0,0017	0,0046	5.172.004	
102	Ueesi	Alaaha	85.584.615	288	0,00304417	0,00107	33	0,0043524	0,0004	87	0,030357	0,0106	67	0,01258334	0,0025	0,0146	16.291.026	
103	Ueesi	Likuwalanapo	85.584.615	211	0,00223028	0,00078	107	0,0141124	0,0014	7	0,002282	0,0008	54	0,01017468	0,0020	0,0050	5.591.372	
104	Ueesi	Tongauna	85.584.615	897	0,00948133	0,00332	60	0,0079135	0,0008	3	0,001209	0,0004	44	0,00826267	0,0017	0,0062	6.881.969	
105	Ueesi	Puurau	85.584.615	227	0,0023994	0,00084	77	0,0101556	0,0010	46	0,016121	0,0056	66	0,01241795	0,0025	0,0100	11.105.161	
106	Dangia	Gunung Jaya	85.584.615	1.742	0,01841301	0,00644	57	0,0075178	0,0008	11	0,003784	0,0013	20	0,00377875	0,0008	0,0093	10.321.093	
107	Dangia	Lembah Subur	85.584.615	1.815	0,01918463	0,00671	50	0,0065946	0,0007	80	0,027699	0,0097	21	0,00402226	0,0008	0,0179	19.885.765	
108	Dangia	Dangia	85.584.615	898	0,0094919	0,00332	28	0,003693	0,0004	14	0,00495	0,0017	35	0,00662632	0,0013	0,0067	7.509.135	
109	Dangia	Lamosila	85.584.615	384	0,0040589	0,00142	12	0,0015827	0,0002	7	0,002306	0,0008	52	0,00987483	0,0020	0,0044	4.851.991	
110	Dangia	Tetewua	85.584.615	371	0,00392149	0,00137	7	0,0009232	0,0001	4	0,00145	0,0005	41	0,00769098	0,0015	0,0035	3.905.753	
111	Dangia	Anambada	85.584.615	489	0,00516875	0,00181	9	0,001187	0,0001	29	0,01000	0,0035	48	0,00903431	0,0018	0,0072	8.050.211	
112	Dangia	Talinduka	85.584.615	622	0,00657457	0,0023	7	0,0009232	0,0001	9	0,003307	0,0012	37	0,00692032	0,0014	0,0049	5.490.445	
113	Dangia	Tetembuta	85.584.615	523	0,00552813	0,00193	15	0,0019784	0,0002	9	0,003013	0,0011	42	0,00799061	0,0016	0,0048	5.324.053	
114	Dangia	Lalengkateba	85.584.615	501	0,00529559	0,00185	57	0,0075178	0,0008	27	0,009276	0,0032	51	0,00954569	0,0019	0,0078	8.634.759	
115	Dangia	Wande	85.584.615	468	0,00494678	0,00173	25	0,0032973	0,0003	20	0,006864	0,0024	47	0,00893093	0,0018	0,0062	6.953.419	
116	Dangia	Mekar Jaya	85.584.615	494	0,0052216	0,00183	30	0,0039567	0,0004	22	0,007642	0,0027	45	0,00839679	0,0017	0,0066	7.317.843	
117	Dangia	Mulia Jaya	85.584.615	550	0,00581352	0,00203	39	0,0051438	0,0005	5	0,001617	0,0006	44	0,00833424	0,0017	0,0048	5.320.174	
Total			10.013.400.000	94.607	1,000	35%	7.582,000	1,000	10%	2.871,524	1,000	35%	5.303,169	1,000	20%	1,000	1.112.600.000	

Kontrol Penghitungan	
Pagu ADD	51.868.100.000
Pagu Alokasi Alokasi Siltap	34.892.100.000
Pagu Alokasi Dasar	10.013.400.000
Hasil Hitung Alokasi Dasar	10.013.400.000
Pagu Alokasi Formula	1.112.600.000
Hasil Hitung Alokasi Formula	1.112.600.000
Jumlah Desa	117

Bobot	
JP	35%
JPM	10%
LW	35%
IKG	20%

LA FALA PJ SEKDA  
 KUSRAM.M KADIS DPMO  
 Atik Abdul K. Huda

Pt. BUPATI KOLAKA TIMUR,



YOSEP SAHAKA

## LAMPIRAN III

## PERATURAN BUPATI KOLAKA TIMUR

NOMOR : 17 TAHUN 2025

TANGGAL : 29, AGUSTUS 2025

TENTANG : PERUBAHAN ATAS PERATURAN BUPATI KOLAKA TIMUR NOMOR 36  
TAHUN 2024 TENTANG TATA CARA PENYALURAN, PENGGUNAAN,  
PEMBAGIAN, DAN PENETAPAN RINCIAN ALOKASI DANA DESA  
SETIAP DESA TAHUN ANGGARAN 2025DATA DASAR PERHITUNGAN ALOKASI DANA DESA (ADD)  
KABUPATEN KOLAKA TIMUR  
TAHUN ANGGARAN 2025




No.	Kode Desa	Kecamatan	Nama Desa	Jumlah Penduduk		Jumlah Penduduk Miskin		Luas Wilayah		IKG	
				Jumlah Penduduk	Rasio Jumlah Penduduk	Jumlah Penduduk Miskin	Rasio Jumlah Penduduk Miskin	Luas Wilayah	Rasio Luas Wilayah	Indeks Kesulitan Geografis	Rasio Indeks Kesulitan Geografis
1	2	3	4	5	6	7	8	9	10	11	12
1	7411012001	Tirawuta	Simbune	1.282	0,013298617	117	0,015431285	51	0,017708224	22	0,004196689
2	7411012003	Tirawuta	Poni-Poniki	1.176	0,012199044	126	0,016618307	39	0,01349198	33	0,006312271
3	7411012004	Tirawuta	Tawainalu	1.156	0,011991577	67	0,008836719	12	0,004297138	21	0,003924138
4	7411012005	Tirawuta	Woiha	983	0,01019699	95	0,012529676	16	0,005711094	33	0,006173644
5	7411012006	Tirawuta	Tasahea	965	0,01001027	61	0,008045371	32	0,011097154	36	0,006881731
6	7411012007	Tirawuta	Lara	1.032	0,010705283	103	0,013584806	49	0,017202275	43	0,008030836
7	7411012008	Tirawuta	Tumbudadio	1.459	0,015134698	82	0,010815088	34	0,011805483	34	0,00632908
8	7411012009	Tirawuta	Orawa	1.921	0,019927179	96	0,012661567	29	0,010118985	34	0,006446454
9	7411012010	Tirawuta	Lalingato	1.262	0,013091151	139	0,018332894	59	0,020659594	35	0,006579724
10	7411012011	Tirawuta	Tirawuta	1.100	0,01141067	32	0,004220522	25	0,008828814	31	0,005882272
11	7411012012	Tirawuta	Roko-roko	796	0,008257176	12	0,001582696	22	0,007589239	49	0,009166911
12	7411012013	Tirawuta	Loka	769	0,007977096	211	0,027829069	41	0,014335229	46	0,008758165
13	7411012014	Tirawuta	Matabondu	939	0,009740563	78	0,010287523	7	0,00245577	32	0,006097251
14	7411012015	Tirawuta	Karemotingge	555	0,005757202	75	0,009891849	10	0,003650481	51	0,009638191
15	7411022003	Loea	Lamoare	1.084	0,011244697	32	0,004220522	1	0,000385781	30	0,00563744
16	7411022004	Loea	Iwoikondo	438	0,004543521	115	0,015167502	44	0,01538929	50	0,009400582
17	7411022005	Loea	Peatoa	673	0,006981255	60	0,007913479	24	0,00850838	35	0,006553662
18	7411022006	Loea	Lalowura	793	0,008226056	95	0,012529676	32	0,011080289	47	0,008921163
19	7411022007	Loea	Mataiwoi	732	0,007593282	38	0,00501187	43	0,014933935	36	0,006809919
20	7411022008	Loea	Teposua	783	0,008122322	62	0,008177262	2	0,000716761	35	0,006583577
21	7411022009	Loea	Tinomou	418	0,004336055	67	0,008836719	17	0,005984963	45	0,008496033
22	7411032005	Ladongi	Putemata	2.009	0,020840033	5	0,000659457	11	0,003828349	26	0,004822839
23	7411032009	Ladongi	Lalowosula	1.622	0,016825552	8	0,001055131	22	0,007698861	32	0,006029664
24	7411032010	Ladongi	Wunggoloko	758	0,007862989	21	0,002769718	16	0,005666632	49	0,009242148

No.	Kode Desa	Kecamatan	Nama Desa	Jumlah Penduduk		Jumlah Penduduk Miskin		Luas Wilayah		IKG	
				Jumlah Penduduk	Rasio Jumlah Penduduk	Jumlah Penduduk Miskin	Rasio Jumlah Penduduk Miskin	Luas Wilayah	Rasio Luas Wilayah	Indeks Kesulitan Geografis	Rasio Indeks Kesulitan Geografis
1	2	3	4	5	6	7	8	9	10	11	12
25	7411032011	Ladongi	Anggaloosi	649	0,006732295	63	0,008309153	18	0,006113553	44	0,008350245
26	7411032013	Ladongi	Pombeyoha	293	0,003039388	35	0,004616196	12	0,004283704	53	0,009949044
27	7411032018	Ladongi	Tongandiu	298	0,003091254	32	0,004220522	14	0,004791542	56	0,010605274
28	7411042002	Poli Polia	Wia-Wia	1.336	0,013858777	30	0,00395674	7	0,00256856	46	0,008719483
29	7411042003	Poli Polia	Pangi-Pangi	523	0,005425255	78	0,010287523	38	0,013298033	47	0,008787365
30	7411042004	Poli Polia	Tokai	1.150	0,011929337	68	0,00896861	13	0,004442859	39	0,007441061
31	7411042005	Poli Polia	Andowengga	1.864	0,019335899	68	0,00896861	28	0,009871338	40	0,007596123
32	7411042006	Poli Polia	Taosu	1.091	0,01131731	115	0,015167502	24	0,008432488	35	0,006535213
33	7411042007	Poli Polia	Pole Maju Jaya	393	0,004076721	5	0,000659457	15	0,005059493	43	0,008067203
34	7411042008	Poli Polia	Polenga Jaya	629	0,006524829	12	0,001582696	22	0,007631401	42	0,007963858
35	7411042009	Poli Polia	Wundumbite	1.028	0,01066379	28	0,003692957	12	0,004190282	54	0,01023078
36	7411042010	Poli Polia	Hakambololi	956	0,00991691	33	0,004352414	35	0,012087352	49	0,009169349
37	7411042011	Poli Polia	Inotu Mewao	564	0,005850562	16	0,002110261	8	0,002884973	44	0,008256395
38	7411042012	Poli Polia	Puundokulo	701	0,007271709	44	0,005803218	41	0,014158319	46	0,008647599
39	7411052001	Lambandia	Wonumbuteo	2.035	0,02110974	243	0,032049591	69	0,024032589	27	0,005037235
40	7411052003	Lambandia	Mokupa	1.750	0,018153339	32	0,004220522	40	0,013970738	35	0,006610218
41	7411052005	Lambandia	Penanggoosi	1.630	0,016908538	125	0,016486415	25	0,008624135	39	0,007321366
42	7411052007	Lambandia	Lowa	999	0,010362963	58	0,007649697	34	0,011805483	40	0,007577751
43	7411052008	Lambandia	Atolanu	1.001	0,01038371	15	0,00197837	39	0,01349198	49	0,00918417
44	7411052009	Lambandia	Lere Jaya	1.240	0,012862937	5	0,000659457	39	0,01349198	49	0,00922934
45	7411052010	Lambandia	Bou	2.085	0,021628406	78	0,010287523	48	0,016864975	39	0,007274112
46	7411052012	Lambandia	Lambandia	1.497	0,015528885	39	0,005143762	39	0,01349198	40	0,007598494
47	7411052013	Lambandia	Inotu	490	0,005082935	50	0,006594566	13	0,004427056	54	0,01026498
48	7411052018	Lambandia	Lalolere	648	0,006721922	10	0,001318913	39	0,01349198	43	0,008118999
49	7411052019	Lambandia	Pomborea	1.114	0,011555897	54	0,007122131	19	0,00674599	38	0,007242929
50	7411052021	Lambandia	Penanggootu	899	0,009325629	3	0,000395674	24	0,00824084	47	0,008917053
51	7411052022	Lambandia	Mondoke	758	0,007862989	9	0,001187022	8	0,002940111	47	0,008786269
52	7411052026	Lambandia	Onemanu	880	0,009128536	17	0,002242152	12	0,00417037	49	0,009242664
53	7411062002	Lalolae	Keisio	1.734	0,017987365	209	0,027565286	27	0,009360061	37	0,006984947
54	7411062003	Lalolae	Talodo	638	0,006618189	109	0,014376154	51	0,017851576	43	0,008088047
55	7411062004	Lalolae	Lalosingi	652	0,006763415	154	0,020311264	12	0,004266839	38	0,007206122
56	7411062005	Lalolae	Wesalo	796	0,008257176	75	0,009891849	15	0,005101655	32	0,006055333
57	7411072003	Mowewe	Nelombu	1.048	0,010871257	34	0,004484305	67	0,023189341	52	0,009836788
58	7411072005	Mowewe	Watupute	1.020	0,010580803	54	0,007122131	75	0,026250334	39	0,007356734
59	7411072006	Mowewe	Puosu	548	0,005684588	9	0,001187022	6	0,002216524	51	0,00952397
60	7411072007	Mowewe	Ulu Mowewe	482	0,004999948	105	0,013848589	61	0,021140246	35	0,006626417
61	7411072008	Mowewe	Lapangisi	661	0,006856775	45	0,005935109	28	0,009680496	32	0,006100567
62	7411072009	Mowewe	Sabi-sabila	743	0,007707389	44	0,005803218	29	0,010100265	50	0,009398767
63	7411072010	Mowewe	Lambo Tua	516	0,005352642	30	0,00395674	3	0,001004686	67	0,012689666
64	7411082003	Uluiwoi	Pehanggo	430	0,004460535	70	0,009232393	7	0,002514568	35	0,006604642

No.	Kode Desa	Kecamatan	Nama Desa	Jumlah Penduduk		Jumlah Penduduk Miskin		Luas Wilayah		IKG	
				Jumlah Penduduk	Rasio Jumlah Penduduk	Jumlah Penduduk Miskin	Rasio Jumlah Penduduk Miskin	Luas Wilayah	Rasio Luas Wilayah	Indeks Kesulitan Geografis	Rasio Indeks Kesulitan Geografis
1	2	3	4	5	6	7	8	9	10	11	12
65	7411082004	Uluwoi	Tondowatu	817	0,008475016	129	0,01701398	27	0,009444386	40	0,007469134
66	7411082005	Uluwoi	Tawanga	804	0,008340162	13	0,001714587	8	0,002701934	39	0,00728435
67	7411082007	Uluwoi	Uete	686	0,007116109	236	0,031126352	9	0,003104066	57	0,010838903
68	7411082008	Uluwoi	Undolo	441	0,004574641	5	0,000659457	12	0,004216244	39	0,007343743
69	7411082010	Uluwoi	Lalombai	344	0,003568428	42	0,005539436	12	0,004300569	58	0,010971055
70	7411082014	Uluwoi	Amokuni	231	0,002396241	5	0,000659457	10	0,003364563	75	0,014213859
71	7411082018	Uluwoi	Amololu	402	0,004170081	6	0,000791348	6	0,001988216	55	0,010440579
72	7411082019	Uluwoi	Aukora	250	0,002593334	4	0,000527565	9	0,002995152	63	0,011843225
73	7411092002	Tinondo	Solewatu	769	0,007977096	125	0,016486415	7	0,002327419	43	0,008098609
74	7411092003	Tinondo	Ambapa	1.013	0,01050819	219	0,028884199	7	0,002277669	39	0,007436832
75	7411092004	Tinondo	Ameroro	1.533	0,015902325	322	0,042469006	11	0,003774051	43	0,008102479
76	7411092005	Tinondo	Lamunde	900	0,009336003	105	0,013848589	13	0,004384894	50	0,009450036
77	7411092006	Tinondo	Tawarombadaka	659	0,006836029	114	0,015035611	18	0,006247026	53	0,0099679
78	7411092007	Tinondo	Talata	740	0,007676269	57	0,007517805	19	0,006788152	60	0,011296549
79	7411092008	Tinondo	Weamo	540	0,005601602	156	0,020575046	42	0,014756853	66	0,012468513
80	7411092009	Tinondo	Tawa-tawaro	493	0,005114055	123	0,016222633	6	0,002002663	66	0,012443979
81	7411092010	Tinondo	Singgere	598	0,006203255	159	0,02097072	5	0,001815845	61	0,0115914
82	7411092011	Tinondo	Tutuwi	603	0,006255122	154	0,020311264	9	0,003182367	59	0,011181007
83	7411092012	Tinondo	Iwoimea	280	0,002904534	90	0,011870219	9	0,00302871	71	0,013364058
84	7411102001	Aere	Aere	634	0,006576695	4	0,000527565	3	0,000910709	42	0,007850988
85	7411102002	Aere	Pekorea	764	0,007925229	4	0,000527565	80	0,027700722	49	0,009312948
86	7411102003	Aere	Iwoi Menggura	1.302	0,013506084	11	0,001450805	24	0,008499947	44	0,008386273
87	7411102004	Aere	Iwoimea Jaya	1.279	0,013267497	5	0,000659457	85	0,029682356	49	0,009285672
88	7411102005	Aere	Awiu	750	0,007780002	12	0,001582696	61	0,021081219	65	0,012325588
89	7411102006	Aere	Aladadio	720	0,007468802	6	0,000791348	48	0,016864975	41	0,007798024
90	7411102007	Aere	Tinete	867	0,008993683	14	0,001846479	36	0,012648731	43	0,008136914
91	7411102008	Aere	Taore	557	0,005777948	22	0,002901609	96	0,033392651	69	0,012960688
92	7411102009	Aere	Ulundoro	748	0,007759256	5	0,000659457	26	0,009107087	34	0,006483685
93	7411102010	Aere	Watuwoha	548	0,005684588	6	0,000791348	5	0,001770822	57	0,010771008
94	7411102011	Aere	Rubia	575	0,005964668	6	0,000791348	7	0,002420124	45	0,008487405
95	7411112001	Ueesi	Ueesi	794	0,008236429	144	0,01899235	3	0,001054538	36	0,006806148
96	7411112002	Ueesi	Wesinggote	353	0,003661788	155	0,020443155	5	0,001585308	61	0,011488094
97	7411112003	Ueesi	Konawendepiha	210	0,002178401	57	0,007517805	3	0,001098619	61	0,011594868
98	7411112004	Ueesi	Porabua	419	0,004346428	81	0,010683197	4	0,001228814	57	0,010791144
99	7411112005	Ueesi	Watumendonga	159	0,00164936	8	0,001055131	7	0,002335322	59	0,01105263
100	7411112006	Ueesi	Silui	446	0,004626508	159	0,02097072	1	0,000489018	61	0,011409165
101	7411112007	Ueesi	Ahiluhu	232	0,002406614	106	0,01398048	6	0,002124987	45	0,008556925
102	7411112008	Ueesi	Alaaha	276	0,002863041	33	0,004352414	87	0,030356955	67	0,012583336
103	7411112009	Ueesi	Likuwalanapo	250	0,002593334	107	0,014112371	7	0,002282087	54	0,010174676
104	7411112010	Ueesi	Tongauna	797	0,008267549	60	0,007913479	3	0,001208963	44	0,00826267

No.	Kode Desa	Kecamatan	Nama Desa	Jumlah Penduduk		Jumlah Penduduk Miskin		Luas Wilayah		IKG	
				Jumlah Penduduk	Rasio Jumlah Penduduk	Jumlah Penduduk Miskin	Rasio Jumlah Penduduk Miskin	Luas Wilayah	Rasio Luas Wilayah	Indeks Kesulitan Geografis	Rasio Indeks Kesulitan Geografis
1	2	3	4	5	6	7	8	9	10	11	12
105	741112011	Ucesi	Puurau	219	0,002271761	77	0,010155632	46	0,016120932	66	0,012417952
106	7411122001	Dangia	Gunung Jaya	1.821	0,018889846	57	0,007517805	11	0,003784192	20	0,003778751
107	7411122002	Dangia	Lembah Subur	1.812	0,018796486	50	0,006594566	80	0,027699173	21	0,004022258
108	7411122003	Dangia	Dangia	870	0,009024803	28	0,003692957	14	0,00494987	35	0,006626315
109	7411122004	Dangia	Lamosila	390	0,004045601	12	0,001582696	7	0,002305996	52	0,009874833
110	7411122005	Dangia	Tetewua	358	0,003713654	7	0,000923239	4	0,001449809	41	0,007690984
111	7411122006	Dangia	Anambada	499	0,005176295	9	0,001187022	29	0,01000	48	0,009034307
112	7411122007	Dangia	Talinduka	625	0,006483335	7	0,000923239	9	0,003306575	37	0,006920323
113	7411122008	Dangia	Tetembuta	531	0,005508242	15	0,00197837	9	0,003012657	42	0,00799061
114	7411122009	Dangia	Lalongkateba	501	0,005197042	57	0,007517805	27	0,009275736	51	0,009545692
115	7411122010	Dangia	Wande	474	0,004916961	25	0,003297283	20	0,006864045	47	0,008930927
116	7411122011	Dangia	Mekar Jaya	495	0,005134802	30	0,00395674	22	0,007641863	45	0,008396793
117	7411122012	Dangia	Mulia Jaya	549	0,005694962	39	0,005143762	5	0,001616548	44	0,008334242
Total				96.401	1,000	7.582,000	1,000	2.871,524	1,000	5.303,169	1,000

Pt. BUPATI KOLAKA TIMUR,

No.	Nama	Jabatan	Paraf
1	LA FALA	PJ SEKDA	
2			
3	KUSRAM.M	KADIS DPMD	
4	ABD. RAHMAT	KABAG HUKUM	



YOSEP SAHAKA

LAMPIRAN IV

PERATURAN BUPATI KOLAKA TIMUR

NOMOR : 17 TAHUN 2025

TANGGAL : 29, AGUSTUS 2025

TENTANG : PERUBAHAN ATAS PERATURAN BUPATI KOLAKA TIMUR NOMOR 36 TAHUN 2024 TENTANG TATA CARA PENYALURAN, PENGGUNAAN, PEMBAGIAN, DAN PENETAPAN RINCIAN ALOKASI DANA DESA SETIAP DESA TAHUN ANGGARAN 2025

PERHITUNGAN ALOKASI SILTAP  
KEPALA DESA, SEKRETRIS DESA, KEPALA URUSAN, KEPALA SEKSI DAN KEPALA DUSUN  
KABUPATEN KOLAKA TIMUR  
TAHUN ANGGARAN 2025

NO	KECAMATAN	DESA	KEPALA DESA			SEKRETRIS DESA			KEPALA URUSAN			KEPALA SEKSI			KEPALA DUSUN			JUMLAH KADES, SEKDES DAN PERANGKAT LAINNYA	JUMLAH SILTAP PERBULAN SETIAP DESA (Rp)	VOL. SILTAP (Bulan)	PAGU SILTAP SETIAP DESA (Rp)
			KADES PER DESA	SILTAP PERBULAN (Rp)	JUMLAH SILTAP (Rp)	SEKDES PER DESA	SILTAP PERBULAN (Rp)	JUMLAH SILTAP (Rp)	KAUR PER DESA	SILTAP PERBULAN (Rp)	JUMLAH SILTAP (Rp)	KASI PER DESA	SILTAP PERBULAN (Rp)	JUMLAH SILTAP (Rp)	KADUS PER DESA	SILTAP PERBULAN (Rp)	JUMLAH SILTAP (Rp)				
1	2	3	4	5	6 = 4 X 5	7	8	9 = 7 X 8	10	11	12 = 10 X 11	13	14	15 = 13 X 14	16	17	18 = 16 X 17	19	20	21	22= 20 X 21
1	TIRAWUTA	SIMBUNE	1	3.000.000	3.000.000	1	2.225.000	2.225.000	3	2.025.000	6.075.000	3	2.025.000	6.075.000	4	2.025.000	8.100.000	12	25.475.000	12	305.700.000
2	TIRAWUTA	PONI-PONIKI	1	3.000.000	3.000.000	1	2.225.000	2.225.000	3	2.025.000	6.075.000	3	2.025.000	6.075.000	3	2.025.000	6.075.000	11	23.450.000	12	281.400.000
3	TIRAWUTA	TAWAINALU	1	3.000.000	3.000.000	1	2.225.000	2.225.000	3	2.025.000	6.075.000	3	2.025.000	6.075.000	6	2.025.000	12.150.000	14	29.525.000	12	354.300.000
4	TIRAWUTA	WOIHA	1	3.000.000	3.000.000	1	2.225.000	2.225.000	3	2.025.000	6.075.000	3	2.025.000	6.075.000	4	2.025.000	8.100.000	12	25.475.000	12	305.700.000
5	TIRAWUTA	TASAHEA	1	3.000.000	3.000.000	1	2.225.000	2.225.000	3	2.025.000	6.075.000	3	2.025.000	6.075.000	5	2.025.000	10.125.000	13	27.500.000	12	330.000.000
6	TIRAWUTA	LARA	1	3.000.000	3.000.000	1	2.225.000	2.225.000	2	2.025.000	4.050.000	3	2.025.000	6.075.000	5	2.025.000	10.125.000	12	25.475.000	12	305.700.000
7	TIRAWUTA	TUMBUDADIO	1	3.000.000	3.000.000	1	2.225.000	2.225.000	2	2.025.000	4.050.000	3	2.025.000	6.075.000	5	2.025.000	10.125.000	12	25.475.000	12	305.700.000
8	TIRAWUTA	ORAWA	1	3.000.000	3.000.000	1	2.225.000	2.225.000	3	2.025.000	6.075.000	3	2.025.000	6.075.000	6	2.025.000	12.150.000	14	29.525.000	12	354.300.000
9	TIRAWUTA	LALINGATO	1	3.000.000	3.000.000	1	2.225.000	2.225.000	3	2.025.000	6.075.000	3	2.025.000	6.075.000	3	2.025.000	6.075.000	11	23.450.000	12	281.400.000
10	TIRAWUTA	TIRAWUTA	1	3.000.000	3.000.000	1	2.225.000	2.225.000	3	2.025.000	6.075.000	3	2.025.000	6.075.000	3	2.025.000	6.075.000	11	23.450.000	12	281.400.000
11	TIRAWUTA	ROKO-ROKO	1	3.000.000	3.000.000	1	2.225.000	2.225.000	3	2.025.000	6.075.000	3	2.025.000	6.075.000	4	2.025.000	8.100.000	12	25.475.000	12	305.700.000
12	TIRAWUTA	LOKA	1	3.000.000	3.000.000	1	2.225.000	2.225.000	3	2.025.000	6.075.000	2	2.025.000	4.050.000	3	2.025.000	6.075.000	10	21.425.000	12	257.100.000
13	TIRAWUTA	MATABONDU	1	3.000.000	3.000.000	1	2.225.000	2.225.000	3	2.025.000	6.075.000	3	2.025.000	6.075.000	4	2.025.000	8.100.000	12	25.475.000	12	305.700.000
14	TIRAWUTA	KAREMOTINGGE	1	3.000.000	3.000.000	1	2.225.000	2.225.000	3	2.025.000	6.075.000	3	2.025.000	6.075.000	4	2.025.000	8.100.000	12	25.475.000	12	305.700.000
15	LOEA	LAMOARE	1	3.000.000	3.000.000	1	2.225.000	2.225.000	3	2.025.000	6.075.000	3	2.025.000	6.075.000	3	2.025.000	6.075.000	11	23.450.000	12	281.400.000
16	LOEA	IWOIKONDO	1	3.000.000	3.000.000	1	2.225.000	2.225.000	3	2.025.000	6.075.000	3	2.025.000	6.075.000	4	2.025.000	8.100.000	12	25.475.000	12	305.700.000
17	LOEA	PEATOA	1	3.000.000	3.000.000	1	2.225.000	2.225.000	3	2.025.000	6.075.000	3	2.025.000	6.075.000	4	2.025.000	8.100.000	12	25.475.000	12	305.700.000
18	LOEA	LALOWURA	1	3.000.000	3.000.000	1	2.225.000	2.225.000	3	2.025.000	6.075.000	3	2.025.000	6.075.000	4	2.025.000	8.100.000	12	25.475.000	12	305.700.000
19	LOEA	MATAIWOI	1	3.000.000	3.000.000	1	2.225.000	2.225.000	3	2.025.000	6.075.000	3	2.025.000	6.075.000	4	2.025.000	8.100.000	12	25.475.000	12	305.700.000
20	LOEA	TEPOSUA	1	3.000.000	3.000.000	1	2.225.000	2.225.000	2	2.025.000	4.050.000	3	2.025.000	6.075.000	5	2.025.000	10.125.000	12	25.475.000	12	305.700.000
21	LOEA	TINOMU	1	3.000.000	3.000.000	1	2.225.000	2.225.000	3	2.025.000	6.075.000	3	2.025.000	6.075.000	3	2.025.000	6.075.000	11	23.450.000	12	281.400.000
22	LADONGI	PUTEMATA	1	3.000.000	3.000.000	1	2.225.000	2.225.000	2	2.025.000	4.050.000	2	2.025.000	4.050.000	4	2.025.000	8.100.000	10	21.425.000	12	257.100.000
23	LADONGI	LALOWOSULA	1	3.000.000	3.000.000	1	2.225.000	2.225.000	2	2.025.000	4.050.000	3	2.025.000	6.075.000	4	2.025.000	8.100.000	11	23.450.000	12	281.400.000
24	LADONGI	WUNGGOLOKO	1	3.000.000	3.000.000	1	2.225.000	2.225.000	2	2.025.000	4.050.000	2	2.025.000	4.050.000	5	2.025.000	10.125.000	11	23.450.000	12	281.400.000
25	LADONGI	ANGGALOOSI	1	3.000.000	3.000.000	1	2.225.000	2.225.000	3	2.025.000	6.075.000	3	2.025.000	6.075.000	4	2.025.000	8.100.000	12	25.475.000	12	305.700.000
26	LADONGI	POMBEOHA	1	3.000.000	3.000.000	1	2.225.000	2.225.000	2	2.025.000	4.050.000	2	2.025.000	4.050.000	4	2.025.000	8.100.000	10	21.425.000	12	257.100.000
27	LADONGI	TONGANDIU	1	3.000.000	3.000.000	1	2.225.000	2.225.000	2	2.025.000	4.050.000	2	2.025.000	4.050.000	4	2.025.000	8.100.000	10	21.425.000	12	257.100.000
28	POLI POLIA	WIA-WIA	1	3.000.000	3.000.000	1	2.225.000	2.225.000	3	2.025.000	6.075.000	3	2.025.000	6.075.000	4	2.025.000	8.100.000	12	25.475.000	12	305.700.000
29	POLI POLIA	PANGI-PANGI	1	3.000.000	3.000.000	1	2.225.000	2.225.000	3	2.025.000	6.075.000	3	2.025.000	6.075.000	3	2.025.000	6.075.000	11	23.450.000	12	281.400.000
30	POLI POLIA	TOKAI	1	3.000.000	3.000.000	1	2.225.000	2.225.000	3	2.025.000	6.075.000	3	2.025.000	6.075.000	5	2.025.000	10.125.000	13	27.500.000	12	330.000.000

NO	KECAMATAN	DESA	KEPALA DESA			SEKRETARIS DESA			KEPALA URUSAN			KEPALA SEKSI			KEPALA DUSUN			JUMLAH KADES, SEKDES DAN PERANGKAT LAINNYA	JUMLAH SILTAB PERBULAN SETIAP DESA (Rp)	VOL. SILTAB (Bulan)	PAGU SILTAB SETIAP DESA (Rp)
			KADES PER DESA	SILTAP PERBULAN (Rp)	JUMLAH SILTAB	SEKDES PER DESA	SILTAP PERBULAN (Rp)	JUMLAH SILTAB (Rp)	KAUR PER DESA	SILTAP PERBULAN (Rp)	JUMLAH SILTAB (Rp)	KASI PER DESA	SILTAP PERBULAN (Rp)	JUMLAH SILTAB (Rp)	KADUS PER DESA	SILTAP PERBULAN (Rp)	JUMLAH SILTAB (Rp)				
1	2	3	4	5	6 = 4 X 5	7	8	9 = 7 X 8	10	11	12 = 10 X 11	13	14	15 = 13 X 14	16	17	18 = 16 X 17	19	20	21	22 = 20 X 21
31	POLI POLIA	ANDOWENGA	1	3.000.000	3.000.000	1	2.225.000	2.225.000	3	2.025.000	6.075.000	3	2.025.000	6.075.000	5	2.025.000	10.125.000	13	27.500.000	12	330.000.000
32	POLI POLIA	TAOSU	1	3.000.000	3.000.000	1	2.225.000	2.225.000	3	2.025.000	6.075.000	2	2.025.000	4.050.000	5	2.025.000	10.125.000	12	25.475.000	12	305.700.000
33	POLI POLIA	POLE MAJU JAYA	1	3.000.000	3.000.000	1	2.225.000	2.225.000	3	2.025.000	6.075.000	3	2.025.000	6.075.000	3	2.025.000	6.075.000	11	23.450.000	12	281.400.000
34	POLI POLIA	POLENGA JAYA	1	3.000.000	3.000.000	1	2.225.000	2.225.000	3	2.025.000	6.075.000	2	2.025.000	4.050.000	4	2.025.000	8.100.000	11	23.450.000	12	281.400.000
35	POLI POLIA	WUNDUMBITE	1	3.000.000	3.000.000	1	2.225.000	2.225.000	2	2.025.000	4.050.000	2	2.025.000	4.050.000	4	2.025.000	8.100.000	10	21.425.000	12	257.100.000
36	POLI POLIA	HAKAMBOLOLI	1	3.000.000	3.000.000	1	2.225.000	2.225.000	3	2.025.000	6.075.000	3	2.025.000	6.075.000	4	2.025.000	8.100.000	12	25.475.000	12	305.700.000
37	POLI POLIA	INOTU MEWAO	1	3.000.000	3.000.000	1	2.225.000	2.225.000	3	2.025.000	6.075.000	3	2.025.000	6.075.000	4	2.025.000	8.100.000	12	25.475.000	12	305.700.000
38	POLI POLIA	PUUNDOKULO	1	3.000.000	3.000.000	1	2.225.000	2.225.000	3	2.025.000	6.075.000	3	2.025.000	6.075.000	4	2.025.000	8.100.000	12	25.475.000	12	305.700.000
39	LAMBANDIA	WONUAMBUTEO	1	3.000.000	3.000.000	1	2.225.000	2.225.000	3	2.025.000	6.075.000	3	2.025.000	6.075.000	6	2.025.000	12.150.000	14	29.525.000	12	354.300.000
40	LAMBANDIA	MOKUPA	1	3.000.000	3.000.000	1	2.225.000	2.225.000	2	2.025.000	4.050.000	2	2.025.000	4.050.000	6	2.025.000	12.150.000	12	25.475.000	12	305.700.000
41	LAMBANDIA	PENANGGOOSI	1	3.000.000	3.000.000	1	2.225.000	2.225.000	3	2.025.000	6.075.000	3	2.025.000	6.075.000	6	2.025.000	12.150.000	14	29.525.000	12	354.300.000
42	LAMBANDIA	LOWA	1	3.000.000	3.000.000	1	2.225.000	2.225.000	3	2.025.000	6.075.000	3	2.025.000	6.075.000	4	2.025.000	8.100.000	12	25.475.000	12	305.700.000
43	LAMBANDIA	ATOLANU	1	3.000.000	3.000.000	1	2.225.000	2.225.000	2	2.025.000	4.050.000	2	2.025.000	4.050.000	6	2.025.000	12.150.000	12	25.475.000	12	305.700.000
44	LAMBANDIA	LERE JAYA	1	3.000.000	3.000.000	1	2.225.000	2.225.000	2	2.025.000	4.050.000	3	2.025.000	6.075.000	5	2.025.000	10.125.000	12	25.475.000	12	305.700.000
45	LAMBANDIA	BOU	1	3.000.000	3.000.000	1	2.225.000	2.225.000	3	2.025.000	6.075.000	2	2.025.000	4.050.000	5	2.025.000	10.125.000	12	25.475.000	12	305.700.000
46	LAMBANDIA	LAMBANDIA	1	3.000.000	3.000.000	1	2.225.000	2.225.000	3	2.025.000	6.075.000	2	2.025.000	4.050.000	6	2.025.000	12.150.000	13	27.500.000	12	330.000.000
47	LAMBANDIA	INOTU	1	3.000.000	3.000.000	1	2.225.000	2.225.000	3	2.025.000	6.075.000	3	2.025.000	6.075.000	3	2.025.000	6.075.000	11	23.450.000	12	281.400.000
48	LAMBANDIA	LALOLERE	1	3.000.000	3.000.000	1	2.225.000	2.225.000	3	2.025.000	6.075.000	2	2.025.000	4.050.000	5	2.025.000	10.125.000	12	25.475.000	12	305.700.000
49	LAMBANDIA	POMBOREA	1	3.000.000	3.000.000	1	2.225.000	2.225.000	3	2.025.000	6.075.000	2	2.025.000	4.050.000	4	2.025.000	8.100.000	11	23.450.000	12	281.400.000
50	LAMBANDIA	PENANGGOOTU	1	3.000.000	3.000.000	1	2.225.000	2.225.000	2	2.025.000	4.050.000	2	2.025.000	4.050.000	4	2.025.000	8.100.000	10	21.425.000	12	257.100.000
51	LAMBANDIA	MONDOKE	1	3.000.000	3.000.000	1	2.225.000	2.225.000	2	2.025.000	4.050.000	2	2.025.000	4.050.000	4	2.025.000	8.100.000	10	21.425.000	12	257.100.000
52	LAMBANDIA	ONEMANU	1	3.000.000	3.000.000	1	2.225.000	2.225.000	3	2.025.000	6.075.000	2	2.025.000	4.050.000	4	2.025.000	8.100.000	11	23.450.000	12	281.400.000
53	LALOLAE	KEISIO	1	3.000.000	3.000.000	1	2.225.000	2.225.000	3	2.025.000	6.075.000	3	2.025.000	6.075.000	5	2.025.000	10.125.000	13	27.500.000	12	330.000.000
54	LALOLAE	TALODO	1	3.000.000	3.000.000	1	2.225.000	2.225.000	3	2.025.000	6.075.000	3	2.025.000	6.075.000	3	2.025.000	6.075.000	11	23.450.000	12	281.400.000
55	LALOLAE	LALOSINGI	1	3.000.000	3.000.000	1	2.225.000	2.225.000	3	2.025.000	6.075.000	3	2.025.000	6.075.000	4	2.025.000	8.100.000	12	25.475.000	12	305.700.000
56	LALOLAE	WESALO	1	3.000.000	3.000.000	1	2.225.000	2.225.000	3	2.025.000	6.075.000	3	2.025.000	6.075.000	3	2.025.000	6.075.000	11	23.450.000	12	281.400.000
57	MOWEWE	NELOMBU	1	3.000.000	3.000.000	1	2.225.000	2.225.000	2	2.025.000	4.050.000	2	2.025.000	4.050.000	5	2.025.000	10.125.000	11	23.450.000	12	281.400.000
58	MOWEWE	WATUPUTE	1	3.000.000	3.000.000	1	2.225.000	2.225.000	2	2.025.000	4.050.000	3	2.025.000	6.075.000	5	2.025.000	10.125.000	12	25.475.000	12	305.700.000
59	MOWEWE	PUOSU	1	3.000.000	3.000.000	1	2.225.000	2.225.000	3	2.025.000	6.075.000	3	2.025.000	6.075.000	4	2.025.000	8.100.000	12	25.475.000	12	305.700.000
60	MOWEWE	ULU MOWEWE	1	3.000.000	3.000.000	1	2.225.000	2.225.000	3	2.025.000	6.075.000	3	2.025.000	6.075.000	4	2.025.000	8.100.000	12	25.475.000	12	305.700.000
61	MOWEWE	LAPANGISI	1	3.000.000	3.000.000	1	2.225.000	2.225.000	3	2.025.000	6.075.000	3	2.025.000	6.075.000	4	2.025.000	8.100.000	12	25.475.000	12	305.700.000
62	MOWEWE	SABI-SABILA	1	3.000.000	3.000.000	1	2.225.000	2.225.000	3	2.025.000	6.075.000	3	2.025.000	6.075.000	4	2.025.000	8.100.000	12	25.475.000	12	305.700.000
63	MOWEWE	LAMBO TUA	1	3.000.000	3.000.000	1	2.225.000	2.225.000	3	2.025.000	6.075.000	3	2.025.000	6.075.000	4	2.025.000	8.100.000	12	25.475.000	12	305.700.000
64	ULUIWOI	PEHANGGO	1	3.000.000	3.000.000	1	2.225.000	2.225.000	3	2.025.000	6.075.000	3	2.025.000	6.075.000	3	2.025.000	6.075.000	11	23.450.000	12	281.400.000
65	ULUIWOI	TONDOWATU	1	3.000.000	3.000.000	1	2.225.000	2.225.000	3	2.025.000	6.075.000	3	2.025.000	6.075.000	5	2.025.000	10.125.000	13	27.500.000	12	330.000.000
66	ULUIWOI	TAWANGA	1	3.000.000	3.000.000	1	2.225.000	2.225.000	3	2.025.000	6.075.000	2	2.025.000	4.050.000	5	2.025.000	10.125.000	12	25.475.000	12	305.700.000
67	ULUIWOI	UETE	1	3.000.000	3.000.000	1	2.225.000	2.225.000	3	2.025.000	6.075.000	3	2.025.000	6.075.000	4	2.025.000	8.100.000	12	25.475.000	12	305.700.000
68	ULUIWOI	UNDOLO	1	3.000.000	3.000.000	1	2.225.000	2.225.000	3	2.025.000	6.075.000	3	2.025.000	6.075.000	4	2.025.000	8.100.000	12	25.475.000	12	305.700.000
69	ULUIWOI	LALOMBAI	1	3.000.000	3.000.000	1	2.225.000	2.225.000	3	2.025.000	6.075.000	3	2.025.000	6.075.000	4	2.025.000	8.100.000	12	25.475.000	12	305.700.000
70	ULUIWOI	AMOKUNI	1	3.000.000	3.000.000	1	2.225.000	2.225.000	3	2.025.000	6.075.000	3	2.025.000	6.075.000	3	2.025.000	6.075.000	11	23.450.000	12	281.400.000
71	ULUIWOI	AMOLOLU	1	3.000.000	3.000.000	1	2.225.000	2.225.000	3	2.025.000	6.075.000	3	2.025.000	6.075.000	4	2.025.000	8.100.000	12	25.475.000	12	305.700.000
72	ULUIWOI	AUKORA	1	3.000.000	3.000.000	1	2.225.000	2.225.000	3	2.025.000	6.075.000	3	2.025.000	6.075.000	3	2.025.000	6.075.000	11	23.450.000	12	281.400.000
73	TINONDO	SOLEWATU	1	3.000.000	3.000.000	1	2.225.000	2.225.000	3	2.025.000	6.075.000	3	2.025.000	6.075.000	5	2.025.000	10.125.000	13	27.500.000	12	330.000.000
74	TINONDO	AMBAPA	1	3.000.000	3.000.000	1	2.225.000	2.225.000	3	2.025.000	6.075.000	3	2.025.000	6.075.000	5	2.025.000	10.125.000	13	27.500.000	12	330.000.000
75	TINONDO	AMERORO	1	3.000.000	3.000.000	1	2.225.000	2.225.000	3	2.025.000	6.075.000	3	2.025.000	6.075.000	6	2.025.000	12.150.000	14	29.525.000	12	354.300.000
76	TINONDO	LAMUNDE	1	3.000.000	3.000.000	1	2.225.000	2.225.000	3	2.025.000	6.075.000	3	2.025.000	6.075.000	4	2.025.000	8.100.000	12	25.475.000	12	305.700.000
77	TINONDO	TAWAROMBADAKA	1	3.000.000	3.000.000	1	2.225.000	2.225.000	3	2.025.000	6.075.000	3	2.025.000	6.075.000	4	2.025.000	8.100.000	12	25.475.000	12	305.700.000
78	TINONDO	TALATA	1	3.000.000	3.000.000	1	2.225.000	2.225.000	3	2.025.000	6.075.000	2	2.025.000	4.050.000	4	2.025.000	8.100.000	11	23.450.000	12	281.400.000

NO	KECAMATAN	DESA	KEPALA DESA			SEKRETARIS DESA			KEPALA URUSAN			KEPALA SEKSI			KEPALA DUSUN			JUMLAH KADES, SEKDES DAN PERANGKAT LAINNYA	JUMLAH SILTAP PERBULAN SETIAP DESA (Rp)	VOL. SILTAP (Bulan)	PAGU SILTAP SETIAP DESA (Rp)
			KADES PER DESA	SILTAP PERBULAN (Rp)	JUMLAH SILTAP (Rp)	SEKDES PER DESA	SILTAP PERBULAN (Rp)	JUMLAH SILTAP (Rp)	KAUR PER DESA	SILTAP PERBULAN (Rp)	JUMLAH SILTAP (Rp)	KASI PER DESA	SILTAP PERBULAN (Rp)	JUMLAH SILTAP (Rp)	KADUS PER DESA	SILTAP PERBULAN (Rp)	JUMLAH SILTAP (Rp)				
1	2	3	4	5	6 = 4 X 5	7	8	9 = 7 X 8	10	11	12 = 10 X 11	13	14	15 = 13 X 14	16	17	18 = 16 X 17	19	20	21	22 = 20 X 21
83	TINONDO	IWOIMEA	1	3.000.000	3.000.000	1	2.225.000	2.225.000	2	2.025.000	4.050.000	2	2.025.000	4.050.000	3	2.025.000	6.075.000	9	19.400.000	12	232.800.000
84	AERE	AERE	1	3.000.000	3.000.000	1	2.225.000	2.225.000	3	2.025.000	6.075.000	3	2.025.000	6.075.000	4	2.025.000	8.100.000	12	25.475.000	12	305.700.000
85	AERE	PEKOREA	1	3.000.000	3.000.000	1	2.225.000	2.225.000	3	2.025.000	6.075.000	2	2.025.000	4.050.000	4	2.025.000	8.100.000	11	23.450.000	12	281.400.000
86	AERE	IWOI MENGGURA	1	3.000.000	3.000.000	1	2.225.000	2.225.000	2	2.025.000	4.050.000	3	2.025.000	6.075.000	5	2.025.000	10.125.000	12	25.475.000	12	305.700.000
87	AERE	IWOIMEA JAYA	1	3.000.000	3.000.000	1	2.225.000	2.225.000	3	2.025.000	6.075.000	3	2.025.000	6.075.000	6	2.025.000	12.150.000	14	29.525.000	12	354.300.000
88	AERE	AWIU	1	3.000.000	3.000.000	1	2.225.000	2.225.000	2	2.025.000	4.050.000	3	2.025.000	6.075.000	5	2.025.000	10.125.000	12	25.475.000	12	305.700.000
89	AERE	ALADADIO	1	3.000.000	3.000.000	1	2.225.000	2.225.000	3	2.025.000	6.075.000	3	2.025.000	6.075.000	5	2.025.000	10.125.000	13	27.500.000	12	330.000.000
90	AERE	TINETE	1	3.000.000	3.000.000	1	2.225.000	2.225.000	2	2.025.000	4.050.000	3	2.025.000	6.075.000	5	2.025.000	10.125.000	12	25.475.000	12	305.700.000
91	AERE	TAORE	1	3.000.000	3.000.000	1	2.225.000	2.225.000	2	2.025.000	4.050.000	3	2.025.000	6.075.000	5	2.025.000	10.125.000	12	25.475.000	12	305.700.000
92	AERE	ULUNDORO	1	3.000.000	3.000.000	1	2.225.000	2.225.000	3	2.025.000	6.075.000	3	2.025.000	6.075.000	4	2.025.000	8.100.000	12	25.475.000	12	305.700.000
93	AERE	WATUWOHA	1	3.000.000	3.000.000	1	2.225.000	2.225.000	3	2.025.000	6.075.000	3	2.025.000	6.075.000	5	2.025.000	10.125.000	13	27.500.000	12	330.000.000
94	AERE	RUBIA	1	3.000.000	3.000.000	1	2.225.000	2.225.000	3	2.025.000	6.075.000	3	2.025.000	6.075.000	3	2.025.000	6.075.000	11	23.450.000	12	281.400.000
95	UEESI	UEESI	1	3.000.000	3.000.000	1	2.225.000	2.225.000	3	2.025.000	6.075.000	3	2.025.000	6.075.000	4	2.025.000	8.100.000	12	25.475.000	12	305.700.000
96	UEESI	WESINGGOTE	1	3.000.000	3.000.000	1	2.225.000	2.225.000	3	2.025.000	6.075.000	3	2.025.000	6.075.000	4	2.025.000	8.100.000	12	25.475.000	12	305.700.000
97	UEESI	KONAWENDEPIHA	1	3.000.000	3.000.000	1	2.225.000	2.225.000	3	2.025.000	6.075.000	2	2.025.000	4.050.000	4	2.025.000	8.100.000	11	23.450.000	12	281.400.000
98	UEESI	PORABUA	1	3.000.000	3.000.000	1	2.225.000	2.225.000	3	2.025.000	6.075.000	3	2.025.000	6.075.000	5	2.025.000	10.125.000	13	27.500.000	12	330.000.000
99	UEESI	WATUMENDONGA	1	3.000.000	3.000.000	1	2.225.000	2.225.000	3	2.025.000	6.075.000	3	2.025.000	6.075.000	4	2.025.000	8.100.000	12	25.475.000	12	305.700.000
100	UEESI	SILUI	1	3.000.000	3.000.000	1	2.225.000	2.225.000	3	2.025.000	6.075.000	3	2.025.000	6.075.000	4	2.025.000	8.100.000	12	25.475.000	12	305.700.000
101	UEESI	AHILULU	1	3.000.000	3.000.000	1	2.225.000	2.225.000	3	2.025.000	6.075.000	3	2.025.000	6.075.000	4	2.025.000	8.100.000	12	25.475.000	12	305.700.000
102	UEESI	ALAAHA	1	3.000.000	3.000.000	1	2.225.000	2.225.000	3	2.025.000	6.075.000	3	2.025.000	6.075.000	4	2.025.000	8.100.000	12	25.475.000	12	305.700.000
103	UEESI	LIKUWALANAPO	1	3.000.000	3.000.000	1	2.225.000	2.225.000	3	2.025.000	6.075.000	3	2.025.000	6.075.000	4	2.025.000	8.100.000	12	25.475.000	12	305.700.000
104	UEESI	TONGAUNA	1	3.000.000	3.000.000	1	2.225.000	2.225.000	3	2.025.000	6.075.000	3	2.025.000	6.075.000	4	2.025.000	8.100.000	12	25.475.000	12	305.700.000
105	UEESI	PUURAU	1	3.000.000	3.000.000	1	2.225.000	2.225.000	3	2.025.000	6.075.000	3	2.025.000	6.075.000	3	2.025.000	6.075.000	11	23.450.000	12	281.400.000
106	DANGIA	GUNUNG JAYA	1	3.000.000	3.000.000	1	2.225.000	2.225.000	3	2.025.000	6.075.000	3	2.025.000	6.075.000	6	2.025.000	12.150.000	14	29.525.000	12	354.300.000
107	DANGIA	LEMBAH SUBUR	1	3.000.000	3.000.000	1	2.225.000	2.225.000	2	2.025.000	4.050.000	3	2.025.000	6.075.000	6	2.025.000	12.150.000	13	27.500.000	12	330.000.000
108	DANGIA	DANGIA	1	3.000.000	3.000.000	1	2.225.000	2.225.000	3	2.025.000	6.075.000	3	2.025.000	6.075.000	4	2.025.000	8.100.000	12	25.475.000	12	305.700.000
109	DANGIA	LAMOSILA	1	3.000.000	3.000.000	1	2.225.000	2.225.000	2	2.025.000	4.050.000	2	2.025.000	4.050.000	4	2.025.000	8.100.000	10	21.425.000	12	257.100.000
110	DANGIA	TETEWUA	1	3.000.000	3.000.000	1	2.225.000	2.225.000	3	2.025.000	6.075.000	3	2.025.000	6.075.000	4	2.025.000	8.100.000	12	25.475.000	12	305.700.000
111	DANGIA	ANAMBADA	1	3.000.000	3.000.000	1	2.225.000	2.225.000	2	2.025.000	4.050.000	3	2.025.000	6.075.000	4	2.025.000	8.100.000	11	23.450.000	12	281.400.000
112	DANGIA	TALINDUKA	1	3.000.000	3.000.000	1	2.225.000	2.225.000	2	2.025.000	4.050.000	2	2.025.000	4.050.000	4	2.025.000	8.100.000	10	21.425.000	12	257.100.000
113	DANGIA	TETEMBUTA	1	3.000.000	3.000.000	1	2.225.000	2.225.000	2	2.025.000	4.050.000	2	2.025.000	4.050.000	4	2.025.000	8.100.000	10	21.425.000	12	257.100.000
114	DANGIA	LALONGKATEBA	1	3.000.000	3.000.000	1	2.225.000	2.225.000	2	2.025.000	4.050.000	3	2.025.000	6.075.000	4	2.025.000	8.100.000	11	23.450.000	12	281.400.000
115	DANGIA	WANDE	1	3.000.000	3.000.000	1	2.225.000	2.225.000	3	2.025.000	6.075.000	3	2.025.000	6.075.000	4	2.025.000	8.100.000	12	25.475.000	12	305.700.000
116	DANGIA	MEKAR JAYA	1	3.000.000	3.000.000	1	2.225.000	2.225.000	2	2.025.000	4.050.000	2	2.025.000	4.050.000	4	2.025.000	8.100.000	10	21.425.000	12	257.100.000
117	DANGIA	MULIA JAYA	1	3.000.000	3.000.000	1	2.225.000	2.225.000	2	2.025.000	4.050.000	3	2.025.000	6.075.000	3	2.025.000	6.075.000	10	21.425.000	12	257.100.000
JUMLAH			117	351.000.000	351.000.000	117	260.325.000	260.325.000	318	236.925.000	643.950.000	322	236.925.000	652.050.000	494	236.925.000	1.000.350.000	1.368	2.907.675.000	1.404	34.892.100.000

Keterangan :

JABATAN	SILTAP/BULAN
KADES	3.000.000
SEKDES	2.225.000
KASI/KAUR	2.025.000
KADUS	2.025.000

Plt. BUPATI KOLAKA TIMUR,

No	Nama	Jabatan	Tanda
1	LA FALA	PS SEKDA	
2	KUSRAM.M	KADIS DPMD	
3	ABD. RAHMATKABAS	Hukum	

YOSEP SAHAKA

LAMPIRAN V

PERATURAN BUPATI KOLAKA TIMUR

NOMOR : 17 TAHUN 2025

TANGGAL : 29 AGUSTUS 2025

TENTANG : PERUBAHAN ATAS PERATURAN BUPATI KOLAKA TIMUR NOMOR 36 TAHUN 2024 TENTANG TATA CARA PENYALURAN, PENGGUNAAN, PEMBAGIAN, DAN PENETAPAN RINCIAN ALOKASI DANA DESA SETIAP DESA TAHUN ANGGARAN 2025




DAFTAR RINCIAN  
ALOKASI DANA STIMULAN  
KABUPATEN KOLAKA TIMUR  
TAHUN ANGGARAN 2025

No.	Nama Kecamatan	Nama Desa	Pagu Alokasi Dana Stimulan
(1)	(2)	(3)	(4)
1	Tirawuta	Simbune	50.000.000
2	Tirawuta	Poni-Poniki	50.000.000
3	Tirawuta	Tawainalu	50.000.000
4	Tirawuta	Woiha	50.000.000
5	Tirawuta	Tasahea	50.000.000
6	Tirawuta	Lara	50.000.000
7	Tirawuta	Tumbudadio	50.000.000
8	Tirawuta	Orawa	50.000.000
9	Tirawuta	Lalingato	50.000.000
10	Tirawuta	Tirawuta	50.000.000
11	Tirawuta	Roko-roko	50.000.000
12	Tirawuta	Loka	50.000.000
13	Tirawuta	Matabondu	50.000.000
14	Tirawuta	Karemotingge	50.000.000
15	Loea	Lamoare	50.000.000
16	Loea	Iwoikondo	50.000.000
17	Loea	Peatoa	50.000.000
18	Loea	Lalowura	50.000.000
19	Loea	Mataiwoi	50.000.000
20	Loea	Teposua	50.000.000
21	Loea	Tinomu	50.000.000
22	Ladongi	Putemata	50.000.000
23	Ladongi	Lalowosula	50.000.000
24	Ladongi	Wunggoloko	50.000.000
25	Ladongi	Anggaloosi	50.000.000
26	Ladongi	Pombeyoha	50.000.000
27	Ladongi	Tongandiu	50.000.000
28	Poli Polia	Wia-Wia	50.000.000
29	Poli Polia	Pangi-Pangi	50.000.000
30	Poli Polia	Tokai	50.000.000
31	Poli Polia	Andowengga	50.000.000
32	Poli Polia	Taосу	50.000.000
33	Poli Polia	Pole Maju Jaya	50.000.000
34	Poli Polia	Polenga Jaya	50.000.000
35	Poli Polia	Wundumbite	50.000.000
36	Poli Polia	Hakambololi	50.000.000
37	Poli Polia	Inotu Mewao	50.000.000
38	Poli Polia	Puundokulo	50.000.000
39	Lambandia	Wonumbuteo	50.000.000
40	Lambandia	Mokupa	50.000.000
41	Lambandia	Penanggoosi	50.000.000
42	Lambandia	Lowa	50.000.000

No.	Nama Kecamatan	Nama Desa	Pagu Alokasi Dana Stimulan
(1)	(2)	(3)	(4)
43	Lambandia	Atolanu	50.000.000
44	Lambandia	Lere Jaya	50.000.000
45	Lambandia	Bou	50.000.000
46	Lambandia	Lambandia	50.000.000
47	Lambandia	Inotu	50.000.000
48	Lambandia	Lalolere	50.000.000
49	Lambandia	Pomborea	50.000.000
50	Lambandia	Penanggootu	50.000.000
51	Lambandia	Mondoke	50.000.000
52	Lambandia	Onemanu	50.000.000
53	Lalolae	Keisio	50.000.000
54	Lalolae	Talodo	50.000.000
55	Lalolae	Lalosingi	50.000.000
56	Lalolae	Wesalo	50.000.000
57	Mowewe	Nelombu	50.000.000
58	Mowewe	Watupute	50.000.000
59	Mowewe	Puosu	50.000.000
60	Mowewe	Ulu Mowewe	50.000.000
61	Mowewe	Lapangisi	50.000.000
62	Mowewe	Sabi-sabila	50.000.000
63	Mowewe	Lambo Tua	50.000.000
64	Uluwoi	Pehanggo	50.000.000
65	Uluwoi	Tondowatu	50.000.000
66	Uluwoi	Tawanga	50.000.000
67	Uluwoi	Uete	50.000.000
68	Uluwoi	Undolo	50.000.000
69	Uluwoi	Lalombai	50.000.000
70	Uluwoi	Amokuni	50.000.000
71	Uluwoi	Amololu	50.000.000
72	Uluwoi	Aukora	50.000.000
73	Tinondo	Solewatu	50.000.000
74	Tinondo	Ambapa	50.000.000
75	Tinondo	Ameroro	50.000.000
76	Tinondo	Lamunde	50.000.000
77	Tinondo	Tawarombadaka	50.000.000
78	Tinondo	Talata	50.000.000
79	Tinondo	Weamo	50.000.000
80	Tinondo	Tawa-tawaro	50.000.000
81	Tinondo	Singgere	50.000.000
82	Tinondo	Tutuwi	50.000.000
83	Tinondo	Iwoimea	50.000.000
84	Aere	Aere	50.000.000
85	Aere	Pekorea	50.000.000
86	Aere	Iwoi Menggura	50.000.000
87	Aere	Iwoimea Jaya	50.000.000
88	Aere	Awiu	50.000.000
89	Aere	Aladadio	50.000.000
90	Aere	Tinete	50.000.000
91	Aere	Taore	50.000.000
92	Aere	Ulundoro	50.000.000
93	Aere	Watuwoha	50.000.000
94	Aere	Rubia	50.000.000
95	Ueesi	Ueesi	50.000.000
96	Ueesi	Wesinggote	50.000.000
97	Ueesi	Konawendepiha	50.000.000
98	Ueesi	Porabua	50.000.000

No.	Nama Kecamatan	Nama Desa	Pagu Alokasi Dana Stimulan
(1)	(2)	(3)	(4)
99	Ueesi	Watumendonga	50.000.000
100	Ueesi	Silui	50.000.000
101	Ueesi	Ahilulu	50.000.000
102	Ueesi	Alaaha	50.000.000
103	Ueesi	Likuwalanapo	50.000.000
104	Ueesi	Tongauna	50.000.000
105	Ueesi	Puurau	50.000.000
106	Dangia	Gunung Jaya	50.000.000
107	Dangia	Lembah Subur	50.000.000
108	Dangia	Dangia	50.000.000
109	Dangia	Lamosila	50.000.000
110	Dangia	Tetewua	50.000.000
111	Dangia	Anambada	50.000.000
112	Dangia	Talinduka	50.000.000
113	Dangia	Tetembuta	50.000.000
114	Dangia	Lalongkateba	50.000.000
115	Dangia	Wande	50.000.000
116	Dangia	Mekar Jaya	50.000.000
117	Dangia	Mulia Jaya	50.000.000
Total			5.850.000.000

Plt. BUPATI KOLAKA TIMUR,

No	Nama	Jabatan	Stempel
1	LA FALA	PS. SEKDA	
2			
3	KUSRAM.M	KADIS.DPMMD	
4	ABD. RAHMAT	KABAG Hukum	



YOSEP SAHAKA

## LAMPIRAN VI

## PERATURAN BUPATI KOLAKA TIMUR

NOMOR : 17 TAHUN 2025

TANGGAL : 29 AGUSTUS 2025

TENTANG : PERUBAHAN ATAS PERATURAN BUPATI KOLAKA TIMUR NOMOR 36  
TAHUN 2024 TENTANG TATA CARA PENYALURAN, PENGGUNAAN,  
PEMBAGIAN, DAN PENETAPAN RINCIAN ALOKASI DANA DESA  
SETIAP DESA TAHUN ANGGARAN 2025




DAFTAR RINCIAN  
ALOKASI DANA DESA SILTAP, NON SILTAP SETIAP DESA  
DAN ALOKASI DANA STIMULAN  
KABUPATEN KOLAKA TIMUR  
TAHUN ANGGARAN 2025

No.	Nama Kecamatan	Nama Desa	Pagu ADD Setiap Desa	Pagu		
				ADD Siltap	ADD Non Siltap	Total
(1)	(2)	(3)	(4)	(5)	(6) = (4)-(5)	(7) = (4)+(5)+(6)
1	Tirawuta	Simbune	455.931.000	305.700.000	150.231.000	455.931.000
2	Tirawuta	Poni-Poniki	430.189.000	281.400.000	148.789.000	430.189.000
3	Tirawuta	Tawainalu	497.991.000	354.300.000	143.691.000	497.991.000
4	Tirawuta	Woiha	450.360.000	305.700.000	144.660.000	450.360.000
5	Tirawuta	Tasahea	476.317.000	330.000.000	146.317.000	476.317.000
6	Tirawuta	Lara	455.468.000	305.700.000	149.768.000	455.468.000
7	Tirawuta	Tumbudadio	454.330.000	305.700.000	148.630.000	454.330.000
8	Tirawuta	Orawa	503.974.000	354.300.000	149.674.000	503.974.000
9	Tirawuta	Lalingato	433.621.000	281.400.000	152.221.000	433.621.000
10	Tirawuta	Tirawuta	426.638.000	281.400.000	145.238.000	426.638.000
11	Tirawuta	Roko-roko	449.798.000	305.700.000	144.098.000	449.798.000
12	Tirawuta	Loka	406.560.000	257.100.000	149.460.000	406.560.000
13	Tirawuta	Matabondu	448.434.000	305.700.000	142.734.000	448.434.000
14	Tirawuta	Karemotingge	448.244.000	305.700.000	142.544.000	448.244.000
15	Loea	Lamoare	423.267.000	281.400.000	141.867.000	423.267.000
16	Loea	Iwoikondo	452.884.000	305.700.000	147.184.000	452.884.000
17	Loea	Peatoa	449.657.000	305.700.000	143.957.000	449.657.000
18	Loea	Lalowura	452.218.000	305.700.000	146.518.000	452.218.000
19	Loea	Mataiwoi	452.161.000	305.700.000	146.461.000	452.161.000
20	Loea	Teposua	447.096.000	305.700.000	141.396.000	447.096.000
21	Loea	Tinomu	423.778.000	281.400.000	142.378.000	423.778.000
22	Ladongi	Putemata	403.534.000	257.100.000	146.434.000	403.534.000
23	Ladongi	Lalowsula	427.842.000	281.400.000	146.442.000	427.842.000
24	Ladongi	Wunggoloko	424.705.000	281.400.000	143.305.000	424.705.000
25	Ladongi	Anggaloosi	448.983.000	305.700.000	143.283.000	448.983.000
26	Ladongi	Pombeyoha	398.278.000	257.100.000	141.178.000	398.278.000
27	Ladongi	Tongandiu	398.512.000	257.100.000	141.412.000	398.512.000
28	Poli Polia	Wia-Wia	449.992.000	305.700.000	144.292.000	449.992.000
29	Poli Polia	Pangi-Pangi	427.333.000	281.400.000	145.933.000	427.333.000
30	Poli Polia	Tokai	474.607.000	330.000.000	144.607.000	474.607.000
31	Poli Polia	Andowengga	479.633.000	330.000.000	149.633.000	479.633.000
32	Poli Polia	Taosu	451.995.000	305.700.000	146.295.000	451.995.000
33	Poli Polia	Pole Maju Jaya	422.453.000	281.400.000	141.053.000	422.453.000
34	Poli Polia	Polenga Jaya	424.564.000	281.400.000	143.164.000	424.564.000
35	Poli Polia	Wundumbite	400.774.000	257.100.000	143.674.000	400.774.000
36	Poli Polia	Hakambololi	452.406.000	305.700.000	146.706.000	452.406.000
37	Poli Polia	Inotu Mewao	446.649.000	305.700.000	140.949.000	446.649.000
38	Poli Polia	Puundokulo	452.196.000	305.700.000	146.496.000	452.196.000
39	Lambandia	Wonumbuteo	512.272.000	354.300.000	157.972.000	512.272.000
40	Lambandia	Mokupa	455.803.000	305.700.000	150.103.000	455.803.000
41	Lambandia	Penanggoosi	503.350.000	354.300.000	149.050.000	503.350.000

No.	Nama Kecamatan	Nama Desa	Pagu ADD Setiap Desa	Pagu		
				ADD Siltap	ADD Non Siltap	Total
(1)	(2)	(3)	(4)	(5)	(6) = (4)-(5)	(7) = (4)+(5)+(6)
42	Lambandia	Lowa	452.346.000	305.700.000	146.646.000	452.346.000
43	Lambandia	Atolanu	452.754.000	305.700.000	147.054.000	452.754.000
44	Lambandia	Lere Jaya	453.395.000	305.700.000	147.695.000	453.395.000
45	Lambandia	Bou	458.675.000	305.700.000	152.975.000	458.675.000
46	Lambandia	Lambandia	479.379.000	330.000.000	149.379.000	479.379.000
47	Lambandia	Inotu	423.649.000	281.400.000	142.249.000	423.649.000
48	Lambandia	Lalolere	451.134.000	305.700.000	145.434.000	451.134.000
49	Lambandia	Pomborea	426.383.000	281.400.000	144.983.000	426.383.000
50	Lambandia	Penanggootu	401.569.000	257.100.000	144.469.000	401.569.000
51	Lambandia	Mondoke	398.893.000	257.100.000	141.793.000	398.893.000
52	Lambandia	Onemanu	424.475.000	281.400.000	143.075.000	424.475.000
53	Lalolae	Keisio	480.972.000	330.000.000	150.972.000	480.972.000
54	Lalolae	Talodo	429.962.000	281.400.000	148.562.000	429.962.000
55	Lalolae	Lalosingi	449.320.000	305.700.000	143.620.000	449.320.000
56	Lalolae	Wesalo	424.589.000	281.400.000	143.189.000	424.589.000
57	Mowewe	Nelombu	432.922.000	281.400.000	151.522.000	432.922.000
58	Mowewe	Watupute	458.040.000	305.700.000	152.340.000	458.040.000
59	Mowewe	Puosu	446.618.000	305.700.000	140.918.000	446.618.000
60	Mowewe	Ulu Mowewe	454.496.000	305.700.000	148.796.000	454.496.000
61	Mowewe	Lapangisi	449.838.000	305.700.000	144.138.000	449.838.000
62	Mowewe	Sabi-sabila	450.737.000	305.700.000	145.037.000	450.737.000
63	Mowewe	Lambo Tua	447.027.000	305.700.000	141.327.000	447.027.000
64	Uluiwoi	Pehanggo	422.218.000	281.400.000	140.818.000	422.218.000
65	Uluiwoi	Tondowatu	476.061.000	330.000.000	146.061.000	476.061.000
66	Uluiwoi	Tawanga	447.388.000	305.700.000	141.688.000	447.388.000
67	Uluiwoi	Uete	451.143.000	305.700.000	145.443.000	451.143.000
68	Uluiwoi	Undolo	446.416.000	305.700.000	140.716.000	446.416.000
69	Uluiwoi	Lalombai	447.458.000	305.700.000	141.758.000	447.458.000
70	Uluiwoi	Amokuni	422.577.000	281.400.000	141.177.000	422.577.000
71	Uluiwoi	Amololu	446.075.000	305.700.000	140.375.000	446.075.000
72	Uluiwoi	Aukora	421.907.000	281.400.000	140.507.000	421.907.000
73	Tinondo	Solewatu	473.235.000	330.000.000	143.235.000	473.235.000
74	Tinondo	Ambapa	475.538.000	330.000.000	145.538.000	475.538.000
75	Tinondo	Ameroro	504.085.000	354.300.000	149.785.000	504.085.000
76	Tinondo	Lamunde	450.270.000	305.700.000	144.570.000	450.270.000
77	Tinondo	Tawarombadaka	450.267.000	305.700.000	144.567.000	450.267.000
78	Tinondo	Talata	425.933.000	281.400.000	144.533.000	425.933.000
79	Tinondo	Weamo	430.034.000	281.400.000	148.634.000	430.034.000
80	Tinondo	Tawa-tawaro	375.805.000	232.800.000	143.005.000	375.805.000
81	Tinondo	Singgere	400.749.000	257.100.000	143.649.000	400.749.000
82	Tinondo	Tutuwi	376.882.000	232.800.000	144.082.000	376.882.000
83	Tinondo	Iwoimea	375.048.000	232.800.000	142.248.000	375.048.000
84	Aere	Aere	446.005.000	305.700.000	140.305.000	446.005.000
85	Aere	Pekorea	432.940.000	281.400.000	151.540.000	432.940.000
86	Aere	Iwoi Menggura	451.957.000	305.700.000	146.257.000	451.957.000
87	Aere	Iwoimea Jaya	508.707.000	354.300.000	154.407.000	508.707.000
88	Aere	Awiau	455.566.000	305.700.000	149.866.000	455.566.000
89	Aere	Aladadio	476.922.000	330.000.000	146.922.000	476.922.000
90	Aere	Tinete	451.770.000	305.700.000	146.070.000	451.770.000
91	Aere	Taore	459.820.000	305.700.000	154.120.000	459.820.000
92	Aere	Ulundoro	449.418.000	305.700.000	143.718.000	449.418.000
93	Aere	Watuwoha	470.936.000	330.000.000	140.936.000	470.936.000
94	Aere	Rubia	422.069.000	281.400.000	140.669.000	422.069.000
95	Ueesi	Ueesi	448.583.000	305.700.000	142.883.000	448.583.000
96	Ueesi	Wesinggote	448.223.000	305.700.000	142.523.000	448.223.000
97	Ueesi	Konawendepiha	421.702.000	281.400.000	140.302.000	421.702.000

No.	Nama Kecamatan	Nama Desa	Pagu ADD Setiap Desa	Pagu		
				ADD Siltap	ADD Non Siltap	Total
(1)	(2)	(3)	(4)	(5)	(6) = (4)-(5)	(7) = (4)+(5)+(6)
98	Ueesi	Porabua	471.279.000	330.000.000	141.279.000	471.279.000
99	Ueesi	Watumendonga	445.466.000	305.700.000	139.766.000	445.466.000
100	Ueesi	Silui	448.232.000	305.700.000	142.532.000	448.232.000
101	Ueesi	Ahilulu	446.457.000	305.700.000	140.757.000	446.457.000
102	Ueesi	Alaaha	457.576.000	305.700.000	151.876.000	457.576.000
103	Ueesi	Likuwalanapo	446.876.000	305.700.000	141.176.000	446.876.000
104	Ueesi	Tongauna	448.167.000	305.700.000	142.467.000	448.167.000
105	Ueesi	Puurau	428.090.000	281.400.000	146.690.000	428.090.000
106	Dangia	Gunung Jaya	500.206.000	354.300.000	145.906.000	500.206.000
107	Dangia	Lembah Subur	485.470.000	330.000.000	155.470.000	485.470.000
108	Dangia	Dangia	448.794.000	305.700.000	143.094.000	448.794.000
109	Dangia	Lamosila	397.537.000	257.100.000	140.437.000	397.537.000
110	Dangia	Tetewua	445.190.000	305.700.000	139.490.000	445.190.000
111	Dangia	Anambada	425.035.000	281.400.000	143.635.000	425.035.000
112	Dangia	Talinduka	398.175.000	257.100.000	141.075.000	398.175.000
113	Dangia	Tetembuta	398.009.000	257.100.000	140.909.000	398.009.000
114	Dangia	Lalengkateba	425.619.000	281.400.000	144.219.000	425.619.000
115	Dangia	Wande	448.238.000	305.700.000	142.538.000	448.238.000
116	Dangia	Mekar Jaya	400.002.000	257.100.000	142.902.000	400.002.000
117	Dangia	Mulia Jaya	398.005.000	257.100.000	140.905.000	398.005.000
Total			51.868.100.000	34.892.100.000	16.976.000.000	51.868.100.000

Plt. BUPATI KOLAKA TIMUR,

No	Nama	Jabatan	Paraf
1	LA FALA	PJ. SEKDA	
2			
3	KUSRAM. M	KADIS DPMD	
4	ABD. RAHMATKABAG	Hukum	



YOSEP SAHAKA

## LAMPIRAN VII

## PERATURAN BUPATI KOLAKA TIMUR

NOMOR : 17 TAHUN 2025

TANGGAL : 29 AGUSTUS 2025

TENTANG : PERUBAHAN ATAS PERATURAN BUPATI KOLAKA TIMUR NOMOR 36  
TAHUN 2024 TENTANG TATA CARA PENYALURAN, PENGGUNAAN,  
PEMBAGIAN, DAN PENETAPAN RINCIAN ALOKASI DANA DESA  
SETIAP DESA TAHUN ANGGARAN 2025

DAFTAR RINCIAN PENYALURAN  
ALOKASI DANA DESA NON SILTAP DAN ALOKASI DANA STIMULAN SETIAP TAHAP  
TAHUN ANGGARAN 2025




No.	Nama Kecamatan	Nama Desa	Pagu ADD Non Siltap	Tahap Penyaluran		
				Tahap I (60%)	Tahap II (40%)	Total
(1)	(2)	(3)	(4)	(5)	(6)	(8) = (5)+(6)+(7)
1	Tirawuta	Simbune	150.231.000	90.138.600	60.092.400	150.231.000
2	Tirawuta	Poni-Poniki	148.789.000	89.273.400	59.515.600	148.789.000
3	Tirawuta	Tawainalu	143.691.000	86.214.600	57.476.400	143.691.000
4	Tirawuta	Woiha	144.660.000	86.796.000	57.864.000	144.660.000
5	Tirawuta	Tasahea	146.317.000	87.790.200	58.526.800	146.317.000
6	Tirawuta	Lara	149.768.000	89.860.800	59.907.200	149.768.000
7	Tirawuta	Tumbudadio	148.630.000	89.178.000	59.452.000	148.630.000
8	Tirawuta	Orawa	149.674.000	89.804.400	59.869.600	149.674.000
9	Tirawuta	Lalingato	152.221.000	91.332.600	60.888.400	152.221.000
10	Tirawuta	Tirawuta	145.238.000	87.142.800	58.095.200	145.238.000
11	Tirawuta	Roko-roko	144.098.000	86.458.800	57.639.200	144.098.000
12	Tirawuta	Loka	149.460.000	89.676.000	59.784.000	149.460.000
13	Tirawuta	Matabondu	142.734.000	85.640.400	57.093.600	142.734.000
14	Tirawuta	Karemotingge	142.544.000	85.526.400	57.017.600	142.544.000
15	Loea	Lamoare	141.867.000	85.120.200	56.746.800	141.867.000
16	Loea	Iwoikondo	147.184.000	88.310.400	58.873.600	147.184.000
17	Loea	Peatoa	143.957.000	86.374.200	57.582.800	143.957.000
18	Loea	Lalowura	146.518.000	87.910.800	58.607.200	146.518.000
19	Loea	Mataiwoi	146.461.000	87.876.600	58.584.400	146.461.000
20	Loea	Teposua	141.396.000	84.837.600	56.558.400	141.396.000
21	Loea	Tinomu	142.378.000	85.426.800	56.951.200	142.378.000
22	Ladongi	Putemata	146.434.000	87.860.400	58.573.600	146.434.000
23	Ladongi	Lalowosula	146.442.000	87.865.200	58.576.800	146.442.000
24	Ladongi	Wunggoloko	143.305.000	85.983.000	57.322.000	143.305.000
25	Ladongi	Anggaloosi	143.283.000	85.969.800	57.313.200	143.283.000
26	Ladongi	Pombeyoha	141.178.000	84.706.800	56.471.200	141.178.000
27	Ladongi	Tongandiu	141.412.000	84.847.200	56.564.800	141.412.000
28	Poli Polia	Wia-Wia	144.292.000	86.575.200	57.716.800	144.292.000
29	Poli Polia	Pangi-Pangi	145.933.000	87.559.800	58.373.200	145.933.000
30	Poli Polia	Tokai	144.607.000	86.764.200	57.842.800	144.607.000
31	Poli Polia	Andowengga	149.633.000	89.779.800	59.853.200	149.633.000
32	Poli Polia	Taosu	146.295.000	87.777.000	58.518.000	146.295.000
33	Poli Polia	Pole Maju Jaya	141.053.000	84.631.800	56.421.200	141.053.000
34	Poli Polia	Polenga Jaya	143.164.000	85.898.400	57.265.600	143.164.000
35	Poli Polia	Wundumbite	143.674.000	86.204.400	57.469.600	143.674.000
36	Poli Polia	Hakambololi	146.706.000	88.023.600	58.682.400	146.706.000
37	Poli Polia	Inotu Mewao	140.949.000	84.569.400	56.379.600	140.949.000
38	Poli Polia	Puundokulo	146.496.000	87.897.600	58.598.400	146.496.000
39	Lambandia	Wonumbuteo	157.972.000	94.783.200	63.188.800	157.972.000
40	Lambandia	Mokupa	150.103.000	90.061.800	60.041.200	150.103.000
41	Lambandia	Penangoosi	149.050.000	89.430.000	59.620.000	149.050.000
42	Lambandia	Lowa	146.646.000	87.987.600	58.658.400	146.646.000
43	Lambandia	Atolanu	147.054.000	88.232.400	58.821.600	147.054.000
44	Lambandia	Lere Jaya	147.695.000	88.617.000	59.078.000	147.695.000
45	Lambandia	Bou	152.975.000	91.785.000	61.190.000	152.975.000
46	Lambandia	Lambandia	149.379.000	89.627.400	59.751.600	149.379.000
47	Lambandia	Inotu	142.249.000	85.349.400	56.899.600	142.249.000
48	Lambandia	Lalolere	145.434.000	87.260.400	58.173.600	145.434.000
49	Lambandia	Pomborea	144.983.000	86.989.800	57.993.200	144.983.000
50	Lambandia	Penangootu	144.469.000	86.681.400	57.787.600	144.469.000
51	Lambandia	Mondoke	141.793.000	85.075.800	56.717.200	141.793.000

No.	Nama Kecamatan	Nama Desa	Pagu ADD Non Siltap	Tahap Penyaluran		
				Tahap I (60%)	Tahap II (40%)	Total
(1)	(2)	(3)	(4)	(5)	(6)	(8) = (5)+(6)+(7)
52	Lambandia	Onemanu	143.075.000	85.845.000	57.230.000	143.075.000
53	Lalolae	Keisio	150.972.000	90.583.200	60.388.800	150.972.000
54	Lalolae	Talodo	148.562.000	89.137.200	59.424.800	148.562.000
55	Lalolae	Lalosingi	143.620.000	86.172.000	57.448.000	143.620.000
56	Lalolae	Wesalo	143.189.000	85.913.400	57.275.600	143.189.000
57	Mowewe	Nelombu	151.522.000	90.913.200	60.608.800	151.522.000
58	Mowewe	Watupute	152.340.000	91.404.000	60.936.000	152.340.000
59	Mowewe	Puosu	140.918.000	84.550.800	56.367.200	140.918.000
60	Mowewe	Ulu Mowewe	148.796.000	89.277.600	59.518.400	148.796.000
61	Mowewe	Lapangisi	144.138.000	86.482.800	57.655.200	144.138.000
62	Mowewe	Sabi-sabila	145.037.000	87.022.200	58.014.800	145.037.000
63	Mowewe	Lambo Tua	141.327.000	84.796.200	56.530.800	141.327.000
64	Uluiwoi	Pehanggo	140.818.000	84.490.800	56.327.200	140.818.000
65	Uluiwoi	Tondowatu	146.061.000	87.636.600	58.424.400	146.061.000
66	Uluiwoi	Tawanga	141.688.000	85.012.800	56.675.200	141.688.000
67	Uluiwoi	Uete	145.443.000	87.265.800	58.177.200	145.443.000
68	Uluiwoi	Undolo	140.716.000	84.429.600	56.286.400	140.716.000
69	Uluiwoi	Lalombai	141.758.000	85.054.800	56.703.200	141.758.000
70	Uluiwoi	Amokuni	141.177.000	84.706.200	56.470.800	141.177.000
71	Uluiwoi	Amololu	140.375.000	84.225.000	56.150.000	140.375.000
72	Uluiwoi	Aukora	140.507.000	84.304.200	56.202.800	140.507.000
73	Tinondo	Solewatu	143.235.000	85.941.000	57.294.000	143.235.000
74	Tinondo	Ambapa	145.538.000	87.322.800	58.215.200	145.538.000
75	Tinondo	Ameroro	149.785.000	89.871.000	59.914.000	149.785.000
76	Tinondo	Lamunde	144.570.000	86.742.000	57.828.000	144.570.000
77	Tinondo	Tawarombadaka	144.567.000	86.740.200	57.826.800	144.567.000
78	Tinondo	Talata	144.533.000	86.719.800	57.813.200	144.533.000
79	Tinondo	Weamo	148.634.000	89.180.400	59.453.600	148.634.000
80	Tinondo	Tawa-tawaro	143.005.000	85.803.000	57.202.000	143.005.000
81	Tinondo	Singgere	143.649.000	86.189.400	57.459.600	143.649.000
82	Tinondo	Tutuwi	144.082.000	86.449.200	57.632.800	144.082.000
83	Tinondo	Iwoimea	142.248.000	85.348.800	56.899.200	142.248.000
84	Aere	Aere	140.305.000	84.183.000	56.122.000	140.305.000
85	Aere	Pekorea	151.540.000	90.924.000	60.616.000	151.540.000
86	Aere	Iwoi Menggura	146.257.000	87.754.200	58.502.800	146.257.000
87	Aere	Iwoimea Jaya	154.407.000	92.644.200	61.762.800	154.407.000
88	Aere	Awiau	149.866.000	89.919.600	59.946.400	149.866.000
89	Aere	Aladadio	146.922.000	88.153.200	58.768.800	146.922.000
90	Aere	Tinete	146.070.000	87.642.000	58.428.000	146.070.000
91	Aere	Taore	154.120.000	92.472.000	61.648.000	154.120.000
92	Aere	Ulundoro	143.718.000	86.230.800	57.487.200	143.718.000
93	Aere	Watuwoha	140.936.000	84.561.600	56.374.400	140.936.000
94	Aere	Rubia	140.669.000	84.401.400	56.267.600	140.669.000
95	Ueesi	Ueesi	142.883.000	85.729.800	57.153.200	142.883.000
96	Ueesi	Wesinggote	142.523.000	85.513.800	57.009.200	142.523.000
97	Ueesi	Konawendepiha	140.302.000	84.181.200	56.120.800	140.302.000
98	Ueesi	Porabua	141.279.000	84.767.400	56.511.600	141.279.000
99	Ueesi	Watumendonga	139.766.000	83.859.600	55.906.400	139.766.000
100	Ueesi	Silui	142.532.000	85.519.200	57.012.800	142.532.000
101	Ueesi	Ahilulu	140.757.000	84.454.200	56.302.800	140.757.000
102	Ueesi	Alaaha	151.876.000	91.125.600	60.750.400	151.876.000
103	Ueesi	Likuwalanapo	141.176.000	84.705.600	56.470.400	141.176.000
104	Ueesi	Tongauna	142.467.000	85.480.200	56.986.800	142.467.000
105	Ueesi	Puurau	146.690.000	88.014.000	58.676.000	146.690.000
106	Dangia	Gunung Jaya	145.906.000	87.543.600	58.362.400	145.906.000
107	Dangia	Lembah Subur	155.470.000	93.282.000	62.188.000	155.470.000
108	Dangia	Dangia	143.094.000	85.856.400	57.237.600	143.094.000
109	Dangia	Lamosila	140.437.000	84.262.200	56.174.800	140.437.000
110	Dangia	Tetewua	139.490.000	83.694.000	55.796.000	139.490.000
111	Dangia	Anambada	143.635.000	86.181.000	57.454.000	143.635.000
112	Dangia	Talinduka	141.075.000	84.645.000	56.430.000	141.075.000
113	Dangia	Tetembuta	140.909.000	84.545.400	56.363.600	140.909.000
114	Dangia	Lalongkateba	144.219.000	86.531.400	57.687.600	144.219.000
115	Dangia	Wande	142.538.000	85.522.800	57.015.200	142.538.000

No.	Nama Kecamatan	Nama Desa	Pagu ADD Non Siltap	Tahap Penyaluran		
				Tahap I (60%)	Tahap II (40%)	Total
(1)	(2)	(3)	(4)	(5)	(6)	(8) = (5)+(6)+(7)
116	Dangia	Mekar Jaya	142.902.000	85.741.200	57.160.800	142.902.000
117	Dangia	Mulia Jaya	140.905.000	84.543.000	56.362.000	140.905.000
Total			16.976.000.000	10.185.600.000	6.790.400.000	16.976.000.000

Pt. BUPATI KOLAKA TIMUR,

Pemerintah Kabupaten Kolaka Timur

No.	Nama	Jabatan	Paraf
1	LA FALA	PJ. SEKDA	
2			
3	KUSRAM. M	KADIS DPMD	
4	ABD. RAHMAT	KABAG Hukum	



YOSEP SAHAKA

LAMPIRAN VIII  
 PERATURAN BUPATI KOLAKA TIMUR  
 NOMOR : 17 TAHUN 2025  
 TANGGAL : 29 AGUSTUS 2025  
 TENTANG : PERUBAHAN ATAS PERATURAN BUPATI KOLAKA TIMUR NOMOR 36  
 PEMBAGIAN, DAN PENETAPAN RINCIAN ALOKASI DANA DESA  
 SETIAP DESA TAHUN ANGGARAN 2025

CONTOH SURAT KUASA



PEMERINTAH DESA .....  
 KECAMATAN .....  
 KABUPATEN KOLAKA TIMUR  
 Jl..... Desa.....

SURAT KUASA PEMINDAHBUKUAN

Nomor : 400.10.2.4/

Yang bertanda tangan dibawah ini :

1. Nama : .....  
 Jabatan : Kepala Desa .....  
 Alamat : .....
2. Nama : .....  
 Jabatan : Kepala Urusan Keaungan Desa .....  
 Alamat : .....

Bertindak untuk dan atas nama Desa ..... Sesuai SK Pengangkatan Kepala Desa No. ....  
 Tanggal ..... SK Pengangkatan Perangkat Desa No ..... Tanggal ..... Selanjutnya di sebut  
 sebagai Pemberi Kuasa.

Dengan ini memberikan kuasa kepada :

Nama : PT. Bank .....  
 Alamat : .....

Selanjutnya di sebut sebagai Penerima Kuasa.

untuk melakukan pendebitan pembayaran Penghasilan tetap (siltap) Kepala Desa dan Perangkat  
 Desa ..... dari Rekening Kas Desa ..... selanjutnya memindahbukuan ke  
 rekening kepala desa dan perangkat desa sesuai daftar pembayaran siltap yang disampaikan oleh  
 Pemerintah Desa ..... pada setiap bulannya. Daftar Rekening Siltap Kepala Desa dan Perangkat  
 Desa Terlampir.

Surat Kuasa ini berlaku tahun anggaran 2025.

PEMBERI KUASA,  
 Pemerintah Desa .....

materai  
 10000

1. ....  
 Kepala Desa.....
2. ....  
 Kepala Urusan Keuangan Desa .....

..... 2025  
 PENERIMA KUASA,  
 PT. BPD Sulawesi Tenggara  
 Cabang Ladongi

TAUFIQ AKBAR  
 Pemimpin

Plt. BUPATI KOLAKA TIMUR,

YOSEP SAHAKA

PARAF KOORDINASI			
No.	Nama	Jabatan	Paraf
1	LA FALA	Pj. SEKDA	
2			
3	KUSNATI .M	KADIS OPMD	
4	ABD. RAHMAT	KABAG Hukum	

LAMPIRAN IX

PERATURAN BUPATI KOLAKA TIMUR

NOMOR : 17 TAHUN 2025

TANGGAL : 29 AGUSTUS 2025

TENTANG : PERUBAHAN ATAS PERATURAN BUPATI KOLAKA TIMUR NOMOR 36  
PEMBAGIAN, DAN PENETAPAN RINCIAN ALOKASI DANA DESA  
SETIAP DESA TAHUN ANGGARAN 2025

Contoh Form:

DAFTAR REKENING PENGHASILAN TETAP  
KEPALA DESA DAN PERANGKAT DESA

DESA : .....

KECAMATAN : .....

NO	NAMA SESUAI SK	NIK	JABATAN	NO. REKENING	NAMA BANK	NAMA REKENING	KETERANGAN
1	2	3	4	5	6	7	8
1			Kepala Desa				
2			Sekretaris Desa				
3			Kaur Perencanaan				
4			Kaur Keuangan				
5			Kaur Tata Usaha dan Umum				
6			Ka.Seksi Kesejahteraan				
7			Ka.Pemerintahan				
8			Ka. Seksi Pelayanan				
9			Ka. Dusun I				
10			Ka. Dusun II				
11			Ka. Dusun III				
12			Ka. Dusun IV				
13			Ka. Dusun V				
14			Ka. Dusun VI				

Telah Diverifikasi Oleh:  
Kepala Bidang Pemerintahan Desa  
DPMD Kab. Kolaka Timur

NIP. ....




Mengetahui:  
Kepala Desa .....

..... 2025  
Dibuat Oleh  
Kepala Urusan Keuangan Desa.....

Pt. BUPATI KOLAKA TIMUR,

YOSEP SAHAKA

DAFTAR KOORDINASI

No	Nama	Jabatan	Paraf
1	LA FALA	PJ SEKDA	
2			
3	KUSRAM.M	KADIS DPMD	
4	Ad. Dabul	g. H. H.	

LAMPIRAN X

PERATURAN BUPATI KOLAKA TIMUR

NOMOR : 17 TAHUN 2025

TANGGAL : 29 AGUSTUS 2025

TENTANG : PERUBAHAN ATAS PERATURAN BUPATI KOLAKA TIMUR NOMOR 36  
PEMBAGIAN, DAN PENETAPAN RINCIAN ALOKASI DANA DESA  
SETIAP DESA TAHUN ANGGARAN 2025

Contoh Form:

DAFTAR RINCIAN PENYALURAN  
PENGHASILAN TETAP (SILTAP) APARATUR PEMERINTAH DESA  
TAHUN ANGGARAN 2025

DESA :

KECAMATAN :

Bulan :

NO	NAMA SESUAI SK	NIK	NO. SK PENGANGKATAN KADES/PERANGKAT DESA	TANGGAL SK	JABATAN	BESAR SILTAP (Rp)	VOLEME SILTAP (Bulan)	TOTAL (Rp)	KETERANGAN
1	2	3	4	5	6	7	8	9=(7 x 8)	10
1	A	7411 xxxxxxxxxxxx		dd/mm/yyyy	Kepala Desa	3.000.000	3	9.000.000	
2	B	7411 xxxxxxxxxxxx		dd/mm/yyyy	Sekretaris Desa	2.225.000	3	6.675.000	
3	C	7411 xxxxxxxxxxxx		dd/mm/yyyy	Kaur Perencanaan	2.025.000	3	6.075.000	
4	D	7411 xxxxxxxxxxxx		dd/mm/yyyy	Kaur Keuangan	2.025.000	3	6.075.000	
5	E	7411 xxxxxxxxxxxx		dd/mm/yyyy	Kaur Tata Usaha dan Umum	2.025.000	3	6.075.000	
6	F	7411 xxxxxxxxxxxx		dd/mm/yyyy	Ka.Seksi Kesejahteraan	2.025.000	3	6.075.000	
7	G	7411 xxxxxxxxxxxx		dd/mm/yyyy	Ka.Pemerintahan	2.025.000	3	6.075.000	
8	H	7411 xxxxxxxxxxxx		dd/mm/yyyy	Ka. Seksi Pelayanan	2.025.000	3	6.075.000	
9	I	7411 xxxxxxxxxxxx		dd/mm/yyyy	Ka. Dusun I	2.025.000	3	6.075.000	
10	J	7411 xxxxxxxxxxxx		dd/mm/yyyy	Ka. Dusun II	2.025.000	3	6.075.000	
11	K	7411 xxxxxxxxxxxx		dd/mm/yyyy	Ka. Dusun III	2.025.000	3	6.075.000	
12	L	7411 xxxxxxxxxxxx		dd/mm/yyyy	Ka. Dusun IV	2.025.000	3	6.075.000	
13	M	7411 xxxxxxxxxxxx		dd/mm/yyyy	Ka. Dusun V	2.025.000	3	6.075.000	
14	N	7411 xxxxxxxxxxxx		dd/mm/yyyy	Ka. Dusun VI	2.025.000	3	6.075.000	
<b>JUMLAH</b>						<b>29.525.000</b>		<b>88.575.000</b>	

Disetujui Oleh  
Kepala Desa .....

..... 2025  
Dibuat Oleh  
Kepala Urusan Keuangan Desa.....

Plt. BUPATI KOLAKA TIMUR,

No	Nama	Jabatan	Tanda Tangan
1	LA FALA	PJ.SEKDA	
2	KUSRAM.M	KADIS DPMD	
3	ABD. RAHMAT	KABAG HUKUM	

YOSEP SAHAKA

LAMPIRAN XI  
 PERATURAN BUPATI KOLAKA TIMUR  
 NOMOR : 17 TAHUN 2025  
 TANGGAL : 29, AGUSTUS 2025  
 TENTANG : PERUBAHAN ATAS PERATURAN BUPATI KOLAKA TIMUR NOMOR 36  
 PEMBAGIAN, DAN PENETAPAN RINCIAN ALOKASI DANA DESA  
 SETIAP DESA TAHUN ANGGARAN 2025

Contoh Form:

DAFTAR RINCIAN PEMBAYARAN SILTAP APARATUR PEMERINTAH DESA  
 TAHUN ANGGARAN 2025

DESA :  
 KECAMATAN :

BULAN :

NO	NAMA SESUAI SK	JABATAN	BESAR SILTAP BRUTO (Rp)	PAJAK pph PASAL 21 (Rp)	TUNJANGAN BPJS KESEHATAN (Rp)	SILTAP NETTO (Rp)	NOMOR REKENING SILTAP	STARUS PEMBAYARAN	KETERANGAN
1	2	4	5	6	7	8=(5-6-7)	9=7-8	10	11
1	A	Kepala Desa	3.000.000	150.000	27.106	2.822.894	222 xxxxxxxxxx	Dibayarkan	ASN Gol. III/a
2	B	Sekretaris Desa	2.225.000		27.106	2.197.894		Dibayarkan	
3	C	Kaur Perencanaan	2.025.000		27.106	1.997.894		Tidak Dibayarkan	Diberhentikan
4	D	Kaur Keuangan	2.025.000		27.106	1.997.894		Dibayarkan	
5	E	Kaur Tata Usaha dan Umum	2.025.000		27.106	1.997.894		Ditunda	Tidak aktif
6	F	Ka.Seksi Kesejahteraan	2.025.000		27.106	1.997.894		Dibayarkan	
7	G	Ka.Pemerintahan	2.025.000		27.106	1.997.894		Ditunda	Belum ada rek. Siltap
8	H	Ka. Seksi Pelayanan	2.025.000		27.106	1.997.894		Dibayarkan	
9	I	Ka. Dusun I	2.025.000		27.106	1.997.894		Dibayarkan	
10	J	Ka. Dusun II	2.025.000		27.106	1.997.894		Dibayarkan	
11	K	Ka. Dusun III	2.025.000		27.106	1.997.894		Dibayarkan	
12	L	Ka. Dusun IV	2.025.000		27.106	1.997.894		Dibayarkan	
13	M	Ka. Dusun V	2.025.000		27.106	1.997.894		Dibayarkan	
14	N	Ka. Dusun VI	2.025.000		27.106	1.997.894		Tidak Dibayarkan	Diberhentikan
JUMLAH			29.525.000	150.000	379.484	28.995.516			

Disetujui Oleh  
 Kepala Desa .....

..... 2025  
 Dibuat Oleh  
 Kepala Urusan Keuangan Desa.....

PARAF KOORDINATOR  
 LA FALA PJ SEKDA  
 KUSRAM.M KADIS DPMD  
 ABD. RAHMAT KABAS HUKUM

Plt. BUPATI KOLAKA TIMUR,

YOSEP SAHAKA

LAMPIRAN XII

PERATURAN BUPATI KOLAKA TIMUR

NOMOR : 17 TAHUN 2025

TANGGAL : 29 AGUSTUS 2025

TENTANG : PERUBAHAN ATAS PERATURAN BUPATI KOLAKA TIMUR NOMOR 36  
PEMBAGIAN, DAN PENETAPAN RINCIAN ALOKASI DANA DESA  
SETIAP DESA TAHUN ANGGARAN 2025

Contoh Form:

DAFTAR REALISASI PEMABAYAN SILTAP APARATUR PEMERINTAH DESA  
TAHUN ANGGARAN 2025

DESA :  
KECAMATAN :

BULAN : 2025

NO	NAMA SESUAI SK	JABATAN	BESAR SILTAP BRUTO (Rp)	PAJAK pph PASAL 21	TUNJANGAN BPJS KESEHATAN (Rp)	SILTAP YANG DITERIMA (Rp)	TANDA TANGAN (Rp)	KETARANGAN
1	2	4	5	6	7	8 = (5-6-7)	8	9
1	A	Kepala Desa	3.000.000	150.000	27.106	2.822.894		ASN Gol. III/a
2	B	Sekretaris Desa	2.225.000		27.106	2.197.894		
3	C	Kaur Perencanaan	2.025.000		27.106	1.997.894		
4	D	Kaur Keuangan	2.025.000		27.106	1.997.894		
5	E	Kaur Tata Usaha dan Umum	2.025.000		27.106	1.997.894		
6	F	Ka.Seksi Kesejahteraan	2.025.000		27.106	1.997.894		
7	G	Ka.Pemerintahan	2.025.000		27.106	1.997.894		
8	H	Ka. Seksi Pelayanan	2.025.000		27.106	1.997.894		
9	I	Ka. Dusun I	2.025.000		27.106	1.997.894		
10	J	Ka. Dusun II	2.025.000		27.106	1.997.894		
11	K	Ka. Dusun III	2.025.000		27.106	1.997.894		
12	L	Ka. Dusun IV	2.025.000		27.106	1.997.894		
13	M	Ka. Dusun V	2.025.000		27.106	1.997.894		
14	N	Ka. Dusun VI	2.025.000		27.106	1.997.894		
JUMLAH			29.525.000	150.000	379.484	28.995.516		

Disetujui Oleh  
Kepala Desa .....

Dibuat Oleh  
Kepala Urusan Keuangan Desa.....

Plt. BUPATI KOLAKA TIMUR,

LAFALA PJ SEKDA

KUSRAM -M KADIS DPMD

ABD. RAHMAT KABAG Hukum

YOSEP SAHAKA

LAMPIRAN XIII

PERATURAN BUPATI KOLAKA TIMUR

NOMOR : 17 TAHUN 2025

TANGGAL : 24 AGUSTUS 2025

TENTANG : PERUBAHAN ATAS PERATURAN BUPATI KOLAKA TIMUR NOMOR 36  
PEMBAGIAN, DAN PENETAPAN RINCIAN ALOKASI DANA DESA  
SETIAP DESA TAHUN ANGGARAN 2025

Contoh Form:

REKAPITULASI PENYALURAN ADD SILTAP  
TAHUN ANGGARAN 2025

Penyaluran ADD Siltap Bulan Januari Sampai Dengan April  
Desa .....

NO	BULAN SALUR SILTAP	SILTAP BRUTO (Rp)	POTONGAN IURAN BPJS KESEHATAN (Rp)	SILTAP NETTO (Rp)	KETERANGAN
1	2	3	4	5 = (3-4)	6
1	Januari	24.800.000	379.484	24.420.516	
2	Februari	24.800.000	379.484	24.420.516	
3	Maret	24.800.000	379.484	24.420.516	
4	April	24.800.000	379.484	24.420.516	
	Jumlah	99.200.000	1.517.936	97.682.064	

Disetujui Oleh  
Kepala Desa .....

..... 2025  
Dibuat Oleh  
Kepala Urusan Keuangan Desa.....

Plt. BUPATI KOLAKA TIMUR,

LA FALA PJ SEKDA  
KUSRAM. M KADIS DPMD  
ABD. RAHMAT KABAG Hukum



YOSEP SAHAKA