



**BUPATI MEMPAWAH**  
**PROVINSI KALIMANTAN BARAT**

**PERATURAN BUPATI MEMPAWAH**  
**NOMOR 7 TAHUN 2023**

**TENTANG**





**PETA BATAS DESA SUNGAI KUNYIT LAUT**  
**KECAMATAN SUNGAI KUNYIT KABUPATEN MEMPAWAH**

**DENGAN RAHMAT TUHAN YANG MAHA ESA**





**BUPATI MEMPAWAH,**

- Menimbang :**
- a. bahwa sesuai dengan ketentuan Pasal 9 ayat (3) dan ayat (4) Peraturan Menteri Dalam Negeri Nomor 45 Tahun 2016 tentang Pedoman Penetapan dan Penegasan Batas Desa, perlu ditetapkan Peta Batas Desa Sungai Kunyit Laut Kecamatan Sungai Kunyit Kabupaten Mempawah;
  - b. bahwa berdasarkan pertimbangan sebagaimana dimaksud dalam huruf a, perlu menetapkan Peraturan Bupati tentang Peta Batas Desa Sungai Kunyit Laut Kecamatan Sungai Kunyit Kabupaten Mempawah;

- Mengingat:**
1. Undang-Undang Nomor 27 Tahun 1959 tentang Penetapan Undang-Undang Darurat Nomor 3 Tahun 1953 tentang Perpanjangan Pembentukan Daerah Tingkat II di Kalimantan (Lembaran Negara Republik Indonesia Tahun 1953 Nomor 9, Tambahan Lembaran Negara Republik Indonesia Nomor 352) sebagai Undang-Undang (Lembaran Negara Republik Indonesia Tahun 1959 Nomor 72, Tambahan Lembaran Negara Republik Indonesia Nomor 1820);
  2. Undang-Undang Nomor 12 Tahun 2011 tentang Pembentukan Peraturan Perundang-undangan (Lembaran Negara Republik Indonesia Tahun 2011 Nomor 82, Tambahan Lembaran Negara Republik Indonesia Nomor 5234) sebagaimana telah diubah beberapa kali terakhir dengan Undang-Undang Nomor 13 Tahun 2022 (Lembaran Negara Republik Indonesia Tahun 2022 Nomor 143, Tambahan Lembaran Negara Republik Indonesia Nomor 6801);

KABAG HUKUM	PERANGKAT DAERAH PEMERKARSA	ASISTEN TATA PRAJA	SEKDA
			

3. Undang-Undang Nomor 6 Tahun 2014 tentang Desa (Lembaran Negara Republik Indonesia Tahun 2014 Nomor 7, Tambahan Lembaran Negara Republik Indonesia Nomor 5495) sebagaimana telah diubah dengan Undang-Undang Nomor 11 Tahun 2020 tentang Cipta Kerja (Lembaran Negara Republik Indonesia Tahun 2020 Nomor 245, Tambahan Lembaran Negara Republik Indonesia Nomor 6573);
4. Undang-Undang Nomor 23 Tahun 2014 tentang Pemerintahan Daerah (Lembaran Negara Republik Indonesia Tahun 2014 Nomor 244, Tambahan Lembaran Negara Republik Indonesia Nomor 5587) sebagaimana telah diubah beberapa kali terakhir dengan Undang-Undang Nomor 1 Tahun 2022 tentang Hubungan Keuangan Antara Pemerintah Pusat dan Pemerintah Daerah (Lembaran Negara Republik Indonesia Tahun 2022 Nomor 4, Tambahan Lembaran Negara Republik Indonesia Nomor 6757);
5. Peraturan Pemerintah Nomor 43 Tahun 2014 tentang Peraturan Pelaksanaan Undang-Undang Nomor 6 Tahun 2014 tentang Desa (Lembaran Negara Republik Indonesia Tahun 2014 Nomor 113, Tambahan Lembaran Negara Republik Indonesia Nomor 5539) sebagaimana telah diubah beberapa kali terakhir dengan Peraturan Pemerintah Nomor 11 Tahun 2019 (Lembaran Negara Republik Indonesia Tahun 2019 Nomor 41, Tambahan Lembaran Negara Republik Indonesia Nomor 6321);
6. Peraturan Pemerintah Nomor 58 Tahun 2014 tentang Perubahan Nama Kabupaten Pontianak Menjadi Kabupaten Mempawah Di Provinsi Kalimantan Barat (Lembaran Negara Republik Indonesia Tahun 2014 Nomor 166, Tambahan Lembaran Negara Republik Indonesia Nomor 5556);
7. Peraturan Pemerintah Nomor 17 Tahun 2018 tentang Kecamatan (Lembaran Negara Republik Indonesia Tahun 2018 Nomor 73, Tambahan Lembaran Negara Republik Indonesia Nomor 6206);
8. Peraturan Menteri Dalam Negeri Nomor 111 Tahun 2014 tentang Pedoman Teknis Peraturan di Desa (Berita Negara Republik Indonesia Tahun 2014 Nomor 2091);
9. Peraturan Menteri Dalam Negeri Nomor 80 Tahun 2015 tentang Pembentukan Produk Hukum Daerah (Berita Negara Republik Indonesia Tahun 2015 Nomor 2036) sebagaimana telah diubah dengan Peraturan Menteri Dalam Negeri Nomor 120 Tahun 2018 (Berita Negara Republik Indonesia Tahun 2018 Nomor 157);

KABAG HUKUM	PERANGKAT DAERAH PEMERKARSA	ASISTEN TATA PRAJA	SEKDA
			

10. Peraturan Menteri Dalam Negeri Nomor 45 Tahun 2016 tentang Pedoman Penetapan dan Penegasan Batas Desa (Berita Negara Republik Indonesia Tahun 2016 Nomor 1038);
11. Peraturan Menteri Dalam Negeri Nomor 110 Tahun 2016 tentang Badan Permusyawaratan Desa (Berita Negara Republik Indonesia Tahun 2017 Nomor 89);
12. Peraturan Menteri Dalam Negeri Nomor 58 Tahun 2021 tentang Kode, Data Wilayah Administrasi Pemerintahan dan Pulau (Berita Negara Republik Indonesia Tahun 2021 Nomor 1391);
13. Peraturan Menteri Dalam Negeri Nomor 141 Tahun 2017 tentang Penegasan Batas Daerah (Berita Negara Republik Indonesia Tahun 2018 Nomor 79).

**MEMUTUSKAN :**





**Menetapkan : PERATURAN BUPATI TENTANG PETA BATAS DESA SUNGAI KUNYIT LAUT KECAMATAN SUNGAI KUNYIT KABUPATEN MEMPAWAH.**

**BABI  
KETENTUAN UMUM**

**Pasal 1**

Dalam Peraturan Bupati ini yang dimaksud dengan:

1. Bupati adalah Bupati Mempawah.
2. Kecamatan Sungai Kunyit adalah Kecamatan Sungai Kunyit Kabupaten Mempawah
3. Desa adalah Desa Sungai Kunyit Laut Kecamatan Sungai Kunyit Kabupaten Mempawah.
4. Kode Wilayah Administrasi Pemerintahan adalah identitas wilayah administrasi pemerintahan, yang memuat angka yang merepresentasikan wilayah administrasi pemerintahan daerah provinsi, daerah kabupaten/kota, Kecamatan atau yang disebut dengan nama lain, Desa atau yang disebut dengan nama lain dan Kelurahan seluruh Indonesia.
5. Batas adalah tanda pemisah antara Desa yang bersebelahan baik berupa batas alam maupun batas buatan.
6. Batas Alam adalah unsur-unsur alami seperti gunung, sungai pantai, danau dan sebagainya, yang dinyatakan atau ditetapkan sebagai pantai, danau dan sebagainya, yang dinyatakan atau ditetapkan sebagai batas Desa.
7. Batas Buatan adalah unsur-unsur buatan manusia seperti pilar batas, jalan, rel kereta api, saluran irigasi dan sebagainya yang dinyatakan atau ditetapkan sebagai batas Desa.

KABAG HUKUM	PERANGKAT DAERAH PEMERKARSA	ASISTEN TATA PRAJA	SEKDA
			

8. Batas Desa adalah pembatas wilayah administrasi pemerintahan antar Desa yang merupakan rangkaian titik-titik koordinat yang berada pada permukaan bumi dapat berupa tanda-tanda alam seperti igir/punggung gunung/pegunungan (watershed), median sungai dan/atau unsur buatan dilapangan yang dituangkan dalam bentuk peta.
9. Peta Batas Desa adalah peta yang menyajikan semua unsur batas dan unsur lainnya, seperti pilar batas, garis batas, toponimi perairan dan transportasi.
10. Luas Wilayah Desa adalah daerah yang tercakup dalam kekuasaan teritorial sebuah desa baik itu wilayah daratan maupun perairan yang di dalamnya diberlakukan yurisdiksi desa tersebut.
11. Titik Koordinat adalah suatu titik hasil dari perpotongan antara garis lintang dan garis bujur yang menunjukkan suatu objek baik itu orang, lokasi atau gedung dalam sebuah lokasi di lapangan atau bumi dengan di peta.
12. Pilar Batas Utama yang selanjutnya disingkat PBU adalah pilar yang dipasang sebagai tanda batas antar desa yang diletakkan tepat pada batas antar desa.
13. Pilar Acuan Batas Utama yang selanjutnya disingkat PABU adalah pilar yang dipasang sebagai acuan pilar batas utama tanda batas antar desa.
14. Peta adalah gambaran sebagian atau seluruh permukaan bumi pada bidang datar yang diperkecil dengan ukuran skala tertentu.
15. Skala adalah perbandingan ukuran jarak suatu unsur di atas peta dengan jarak unsur di muka bumi dan dinyatakan dengan besaran perbandingan.

## BAB II PENETAPAN DAN PENEGASAN BATAS DESA

### Pasal 2





Penetapan dan Penegasan Batas Desa adalah sebagai berikut :

- a. Sebelah Utara berbatasan dengan Desa Sungai Bundung Laut Kecamatan Sungai Kunyit Kabupaten Mempawah;
- b. Sebelah Selatan berbatasan dengan Desa Sungai Limau Kecamatan Sungai Kunyit Kabupaten Mempawah;
- c. Sebelah Timur berbatasan dengan Sungai Kunyit Dalam dan Desa Bukit Batu Kecamatan Sungai Kunyit Kabupaten Mempawah;
- d. Sebelah Barat berbatasan dengan Selat Karimata.





### Pasal 3

(1) Titik Koordinat Batas Desa dimulai dari :





- a. TK 001 selanjutnya ke arah Timur ditandai pada Tk 002 dengan koordinat  $0^{\circ} 30' 32,122''$  LU dan  $108^{\circ} 54' 34,205''$  BT yang terletak di Desa Sungai Bundung Laut Dusun Suka Tani RT 008/RW 002 dengan Desa Sungai Kunyit Laut Dusun Tenang RT 005/RW 003.

KABAG HUKUM	PERANGKAT DAERAH PEMERKARSA	ASISTEN TATA PRAJA	SEKDA
			





- b. TK 002 selanjutnya ke arah Timur ditandai pada Tk 003 dengan koordinat  $0^{\circ} 30' 31,216''$  LU dan  $108^{\circ} 54' 50,404''$  BT yang terletak di Desa Sungai Bundung Laut Dusun Suka Tani RT 008/RW 002 dengan Desa Sungai Kunyit Laut Dusun Mufakat RT 011/RW 005.
- c. TK 003 selanjutnya ke arah Timur ditandai pada Tk 004 dengan koordinat  $0^{\circ} 30' 28,213''$  LU dan  $108^{\circ} 55' 1,015''$  BT yang terletak di Desa Sungai Bundung Laut Dusun Tujuh Ratus RT 012/RW 003 dengan Desa Sungai Kunyit Laut Dusun Mufakat RT 011/RW 005.
- d. TK 004 selanjutnya ke arah Timur ditandai pada Tk 005 dengan koordinat  $0^{\circ} 30' 26,309''$  LU dan  $108^{\circ} 55' 11,971''$  BT yang terletak di Desa Sungai Bundung Laut Dusun Tujuh Ratus RT 012/RW 003 dengan Desa Sungai Kunyit Laut Dusun Mufakat RT 012/RW 006.
- e. TK 005 selanjutnya ke arah Timur Laut ditandai pada Tk 006 dengan koordinat  $0^{\circ} 30' 27,970''$  LU dan  $108^{\circ} 55' 16,174''$  BT yang terletak di Desa Sungai Bundung Laut Dusun Tujuh Ratus RT 012/RW 003 dengan Desa Sungai Kunyit Laut Dusun Mufakat RT 012/RW 006.
- f. TK 006 selanjutnya ke arah Timur Laut ditandai pada Tk 007 dengan koordinat  $0^{\circ} 30' 31,388''$  LU dan  $108^{\circ} 55' 18,306''$  BT yang terletak di Desa Sungai Bundung Laut Dusun Tujuh Ratus RT 012/RW 003 dengan Desa Sungai Kunyit Laut Dusun Mufakat RT 012/RW 006.
- g. TK 007 selanjutnya ke arah Timur ditandai pada Tk 008 dengan koordinat  $0^{\circ} 30' 30,770''$  LU dan  $108^{\circ} 55' 20,570''$  BT yang terletak di Desa Sungai Bundung Laut Dusun Tujuh Ratus RT 012/RW 003 dengan Desa Sungai Kunyit Laut Dusun Mufakat RT 011/RW 005.
- h. TK 008 selanjutnya ke arah Timur Laut ditandai pada Tk 009 dengan koordinat  $0^{\circ} 30' 35,299''$  LU dan  $108^{\circ} 55' 33,954''$  BT yang terletak di Desa Sungai Bundung Laut Dusun Tujuh Ratus RT 012/RW 003 dengan Desa Sungai Kunyit Laut Dusun Mufakat RT 012/RW 006.
- i. TK 009 selanjutnya ke arah Timur Laut ditandai pada Tk 010 dengan koordinat  $0^{\circ} 30' 38,784''$  LU dan  $108^{\circ} 55' 40,969''$  BT yang terletak di Desa Sungai Bundung Laut Dusun Tujuh Ratus RT 011/RW 003 dengan Desa Sungai Kunyit Laut Dusun Mufakat RT 013/RW 006.
- j. TK 010 selanjutnya ke arah Timur Laut ditandai pada Tk 011 dengan  $0^{\circ} 30' 37,452''$  LU dan  $108^{\circ} 55' 49,602''$  BT yang terletak di Desa Sungai Bundung Laut Dusun Tujuh Ratus RT 011/RW 003 dengan Desa Sungai Kunyit Laut Dusun Mufakat RT 013/RW 006.

KABAG HUKUM	PERANGKAT DAERAH PEMERKARSA	ASISTEN TATAPRAJA	SEKDA
			

- k. TK 011 selanjutnya ke arah Utara ditandai pada Tk 012 dengan  $0^{\circ} 30' 41,627''$  LU dan  $108^{\circ} 55' 50,339''$  BT yang terletak di Desa Sungai Bundung Laut Dusun Tujuh Ratus RT 011/RW 003 dengan Desa Sungai Kunyit Laut Dusun Mufakat RT 013/RW 006.
- l. TK 012 selanjutnya ke arah Tenggara ditandai pada Tk 013 dengan  $0^{\circ} 30' 39,799''$  LU dan  $108^{\circ} 55' 57,878''$  BT yang terletak di Desa Sungai Bundung Laut Dusun Tujuh Ratus RT 011/RW 003 dengan Desa Sungai Kunyit Laut Dusun Mufakat RT 013/RW 006.
- m. TK 013 selanjutnya ke arah Utara ditandai pada Tk 014 dengan  $0^{\circ} 30' 41,394''$  LU dan  $108^{\circ} 55' 58,395''$  BT yang terletak di Desa Sungai Bundung Laut Dusun Tujuh Ratus RT 011/RW 003 dengan Desa Sungai Kunyit Laut Dusun Mufakat RT 013/RW 006.
- n. TK 015 selanjutnya ke arah Tenggara menuju Pertigaan ditandai pada Tk 000 dengan  $0^{\circ} 30' 31,188''$  LU dan  $108^{\circ} 56' 12,746''$  BT yang terletak di Desa Sungai Bundung Laut Dusun Tujuh Ratus dengan Desa Sungai Kunyit Laut Dusun Mufakat dan Desa Bukit Batu Dusun Kembang Lada.
- o. TK 000 selanjutnya ke arah Barat Daya menuju Pertigaan ditandai pada Tk 000 dengan  $0^{\circ} 30' 9,936''$  LU dan  $108^{\circ} 56' 1,596''$  BT yang terletak di pertigaan Desa Sungai Kunyit Laut Dusun Mufakat dengan Desa Bukit Batu Kembang Lada dan Desa Sungai Kunyit Dalam Dusun Mawar.
- p. TK 000 selanjutnya ke arah Barat Laut ditandai pada Tk 001 dengan  $0^{\circ} 30' 10,767''$  LU dan  $108^{\circ} 55' 58,906''$  BT yang terletak Desa Sungai Kunyit Dalam Dusun Mawar RT 005/RW 002 dengan Desa Sungai Kunyit Laut Dusun Mufakat RT 013/RW 006.
- q. TK 001 selanjutnya ke arah Barat Daya ditandai pada Tk 002 dengan  $0^{\circ} 30' 10,482''$  LU dan  $108^{\circ} 55' 58,740''$  BT yang terletak di Desa Sungai Kunyit Dalam Dusun Mawar RT 005/RW 002 dengan Desa Sungai Kunyit Laut Dusun Mufakat RT 013/RW 006.
- r. TK 002 selanjutnya ke arah Barat Laut ditandai pada Tk 003 dengan  $0^{\circ} 30' 12,765''$  LU dan  $108^{\circ} 55' 52,746''$  BT yang terletak di Desa Sungai Kunyit Dalam Dusun Mawar RT 005/RW 002 dengan Desa Sungai Kunyit Laut Dusun Mufakat RT 013/RW 006.
- s. TK 003 selanjutnya ke arah Selatan ditandai pada Tk 004 dengan  $0^{\circ} 30' 5,166''$  LU dan  $108^{\circ} 55' 52,060''$  BT yang terletak di Desa Sungai Kunyit Dalam Dusun Mawar RT 005/RW 002 dengan Desa Sungai Kunyit Laut Dusun Mufakat RT 013/RW 006.

KABAG HUKUM	PERANGKAT DAERAH PEMERKARSA	ASISTEN TATA PRAJA	SEKDA
			

- t. TK 004 selanjutnya ke arah Barat ditandai pada Tk 005 dengan  $0^{\circ} 30' 5,381''$  LU dan  $108^{\circ} 55' 45,954''$  BT yang terletak di Desa Sungai Kunyit Dalam Dusun Mawar RT 004/RW 002 dengan Desa Sungai Kunyit Laut Dusun Mufakat RT 013/RW 006.
- u. TK 005 selanjutnya ke arah Barat Laut ditandai pada Tk 006 dengan  $0^{\circ} 30' 5,824''$  LU dan  $108^{\circ} 55' 44,763''$  BT yang terletak di Desa Sungai Kunyit Dalam Dusun Mawar RT 004/RW 002 dengan Desa Sungai Kunyit Laut Dusun Mufakat RT 013/RW 006.
- v. TK 006 selanjutnya ke arah Barat ditandai pada Tk 007 dengan  $0^{\circ} 30' 5,857''$  LU dan  $108^{\circ} 55' 41,249''$  BT yang terletak di Desa Sungai Kunyit Dalam Dusun Mawar RT 004/RW 002 dengan Desa Sungai Kunyit Laut Dusun Mufakat RT 013/RW 006.
- w. TK 007 selanjutnya ke arah Barat Laut ditandai pada Tk 008 dengan  $0^{\circ} 30' 7,300''$  LU dan  $108^{\circ} 55' 40,786''$  BT yang terletak di Desa Sungai Kunyit Dalam Dusun Mawar RT 004/RW 002 dengan Desa Sungai Kunyit Laut Dusun Mufakat RT 013/RW 006.
- x. TK 008 selanjutnya ke arah Barat ditandai pada Tk 009 dengan  $0^{\circ} 30' 5,496''$  LU dan  $108^{\circ} 55' 5,070''$  BT yang terletak di Desa Sungai Kunyit Dalam Dusun Melati RT 001/RW 001 dengan Desa Sungai Kunyit Laut Dusun Mufakat RT 012/RW 006.
- y. TK 009 selanjutnya ke arah Selatan ditandai pada Tk 010 dengan  $0^{\circ} 30' 3,264''$  LU dan  $108^{\circ} 55' 5,082''$  BT yang terletak di Desa Sungai Kunyit Dalam Dusun Melati RT 001/RW 001 dengan Desa Sungai Kunyit Laut Dusun Mufakat RT 012/RW 006.
- z. TK 010 selanjutnya ke arah Barat Laut ditandai pada Tk 011 dengan  $0^{\circ} 30' 3,822''$  LU dan  $108^{\circ} 55' 2,891''$  BT yang terletak di Desa Sungai Kunyit Dalam Dusun Melati RT 001/RW 001 dengan Desa Sungai Kunyit Laut Dusun Sabar RT 004RW 002.
- aa. TK 011 selanjutnya ke arah Selatan menuju pertigaan ditandai pada Tk 000 dengan  $0^{\circ} 29' 46,501''$  LU dan  $108^{\circ} 55' 2,720''$  BT yang terletak di pertigaan Desa Sungai Kunyit Dalam Dusun Melati dengan Desa Sungai Kunyit Laut Dusun Sabar dan Desa Sungai Limau Dusun Pembangunan.
- bb. TK 000 selanjutnya ke arah Barat ditandai pada Tk 001 dengan  $0^{\circ} 29' 45,083''$  LU dan  $108^{\circ} 54' 33,995''$  BT yang terletak di Desa Sungai Limau Dusun Nelayan dengan Desa Sungai Kunyit Laut Dusun Sabar.
- cc. 001 selanjutnya ke arah Utara ditandai pada Tk 001 dengan  $0^{\circ} 30' 32,959''$  LU dan  $108^{\circ} 54' 30,410''$  BT yang terletak di Desa Sungai Bundung Laut Dusun Tujuh Ratus RT 012/RW 003 dengan Desa Sungai Kunyit Laut Dusun Mufakat RT 012/RW 006.

KABAG HUKUM	PERANGKAT DAERAH PEMERKARSA	ASISTEN TATA PRAJA	SEKDA
			

Pasal 4

Titik Koordinat Batas Desa dan Peta Batas Desa sebagaimana dimaksud dalam Pasal 3, tercantum dalam Lampiran I dan Lampiran II Peraturan ini.

BAB III  
LUAS WILAYAH DESA

Pasal 5

Dengan adanya Penetapan dan Penegasan Batas Desa sebagaimana dimaksud dalam Pasal 2, maka Luas Wilayah adalah 305,53 Ha.

BAB IV  
KETENTUAN PENUTUP

Pasal 6

Peraturan Bupati ini mulai berlaku pada tanggal diundangkan.

Agar setiap orang mengetahuinya, memerintahkan pengundangan Peraturan Bupati ini dengan penempatannya dalam Berita Daerah Kabupaten Mempawah.

Ditetapkan di Mempawah  
pada tanggal 8-3-2023

 BUPATI MEMPAWAH,   
 SEKRETARIS DAERAH KABUPATEN MEMPAWAH

Diundangkan di Mempawah  
pada tanggal .....  
SEKRETARIS DAERAH KABUPATEN MEMPAWAH

**ISMAIL**

BERITA DAERAH KABUPATEN MEMPAWAH  
TAHUN ..... NOMOR .....

LAMPIRAN I  
 PERATURAN BUPATI MEMPAWAH  
 NOMOR 7 TAHUN 2023  
 TENTANG  
 PETA BATAS DESA SUNGAI KUNYIT LAUT KECAMATAN SUNGAI  
 KUNYIT KABUPATEN MEMPAWAH

TITIK KOORDINAT BATAS DESA SUNGAI SUNGAI KUNYIT LAUT KECAMATAN SUNGAI KUNYIT

NAMATITIK	KOORDINAT GEOGRAFIS		KOORDINAT UTM	
	BUJUR	LINTANG	X	Y
TK 61.02.12.2005-2004.001	108° 54' 30,410" BT	0° 30' 32,959" LU	267219,629	56314,739
TK 61.02.12.2005-2004.002	108° 54' 34,205" BT	0° 30' 32,122" LU	267337,000	56289,000
TK 61.02.12.2005-2004.003	108° 54' 50,404" BT	0° 30' 31,216" LU	267838,000	56261,000
TK 61.02.12.2005-2004.004	108° 55' 01,015" BT	0° 30' 28,213" LU	268166,163	56168,626
TK 61.02.12.2005-2004.005	108° 55' 11,971" BT	0° 30' 26,309" LU	268505,000	56110,000
TK 61.02.12.2005-2004.006	108° 55' 16,174" BT	0° 30' 27,970" LU	268635,000	56161,000
TK 61.02.12.2005-2004.007	108° 55' 18,306" BT	0° 30' 31,388" LU	268701,000	56266,000
TK 61.02.12.2005-2004.008	108° 55' 20,570" BT	0° 30' 30,770" LU	268771,000	56247,000
TK 61.02.12.2005-2004.009	108° 55' 33,954" BT	0° 30' 35,299" LU	269185,000	56386,000
TK 61.02.12.2005-2004.010	108° 55' 40,969" BT	0° 30' 38,784" LU	269402,000	56493,000
TK 61.02.12.2005-2004.011	108° 55' 49,602" BT	0° 30' 37,452" LU	269669,000	56452,000
TK 61.02.12.2005-2004.012	108° 55' 50,339" BT	0° 30' 41,627" LU	269691,851	56580,257
TK 61.02.12.2005-2004.013	108° 55' 57,878" BT	0° 30' 39,799" LU	269925,000	56524,000
TK 61.02.12.2005-2004.014	108° 55' 58,395" BT	0° 30' 41,394" LU	269941,000	56573,000
TK 61.02.12.2005-2004.015	108° 56' 05,380" BT	0° 30' 39,410" LU	270157,000	56512,000
TK 61.02.12.2005-2004-2003.000	108° 56' 12,746" BT	0° 30' 31,188" LU	270384,762	56259,313

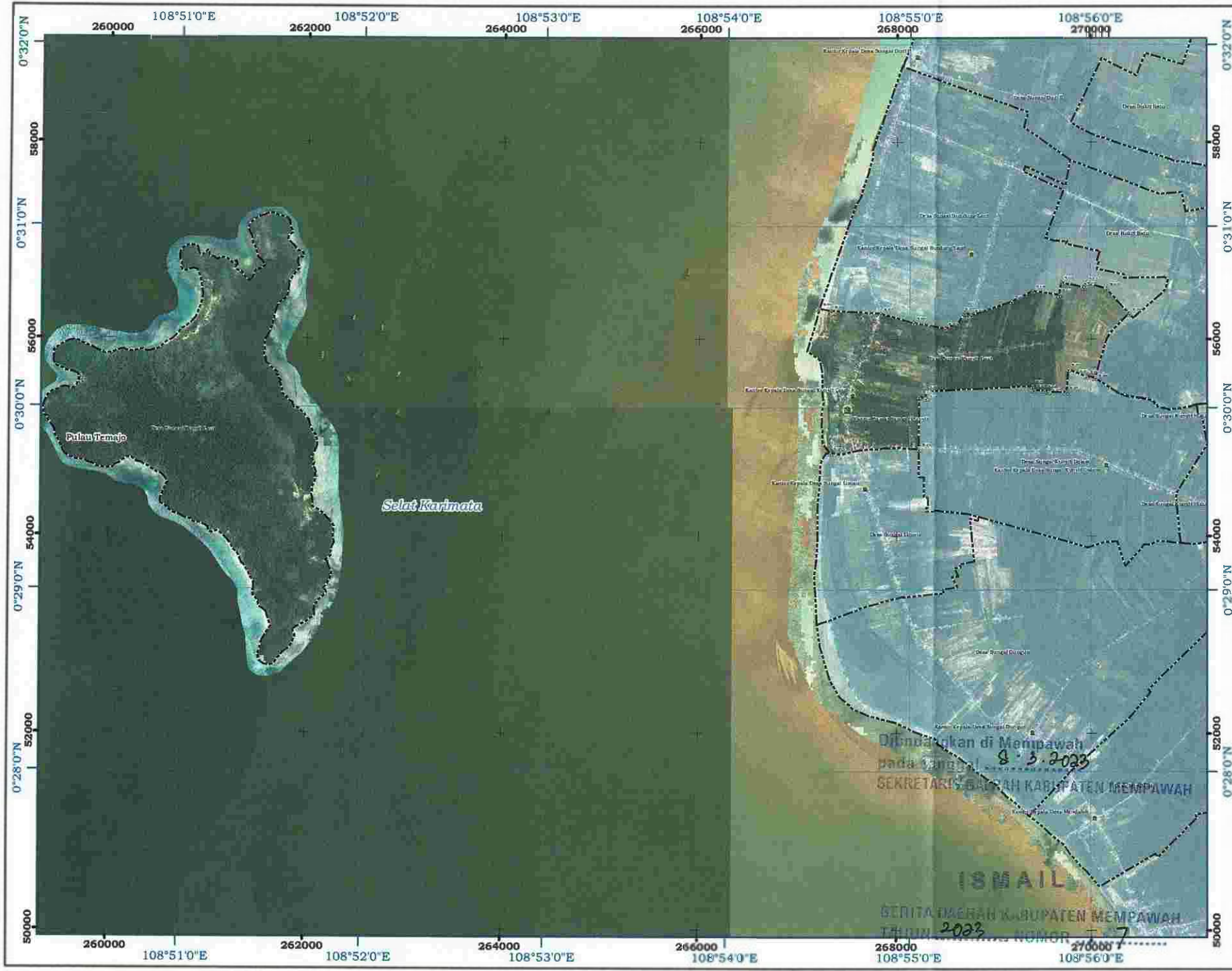
TK 61.02.12.2005-2004-2006.000	108° 56' 01,596" BT	0° 30' 09,936" LU	270039,693	55606,496
TK 61.02.12.2005-2004-2006.001	108° 55' 58,906" BT	0° 30' 10,767" LU	269956,506	55632,050
TK 61.02.12.2005-2004-2006.002	108° 55' 58,740" BT	0° 30' 10,482" LU	269951,359	55623,303
TK 61.02.12.2005-2004-2006.003	108° 55' 52,746" BT	0° 30' 12,765" LU	269765,994	55693,484
TK 61.02.12.2005-2004-2006.004	108° 55' 52,060" BT	0° 30' 05,166" LU	269744,720	55460,041
TK 61.02.12.2005-2004-2006.005	108° 55' 45,954" BT	0° 30' 05,381" LU	269555,860	55466,713
TK 61.02.12.2005-2004-2006.006	108° 55' 44,763" BT	0° 30' 05,824" LU	269519,021	55480,331
TK 61.02.12.2005-2004-2006.007	108° 55' 41,249" BT	0° 30' 05,857" LU	269410,328	55481,372
TK 61.02.12.2005-2004-2006.008	108° 55' 40,786" BT	0° 30' 07,300" LU	269396,034	55525,717
TK 61.02.12.2005-2004-2006.009	108° 55' 05,070" BT	0° 30' 05,496" LU	268291,358	55470,644
TK 61.02.12.2005-2004-2006.010	108° 55' 05,082" BT	0° 30' 03,264" LU	268291,703	55402,059
TK 61.02.12.2005-2004-2006.011	108° 55' 02,891" BT	0° 30' 03,822" LU	268223,960	55419,245
TK 61.02.12.2005-2006-2008.000	108° 55' 02,720" BT	0° 29' 46,501" LU	268218,490	54887,061
TK 61.02.12.2005-2006-2008.001	108° 54' 33,995" BT	0° 29' 45,083" LU	267330,023	54843,778

KABUPATEN MEMPAWAH,  
 BERLINA

Diundangkan di Mempawah  
 pada tanggal 8.3.2023  
 SEKRETARIS DAERAH KABUPATEN MEMPAWAH

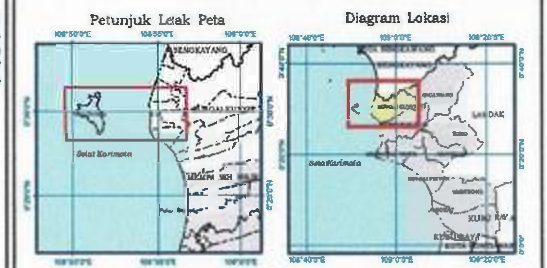
**ISMAIL**

BERITA DAERAH KABUPATEN MEMPAWAH  
 TAHUN 2023, NOMOR 7



## PETA BATAS ADMINISTRASI

Kode Wilayah: 61.02.12.2005  
**DESA SUNGAI KUNYIT LAUT**  
 KECAMATAN SUNGAI KUNYIT  
 KABUPATEN MEMPAWAH  
 PROVINSI KALIMANTAN BARAT



Sistem Proyeksi = Universal Transverse Mercator (UTM)  
 Sistem Grid = Geografis dan Universal Transverse Mercator Zona 49N  
 Datum Horizontal = World Geodetic System 1984

**PENYERIKT AKADEMIK TSN MEMPAWAH**  
**DEKAL BOSAL, PEMERUSA YAK, PEREMPUAN, PERLINDUNGAN ANAK,**  
**PEMBERDAYAAN MASYARAKAT, DAN PEMERINTAHAN DESA**  
 Jalan Teratai Kode Pos 78911  
 Mempawah

**Keterangan**

▲ Titik Kartometrik (TK)    ● Kantor Camat    - - - - - batas desa  
 ● Kantor Kepala Desa

NAMA TITIK	KOORDINAT GEOGRAFI		KOORDINAT UTM	
	X	Y	X	Y
TK 61.02.12.2005-2004.001	108° 54' 38.187" BT	0° 30' 32.999" LU	267219,000	56314,239
TK 61.02.12.2005-2004.002	108° 54' 34.205" BT	0° 30' 32.122" LU	267237,000	56289,000
TK 61.02.12.2005-2004.003	108° 54' 50.400" BT	0° 30' 31.216" LU	267636,000	56291,000
TK 61.02.12.2005-2004.004	108° 55' 01.915" BT	0° 30' 28.212" LU	268166,143	56168,826
TK 61.02.12.2005-2004.005	108° 55' 11.971" BT	0° 30' 26.309" LU	268658,000	56110,000
TK 61.02.12.2005-2004.006	108° 55' 16.174" BT	0° 30' 27.970" LU	268658,000	56161,000
TK 61.02.12.2005-2004.007	108° 55' 18.300" BT	0° 30' 31.288" LU	268713,000	56268,000
TK 61.02.12.2005-2004.008	108° 55' 25.870" BT	0° 30' 30.770" LU	268771,000	56247,000
TK 61.02.12.2005-2004.009	108° 55' 33.934" BT	0° 30' 30.299" LU	269169,000	56266,000
TK 61.02.12.2005-2004.010	108° 55' 40.969" BT	0° 30' 28.764" LU	269403,000	56263,000
TK 61.02.12.2005-2004.011	108° 55' 49.667" BT	0° 30' 27.452" LU	269669,000	56242,000
TK 61.02.12.2005-2004.012	108° 55' 52.209" BT	0° 30' 27.627" LU	269693,000	56240,237
TK 61.02.12.2005-2004.013	108° 55' 57.870" BT	0° 30' 27.870" LU	269913,000	56234,000
TK 61.02.12.2005-2004.014	108° 55' 58.995" BT	0° 30' 28.294" LU	269941,000	56234,000
TK 61.02.12.2005-2004.015	108° 56' 05.300" BT	0° 30' 29.411" LU	270182,000	56232,000
TK 61.02.12.2005-2004-2000.000	108° 56' 12.746" BT	0° 30' 31.288" LU	270384,000	56239,313
TK 61.02.12.2005-2004-2000.000	108° 56' 01.994" BT	0° 30' 30.936" LU	270039,000	56268,000
TK 61.02.12.2005-2004-2000.001	108° 55' 09.986" BT	0° 30' 30.767" LU	269908,000	56263,000
TK 61.02.12.2005-2004-2000.002	108° 55' 58.700" BT	0° 30' 30.462" LU	269951,000	56263,303
TK 61.02.12.2005-2004-2000.003	108° 55' 53.746" BT	0° 30' 31.746" LU	269763,000	56263,484
TK 61.02.12.2005-2004-2000.004	108° 55' 52.069" BT	0° 30' 30.888" LU	269744,000	56260,041
TK 61.02.12.2005-2004-2000.005	108° 55' 45.954" BT	0° 30' 30.393" LU	269838,000	56266,713
TK 61.02.12.2005-2004-2000.006	108° 55' 44.763" BT	0° 30' 30.824" LU	269851,000	56266,331
TK 61.02.12.2005-2004-2000.007	108° 55' 41.299" BT	0° 30' 30.857" LU	269810,000	56266,393
TK 61.02.12.2005-2004-2000.008	108° 55' 40.764" BT	0° 30' 30.764" LU	269804,000	56265,711
TK 61.02.12.2005-2004-2000.009	108° 55' 42.070" BT	0° 30' 30.498" LU	269813,000	56265,894
TK 61.02.12.2005-2004-2000.010	108° 55' 42.082" BT	0° 30' 30.248" LU	269821,000	56265,289
TK 61.02.12.2005-2004-2000.011	108° 55' 42.091" BT	0° 30' 30.822" LU	269823,000	56266,240
TK 61.02.12.2005-2004-2000.000	108° 55' 42.720" BT	0° 30' 30.450" LU	269818,000	56267,061
TK 61.02.12.2005-2004-2000.001	108° 55' 40.983" BT	0° 30' 30.883" LU	269730,000	56263,178

BUPA MEMPAWAH,

*(Signature)*

SEKRETARIS BAKORAH KABUPATEN MEMPAWAH

ISMAIL

STRITA MAERAH KABUPATEN MEMPAWAH

TAHUN 2023

NOMOR 7

Revisi: 01

1. Berdasar Peraturan Daerah Kabupaten Mempawah Nomor 11 Tahun 2018

2. Cetak Matriks

3. Matriks

4. Pengantar Matriks

5. Matriks

6. Matriks

7. Matriks

8. Matriks

9. Matriks

10. Matriks

11. Matriks

12. Matriks

13. Matriks

14. Matriks

15. Matriks

16. Matriks

17. Matriks

18. Matriks

19. Matriks

20. Matriks

21. Matriks

22. Matriks

23. Matriks

24. Matriks

25. Matriks

26. Matriks

27. Matriks

28. Matriks

29. Matriks

30. Matriks

31. Matriks

32. Matriks

33. Matriks

34. Matriks

35. Matriks

36. Matriks

37. Matriks

38. Matriks

39. Matriks

40. Matriks

41. Matriks

42. Matriks

43. Matriks

44. Matriks

45. Matriks

46. Matriks

47. Matriks

48. Matriks

49. Matriks

50. Matriks

51. Matriks

52. Matriks

53. Matriks

54. Matriks

55. Matriks

56. Matriks

57. Matriks

58. Matriks

59. Matriks

60. Matriks

61. Matriks

62. Matriks

63. Matriks

64. Matriks

65. Matriks

66. Matriks

67. Matriks

68. Matriks

69. Matriks

70. Matriks

71. Matriks

72. Matriks

73. Matriks

74. Matriks

75. Matriks

76. Matriks

77. Matriks

78. Matriks

79. Matriks

80. Matriks

81. Matriks

82. Matriks

83. Matriks

84. Matriks

85. Matriks

86. Matriks

87. Matriks

88. Matriks

89. Matriks

90. Matriks

91. Matriks

92. Matriks

93. Matriks

94. Matriks

95. Matriks

96. Matriks

97. Matriks

98. Matriks

99. Matriks

100. Matriks