



BUPATI KOTABARU
PROVINSI KALIMANTAN SELATAN

PERATURAN BUPATI KOTABARU

NOMOR 13 TAHUN 2025

TENTANG

PENETAPAN DAN PENEGASAN BATAS WILAYAH ADMINISTRASI
DESA TELUK ARU KECAMATAN PULAULAUT KEPULAUAN
KABUPATEN KOTABARU

DENGAN RAHMAT TUHAN YANG MAHA ESA

BUPATI KOTABARU,

- Menimbang : a. bahwa berdasarkan ketentuan Pasal 8 ayat (3) huruf f Undang-Undang Nomor 6 Tahun 2014 tentang Desa dan ketentuan Pasal 9 ayat (3) Peraturan Menteri Dalam Negeri Nomor 45 Tahun 2016 tentang Pedoman Penetapan dan Penegasan Batas Desa, batas Desa ditetapkan dalam Peraturan Bupati;
- b. bahwa untuk memberikan kepastian hukum kepada desa dan batasan wilayah penyelenggaraan urusan pemerintahan yang menjadi kewenangan suatu desa dengan kelurahan atau desa lainnya di Kabupaten Kotabaru perlu dilakukan penetapan dan penegasan batas wilayah;
- c. bahwa berdasarkan pertimbangan sebagaimana dimaksud dalam huruf a dan huruf b, perlu menetapkan Peraturan Bupati tentang Penetapan dan Penegasan Batas Wilayah Administrasi Desa Teluk Aru Kecamatan Pulaulaut Kepulauan Kabupaten Kotabaru;

- Mengingat : 1. Undang-Undang Nomor 27 Tahun 1959 tentang Penetapan Undang-Undang Darurat Nomor 3 Tahun 1953 tentang Pembentukan Daerah Tingkat II di Kalimantan (Lembaran Negara Republik Indonesia Tahun 1953 Nomor 9) sebagai Undang-Undang (Lembaran Negara Republik Indonesia Tahun 1959 Nomor 72, Tambahan Lembaran Negara Republik Indonesia Nomor 1820);

PARAF PEMRAKARSA

h

2. Undang-Undang Nomor 4 Tahun 2011 tentang Informasi Geospasial (Lembaran Negara Republik Indonesia Tahun 2011 Nomor 49, Tambahan Lembaran Negara Republik Indonesia Nomor 5214) sebagaimana telah diubah beberapa kali dengan Undang-Undang Nomor 6 Tahun 2023 tentang Penetapan Peraturan Pemerintah Pengganti Undang-Undang Nomor 2 Tahun 2022 tentang Cipta Kerja Menjadi Undang-Undang (Lembaran Negara Republik Indonesia Tahun 2023 Nomor 41, Tambahan Lembaran Negara Republik Indonesia Nomor 6856);
3. Undang-Undang Nomor 6 Tahun 2014 tentang Desa (Lembaran Negara Republik Indonesia Tahun 2014 Nomor 7, Tambahan Negara Republik Indonesia Nomor 5495) sebagaimana telah diubah beberapa kali dengan Undang-Undang Nomor 3 Tahun 2024 tentang perubahan kedua atas Undang-Undang Nomor 6 Tahun 2021 tentang Desa (Lembaran Negara Republik Indonesia Tahun 2024 Nomor 77, Tambahan Lembaran Negara Republik Indonesia Nomor 6914);
4. Undang-Undang Nomor 23 Tahun 2014 tentang Pemerintahan Daerah (Lembaran Negara Republik Indonesia Tahun 2014 Nomor 244, Tambahan Lembaran Negara Republik Indonesia Nomor 5587) sebagaimana telah diubah beberapa kali dengan Undang-Undang Nomor 6 Tahun 2023 tentang Penetapan Peraturan Pemerintah Pengganti Undang-Undang Nomor 2 Tahun 2022 tentang Cipta Kerja Menjadi Undang-Undang (Lembaran Negara Republik Indonesia Tahun 2023 Nomor 41, Tambahan Lembaran Negara Republik Indonesia Nomor 6856);
5. Undang-Undang Nomor 30 Tahun 2014 tentang Administrasi Pemerintahan (Lembaran Negara Republik Indonesia Tahun 2014 Nomor 292, Tambahan Lembaran Negara Nomor 5601) sebagaimana telah diubah beberapa kali dengan Undang-Undang Nomor 6 Tahun 2023 tentang Penetapan Peraturan Pemerintah Pengganti Undang-Undang Nomor 2 Tahun 2022 tentang Cipta Kerja Menjadi Undang-Undang (Lembaran Negara Republik Indonesia Tahun 2023 Nomor 41, Tambahan Lembaran Negara Republik Indonesia Nomor 6856);



6. Peraturan Pemerintah Nomor 11 Tahun 2021 tentang Badan Usaha Milik Desa (Lembaran Negara Republik Indonesia Tahun 2021 Nomor 21, Tambahan Lembaran Negara Republik Indonesia Nomor 6623);
7. Peraturan Pemerintah Nomor 21 Tahun 2021 Penyelenggaraan Penataan Ruang (Lembaran Negara Republik Indonesia Tahun 2021 Nomor 31) Tambahan Lembaran Negara Republik Indonesia Nomor 6633);
8. Peraturan Menteri Dalam Negeri Nomor 45 Tahun 2016 tentang Pedoman Penetapan dan Penegasan Batas Desa (Berita Negara Republik Indonesia Tahun 2016 Nomor 1038);
9. Peraturan Menteri Dalam Negeri Nomor 141 Tahun 2017 tentang Penegasan Batas Daerah (Berita Negara Republik Indonesia Tahun 2018 Nomor 79);
10. Peraturan Bupati Kabupaten Kotabaru Nomor 29 Tahun 2022 tentang Batas Wilayah Administrasi Desa Teluk Aru dengan Desa Teluk Kemuning Kecamatan Pulaulaut Kepulauan Kabupaten Kotabaru (Berita Daerah Kabupaten Kotabaru Tahun 2022 Nomor 29);
11. Peraturan Bupati Kotabaru Nomor 60 Tahun 2022 tentang Batas Wilayah Administrasi Desa Teluk Aru dengan Desa Tanjung Lalak Selatan Kecamatan Pulau laut Kepulauan Kabupaten Kotabaru (Berita Daerah Kabupaten Kotabaru Tahun 2022 Nomor 60);
12. Peraturan Bupati Kotabaru Nomor 120 Tahun 2022 tentang Batas Wilayah Adminisrasi Desa Teluk Aru PulauLaut Kepulauan dengan Desa Bandar Raya Kecamatan Pulau laut Tanjung Selayar Kabupaten Kotabaru (Berita Daerah Kabupaten Kotabaru Tahun 2022 Nomor 120);

MEMUTUSKAN :

Menetapkan : PERATURAN BUPATI TENTANG PENETAPAN DAN PENEGASAN BATAS WILAYAH DESA TELUK ARU KECAMATAN PULAULAUT KEPULAUAN KABUPATEN KOTABARU.

Pasal 1

Dalam Peraturan Bupati ini yang dimaksud dengan:

1. Pemerintah Daerah adalah Kepala Daerah sebagai unsur penyelenggara Pemerintahan Daerah yang memimpin pelaksanaan urusan pemerintahan yang menjadi kewenangan daerah otonom.



2. Pemerintah Desa adalah Kepala Desa atau yang disebut dengan nama lain dibantu perangkat Desa sebagai unsur penyelenggara Pemerintahan Desa.
3. Batas adalah tanda pemisah antara Desa yang bersebelahan baik berupa batas alam maupun batas buatan.
4. Penetapan batas Desa adalah proses penetapan batas Desa secara kartometrik di atas suatu peta dasar yang disepakati.
5. Penegasan batas Desa adalah kegiatan penentuan titik-titik koordinat batas Desa yang dapat dilakukan dengan metode kartometrik dan/atau survey dilapangan, yang dituangkan dalam bentuk peta batas dengan daftar titik-titik koordinat batas Desa.
6. Titik Koordinat Kartometrik yang selanjutnya disingkat TK adalah koordinat hasil pengukuran/penghitungan posisi titik dengan menggunakan peta dasar.

Pasal 2

Dengan Peraturan Bupati ini ditetapkan dan ditegaskan Batas Wilayah Desa Teluk Aru Kecamatan Pulau laut Kepulauan Kabupaten Kotabaru dengan luasannya 1.089,36 Hektare atau seluas 10,89 Kilometer Persegi, sebagaimana dimaksud dalam Pasal 1 sebagai berikut :

- a. Batas Utara : Desa Tanjung Lalak Selatan
- b. Batas Barat : Desa Bandar Raya
- c. Batas Timur : Selat Makasar
- d. Batas Selatan : Desa Teluk Kemuning

Pasal 3

Penetapan dan Penegasan Batas Wilayah Administrasi Desa Teluk Aru Kecamatan Pulau laut Kepulauan Kabupaten Kotabaru sebagaimana dimaksud dalam Pasal 2 sebagai berikut :

1. Batas wilayah Desa Teluk Aru dengan Desa Teluk Kemuning Kecamatan PulauLaut Kepulauan sebagaimana yang tercantum pada Pasal 2 Peraturan Bupati Kotabaru Nomor 29 Tahun 2022 tentang Batas Wilayah Desa Teluk Aru dengan Desa Teluk Kemuning Kecamatan Pulau laut Kepulauan Kabupaten Kotabaru (Berita Daerah Kabupaten Kotabaru Tahun 2022 Nomor 20), yaitu:

- a. Bahwa terkait penyelesaian Batas Wilayah Administrasi Desa Teluk Aru dengan Desa Kemuning Kecamatan Pulaulaut Kepulauan, tarikan batas administrasi desa di mulai dari titik 01 dengan titik koordinat $4^{\circ} 1' 52.035''$ LS dan $116^{\circ} 8' 52.139''$ BT (titik koordinat berada pada pinggir laut);
 - b. Dari titik 01 menuju ke titik 02 dengan titik koordinat $4^{\circ} 1' 44.976''$ LS dan $116^{\circ} 8' 48.840''$ BT (titik koordinat berada pada gorong-gorong);
 - c. Dari titik 02 menuju ke titik 03 dengan titik koordinat $4^{\circ} 0' 10.476''$ LS dan $116^{\circ} 8' 11.112''$ BT (titik koordinat berada pada garis batas Kecamatan/Delineasi); dan
 - d. Dari titik 03 menuju ke titik 04 dengan titik koordinat $3^{\circ} 59' 43.603''$ LS dan $116^{\circ} 7' 45.391''$ BT.
2. Batas wilayah Desa Teluk Aru dengan Desa Tanjung Lalak Selatan Kecamatan PulauLaut Kepulauan sebagaimana yang tercantum pada Pasal 2 Peraturan Bupati Kotabaru Nomor 60 Tahun 2022 tentang Batas Wilayah Desa Oka Teluk Aru dengan Desa Tanjung Lalak Selatan Kecamatan PulauLaut Kepulauan Kabupaten Kotabaru (Berita Daerah Kabupaten Kotabaru Tahun 2022 Nomor 60), yaitu:
- a. Bahwa terkait penyelesaian Batas Wilayah Administrasi Desa Tanjung Lalak Selatan dengan Desa Teluk Aru Kecamatan Pulaulaut Kepulauan Kabupaten Kotabaru, kedua Desa sepakat tarikan batas administrasi desa di mulai dari titik 01 dengan titik koordinat $4^{\circ} 0' 12,176''$ LS dan $116^{\circ} 10' 2,828''$ BT (titik koordinat berada pada sisi laut);
 - b. Dari titik 01 garis batas wilayah administrasi mengikuti Sungai Aru menuju ke titik 02 dengan titik koordinat $4^{\circ} 0' 0,612''$ LS dan $116^{\circ} 9' 50,004''$ BT (titik koordinat berada pada jembatan di jalan poros kecamatan); dan
 - c. Dari titik 02 garis batas wilayah administrasi mengikuti garis delineasi tahun 2018 menuju ke titik 03 dengan titik koordinat $3^{\circ} 58' 51,869''$ LS dan $116^{\circ} 8' 31,533''$ BT (titik koordinat berada pada perempatan batas wilayah Desa Teluk Aru, Desa Tanjung Lalak Selatan, Desa Bangun Rejo dan Desa Bandar Raya).

3. Batas wilayah Desa Teluk Aru Kecamatan PulauLaut Kepulauan dengan Desa Bandar Raya Kecamatan PulauLaut Tanjung Selayar sebagaimana yang tercantum pada Pasal 2 Peraturan Bupati Kotabaru Nomor 120 Tahun 2022 tentang Batas Wilayah Desa Teluk Aru Kecamatan Pulau Laut Kepulauan dengan Desa Bandar Raya Kecamatan PulauLaut Tanjung Selayar Kabupaten Kotabaru (Berita Daerah Kabupaten Kotabaru Tahun 2022 Nomor 120), yaitu:
- a. Bahwa terkait Penyelesaian batas Desa Bandar Raya Kecamatan Pulaulaut Tanjung Selayar dengan Desa Teluk Aru Kecamatan Pulaulaut Kepulauan, kedua Desa Sepakat bahwa garis batas Desa di mulai dari titik 02 dengan titik koordinat $3^{\circ} 59' 43.603''$ LS dan $116^{\circ} 7' 45.391''$ BT (Titik Koordinat berada pada pertigaan antara Desa Teluk Aru, Desa Bandar Raya, dengan Desa Teluk Kemuning); dan
 - b. Dari titik 01 menuju ke titik 12 dengan titik koordinat $3^{\circ} 58' 51.869''$ LS dan $116^{\circ} 8' 31.533''$ BT (Titik Koordinat berada pada perempatan Desa Bangun Rejo, Desa Tanjung Lalak Selatan, Desa Teluk Aru, dan Desa Bandar Raya).

Pasal 4

Posisi TK sebagaimana dimaksud dalam Pasal 3 bersifat tetap dan tidak berubah akibat perubahan nama desa, nama kelurahan dan/atau nama kecamatan.


Pasal 5

Batas Wilayah Administrasi Desa Teluk Aru Kecamatan Pulau laut Kepulauan dan koordinat batas sebagaimana dimaksud dalam Pasal 3 tercantum di peta dalam Lampiran yang merupakan bagian tidak terpisahkan dari Peraturan Bupati ini.

Pasal 6


Peraturan Bupati ini mulai berlaku pada tanggal diundangkan.

Agar setiap orang mengetahuinya, memerintahkan pengundangan Peraturan Bupati ini penempatannya dalam Berita Daerah Kabupaten Kotabaru.

PARAF KOORDINASI	
KABAG. HUKUM	

Ditetapkan di Kotabaru
pada tanggal 8 APRIL 2025

BUPATI KOTABARU 

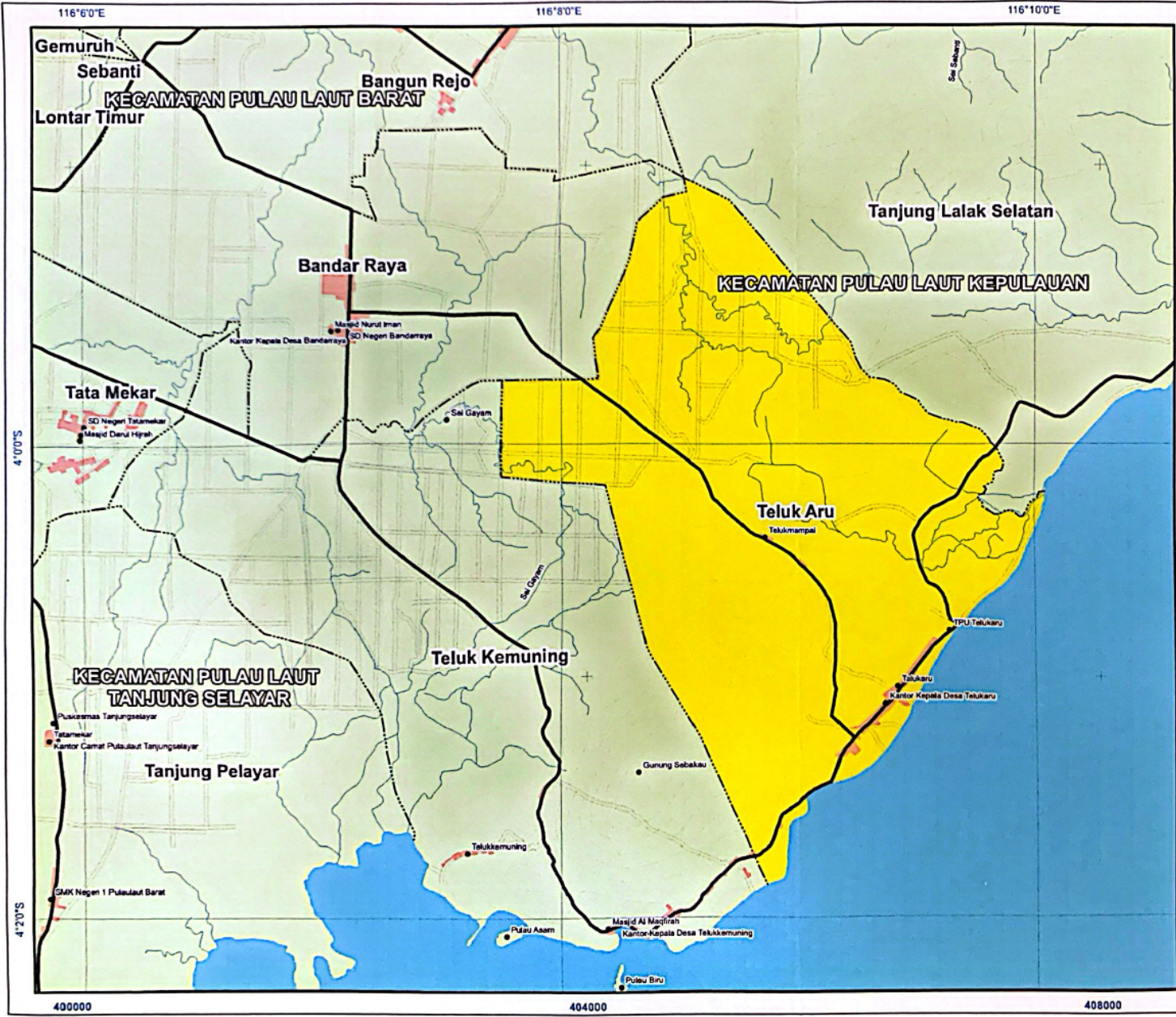

MUH. RUSLI

Diundangkan di Kotabaru
pada tanggal

PENJABAT SEKRETARIS DAERAH KABUPATEN KOTABARU,


EKA SAPRUDIN

BERITA DAERAH KABUPATEN KOTABARU TAHUN 2025 NOMOR



PEMERINTAH KABUPATEN KOTABARU
SEKRETARIAT DAERAH

PETA WILAYAH ADMINISTRASI
PULAU LAUT KEPULAUAN KABUPATEN KOTABARU
PROVINSI KALIMANTAN SELATAN

Kode PUM Kecamatan / Distrik : 63.02.20
 Kode PUM Desa / Kelurahan : 63.02.20.2007

Skala 1 : 50.000

0 0.5 Km
 0 5 Cm

Datum : Word Geodetic System 1984
 System Grid : Grid Geographic - Interval 20 detik, Grid UTM - Interval 1000 Meter
 Proyeksi : WGS 1984 UTM Zone 50S

BATAS - BATAS

Utara : Desa Tanjung Lalak Selatan
 Barat : Desa Bandar Raya
 Timur : Setat Makassar
 Selatan : Desa Teluk Kemuning

Luas : 1.089,36 Ha / 10,89 Km²

KABAG. HUKUM

KETERANGAN :

- Toponimi (Rupa Bumi)
- Batas Wilayah Administrasi Desa
- Jalan Kabupaten
- Jalan
- Sungai
- Kantor
- Permukiman
- ▨ Wilayah Desa Teluk Aru
- ▨ Wilayah Kabupaten Kotabaru
- Tubuh Air (Laut)

Sumber Peta :
 1. Peta RTRW Kabupaten Kotabaru Nomor: 11 Tahun 2012;
 2. Peta Rupa Bumi Indonesia;
 3. Surat Keputusan Bupati Kotabaru Nomor: 188.45/437/KM/2018 Tentang Penetapan Rupa Jalan Menurut Statusnya Sebagai Jalan Kabupaten Di Kabupaten Kotabaru;
 4. Berita Acara Hasil Verifikasi Teknik Kegiatan Penegasan Batas Desa/Kelurahan Kabupaten Kotabaru, Nomor: 22.11/PBW/2024.05/02/2023 tanggal 22 Agustus 2023;
 5. Peraturan Bupati Kotabaru tentang Batas Wilayah Administrasi Desa di Kecamatan Pulau Laut Kepulauan.

Diagram Lokasi

BUPATI KOTABARU, *[Signature]*
 MUH. RUSLI