



WALI KOTA PEKANBARU
PROVINSI RIAU

PERATURAN WALI KOTA PEKANBARU
NOMOR 9 TAHUN 2025
TENTANG
RENCANA DETAIL TATA RUANG WILAYAH PERENCANAAN
MARPOYAN DAMAI TAHUN 2025-2044

DENGAN RAHMAT TUHAN YANG MAHA ESA

WALI KOTA PEKANBARU,

- Menimbang : bahwa untuk melaksanakan ketentuan Pasal 55 ayat (1) dan ayat (5) Peraturan Pemerintah Nomor 21 Tahun 2021 tentang Penyelenggaraan Penataan Ruang, penyusunan Rencana Detail Tata Ruang Kabupaten/Kota dilaksanakan oleh Pemerintah Daerah Kabupaten/Kota dan ditetapkan dengan Peraturan Kepala Daerah, maka perlu menetapkan Peraturan Wali Kota tentang Rencana Detail Tata Ruang Wilayah Perencanaan Marpoyan Damai Tahun 2025-2044;
- Mengingat : 1. Pasal 18 Ayat (6) Undang-Undang Dasar Negara Republik Indonesia Tahun 1945;
2. Undang-Undang Nomor 8 Tahun 1956 Tentang Pembentukan Daerah Otonom Kota Kecil dalam Lingkungan Daerah Propinsi Sumatera Tengah (Lembaran Negara Republik Indonesia Tahun 1956 Nomor 19);
3. Undang-Undang Nomor 26 Tahun 2007 tentang Penataan Ruang (Lembaran Negara Republik Indonesia Tahun 2007 Nomor 68, Tambahan Lembaran Negara Republik Indonesia Nomor 4725) sebagaimana telah diubah dengan Undang-Undang 6 Tahun 2023 tentang Penetapan Peraturan Pemerintah Pengganti Undang-Undang Nomor 2 Tahun 2022 tentang Cipta Kerja Menjadi Undang-Undang (Lembaran Negara Republik Indonesia Tahun 2023 Nomor 41, Tambahan Lembaran Negara Republik Indonesia Nomor 6856);
4. Undang-Undang Nomor 23 Tahun 2014 tentang Pemerintahan Daerah (Lembaran Negara Republik Indonesia Tahun 2014 Nomor 244, Tambahan Lembaran Negara Republik Indonesia Nomor 5587) sebagaimana telah beberapa kali diubah terakhir

- dengan Undang-Undang Nomor 6 Tahun 2023 tentang Penetapan Peraturan Pemerintah Pengganti Undang-Undang Nomor 2 Tahun 2022 tentang Cipta Kerja Menjadi Undang-Undang (Lembaran Negara Republik Indonesia Tahun 2023 Nomor 41, Tambahan Lembaran Negara Republik Indonesia Nomor 6856);
5. Undang-Undang Nomor 6 Tahun 2023 tentang Penetapan Peraturan Pemerintah Pengganti Undang-Undang Nomor 2 Tahun 2022 tentang Cipta Kerja Menjadi Undang-Undang (Lembaran Negara Republik Indonesia Tahun 2023 Nomor 41, Tambahan Lembaran Negara Republik Indonesia Nomor 6856);
 6. Peraturan Pemerintah Nomor 26 Tahun 2008 tentang Rencana Tata Ruang Wilayah Nasional (Lembaran Negara Republik Indonesia Tahun 2008 Nomor 48, Tambahan Lembaran Negara Republik Indonesia Nomor 4833) sebagaimana telah diubah dengan Peraturan Pemerintah Nomor 13 Tahun 2017 tentang Perubahan Atas Peraturan Pemerintah Nomor 26 Tahun 2008 tentang Rencana Tata Ruang Wilayah Nasional (Lembaran Negara Republik Indonesia Tahun 2017 Nomor 77, Tambahan Lembaran Negara Republik Indonesia Nomor 6042);
 7. Peraturan Pemerintah Nomor 5 Tahun 2021 tentang Penyelenggaraan Perizinan Berusaha Berbasis Risiko (Lembaran Negara Republik Indonesia Tahun 2021 Nomor 15, Tambahan Lembaran Negara Republik Indonesia Nomor 6617);
 8. Peraturan Pemerintah Nomor 21 Tahun 2021 tentang Penyelenggaraan Penataan Ruang (Lembaran Negara Republik Indonesia Tahun 2021 Nomor 31, Tambahan Lembaran Negara Republik Indonesia Nomor 6633);
 9. Peraturan Menteri Agraria dan Tata Ruang/Kepala Badan Pertanahan Nasional Nomor 11 Tahun 2021 Tentang Tata Cara Penyusunan, Peninjauan Kembali, Revisi, dan Penerbitan Persetujuan Substansi Rencana Tata Ruang Wilayah Provinsi, Kabupaten, Kota dan Rencana Detail Tata Ruang (Berita Negara Republik Indonesia Tahun 2021 Nomor 329);
 10. Peraturan Menteri Agraria dan Tata Ruang/Kepala Badan Pertanahan Nasional Republik Indonesia Nomor 13 Tahun 2021 tentang Pelaksanaan Kesesuaian Kegiatan Pemanfaatan Ruang (KKPR) dan Sinkronisasi Program Pemanfaatan Ruang (SPPR) (Berita Negara Republik Indonesia Tahun 2021 Nomor 330);
 11. Peraturan Menteri Agraria dan Tata Ruang/Kepala Badan Pertanahan Nasional Nomor 14 Tahun 2021 Tentang Pedoman Penyusunan Basis Data dan Penyajian Peta Rencana Tata Ruang Wilayah



- Provinsi, Kabupaten dan Kota, serta Peta Rencana Detail Tata Ruang Kabupaten/Kota (Berita Negara Republik Indonesia Tahun 2021 Nomor 326);
12. Peraturan Menteri Agraria dan Tata Ruang/Kepala Badan Pertanahan Nasional Nomor 21 Tahun 2021 Tentang Pelaksanaan Pengendalian Pemanfaatan Ruang dan Pengawasan Penataan Ruang (Berita Negara Republik Indonesia Tahun 2021 Nomor 1484);
 13. Peraturan Menteri Agraria dan Tata Ruang/Kepala Badan Pertanahan Nasional Nomor 9 Tahun 2022 Tentang Perubahan Atas Peraturan Menteri Agraria Dan Tata Ruang/Kepala Badan Pertanahan Nasional Nomor 15 Tahun 2021 Tentang Koordinasi Penyelenggaraan Penataan Ruang (Berita Negara Republik Indonesia Tahun 2022 Nomor 530);
 14. Peraturan Menteri Agraria dan Tata Ruang/Kepala Badan Pertanahan Nasional Nomor 14 Tahun 2022 tentang Penyediaan Pemanfaatan Ruang Terbuka Hijau (Berita Negara Republik Indonesia Tahun 2022 Nomor 679);
 15. Peraturan Daerah Provinsi Riau Nomor 10 Tahun 2018 tentang Rencana Tata Ruang Wilayah Provinsi Riau Tahun 2018-2038 (Lembaran Daerah Provinsi Riau Tahun 2018 Nomor 10); dan
 16. Peraturan Daerah Kota Pekanbaru Nomor 7 Tahun 2020 tentang Rencana Tata Ruang Wilayah Kota Pekanbaru Tahun 2020-2040 (Lembaran Daerah Kota Pekanbaru Tahun 2020 Nomor 7, Tambahan Lembaran Daerah Kota Pekanbaru Tahun 2020 Nomor 7).

MEMUTUSKAN:

Menetapkan : PERATURAN WALI KOTA TENTANG RENCANA DETAIL TATA RUANG WILAYAH PERENCANAAN MARPOYAN DAMAI TAHUN 2025-2044.

BAB I
KETENTUAN UMUM

Bagian Kesatu
Pengertian

Pasal 1

Dalam Peraturan Wali Kota ini yang dimaksud dengan:

1. Daerah adalah Kota Pekanbaru.
2. Kepala Daerah adalah Wali Kota Pekanbaru.
3. Pemerintah Pusat, selanjutnya disebut Pemerintah adalah Presiden Republik Indonesia yang memegang kekuasaan pemerintahan negara Republik Indonesia dibantu oleh Wakil Presiden dan menteri sebagaimana dimaksud Undang-Undang Dasar Negara Republik Indonesia Tahun 1945.
4. Pemerintah Daerah Kota adalah Wali Kota sebagai



unsur penyelenggara Pemerintahan Daerah yang memimpin pelaksanaan urusan pemerintahan yang menjadi kewenangan daerah otonom.

5. Wali Kota adalah Wali Kota Pekanbaru
6. Perangkat Daerah adalah unsur pembantu Wali Kota dan Dewan Perwakilan Rakyat Daerah dalam penyelenggaraan Urusan Pemerintahan yang menjadi kewenangan daerah.
7. Kecamatan adalah bagian wilayah dari daerah kabupaten/kota yang dipimpin oleh Camat.
8. Kelurahan adalah wilayah kerja lurah sebagai perangkat kabupaten dalam wilayah kerja kecamatan.
9. Ruang adalah wadah yang meliputi ruang darat, ruang laut, dan ruang udara, termasuk ruang di dalam bumi sebagai satu kesatuan wilayah, tempat manusia dan makhluk lain hidup, melakukan kegiatan, dan memelihara kelangsungan hidupnya.
10. Tata Ruang adalah wujud Struktur Ruang dan Pola Ruang.
11. Penataan Ruang adalah suatu sistem proses perencanaan tata ruang, pemanfaatan ruang, dan pengendalian pemanfaatan ruang.
12. Perencanaan Tata Ruang adalah suatu proses untuk menentukan struktur ruang dan pola ruang yang meliputi penyusunan dan penetapan rencana tata ruang.
13. Pemanfaatan Ruang adalah upaya untuk mewujudkan struktur ruang dan pola ruang sesuai dengan rencana tata ruang melalui penyusunan dan pelaksanaan program beserta pembiayaannya.
14. Pengendalian Pemanfaatan Ruang adalah upaya untuk mewujudkan tertib tata ruang.
15. Rencana Tata Ruang adalah hasil Perencanaan Tata Ruang.
16. Rencana Tata Ruang Wilayah yang selanjutnya disingkat RTRW adalah hasil Perencanaan Tata Ruang wilayah Kota Pekanbaru.
17. Rencana Detail Tata Ruang yang selanjutnya disingkat RDTR adalah rencana secara terperinci tentang tata ruang Wilayah Perencanaan Marpoyan Damai yang dilengkapi dengan peraturan zonasi.
18. Rencana Tata Bangunan dan Lingkungan yang selanjutnya disingkat RTBL adalah panduan rancang bangun suatu lingkungan/kawasan yang dimaksudkan untuk mengendalikan pemanfaatan ruang, penataan bangunan dan lingkungan, serta memuat materi pokok ketentuan program bangunan dan lingkungan, rencana umum dan panduan rancangan, rencana investasi, ketentuan pengendalian rencana, dan pedoman pengendalian pelaksanaan pengembangan lingkungan/kawasan.
19. Kawasan Perkotaan adalah wilayah yang mempunyai kegiatan utama bukan pertanian dengan susunan fungsi kawasan sebagai tempat permukiman Perkotaan, pemusatan dan distribusi pelayanan jasa

- pemerintahan, pelayanan sosial, dan kegiatan ekonomi.
20. Delineasi adalah penarikan garis batas atau pemetaan area tertentu, seperti wilayah perencanaan, atau kawasan peruntukan tertentu, untuk tujuan perencanaan dan pengelolaan ruang yang efektif.
 21. Struktur Ruang adalah susunan pusat-pusat permukiman dan sistem jaringan prasarana dan sarana yang berfungsi sebagai pendukung kegiatan sosial ekonomi masyarakat yang secara hierarkis memiliki hubungan fungsional.
 22. Pola Ruang adalah distribusi peruntukan ruang dalam suatu wilayah yang meliputi peruntukan ruang untuk fungsi lindung dan peruntukan ruang untuk fungsi budi daya.
 23. Wilayah adalah ruang yang merupakan kesatuan geografis beserta segenap unsur terkait yang batas dan sistemnya ditentukan berdasarkan aspek administratif dan/atau aspek fungsional.
 24. Wilayah Perencanaan yang selanjutnya disingkat WP adalah bagian dari kabupaten/kota dan/atau kawasan strategis kabupaten/kota yang akan atau perlu disusun RDTRnya, sesuai arahan atau yang ditetapkan di dalam RTRW kabupaten/kota yang bersangkutan.
 25. Sub Wilayah Perencanaan yang selanjutnya disingkat SWP adalah bagian dari WP yang dibatasi dengan batasan fisik dan meliputi beberapa Blok.
 26. Blok atau Blok peruntukan yang selanjutnya disebut Blok adalah sebidang lahan yang dibatasi sekurang-kurangnya oleh batasan fisik yang nyata seperti jaringan jalan, sungai, selokan, saluran irigasi, saluran udara tegangan ekstra tinggi, dan pantai, atau yang belum nyata seperti rencana jaringan jalan dan rencana jaringan prasarana lain yang sejenis sesuai dengan rencana kota berdasarkan perbedaan Sub-Zona.
 27. Zona adalah kawasan atau area yang memiliki fungsi dan karakteristik spesifik.
 28. Sub-Zona adalah suatu bagian dari zona yang memiliki fungsi dan karakteristik tertentu yang merupakan pendetailan dari fungsi dan karakteristik pada zona yang bersangkutan.
 29. Pusat Pelayanan Lingkungan merupakan pusat pelayanan ekonomi, sosial dan/atau administrasi lingkungan permukiman yang melayani wilayah lingkungan permukiman kota.
 30. Pusat Lingkungan Kecamatan merupakan pusat pelayanan ekonomi, sosial, dan/atau administrasi pada lingkungan permukiman kecamatan.
 31. Pusat Lingkungan Kelurahan/ Desa merupakan pusat pelayanan ekonomi, sosial, dan/atau administrasi pada lingkungan permukiman kelurahan/desa.
 32. Jalan Arteri Primer adalah jalan yang menghubungkan secara berdaya guna antarpusat kegiatan nasional atau antara pusat kegiatan nasional dengan pusat kegiatan wilayah.
 33. Jalan Kolektor Primer adalah jalan yang



- menghubungkan secara berdaya guna antara pusat kegiatan nasional dengan pusat kegiatan lokal, antarpusat kegiatan wilayah, atau antara pusat kegiatan wilayah dengan pusat kegiatan lokal.
34. Jalan Kolektor Sekunder adalah jalan yang menghubungkan kawasan sekunder kedua dengan kawasan sekunder kedua atau kawasan sekunder kedua dengan kawasan sekunder ketiga.
 35. Jalan Lokal Sekunder adalah jalan yang menghubungkan kawasan sekunder kesatu dengan perumahan, kawasan sekunder kedua dengan perumahan, kawasan sekunder ketiga dan seterusnya sampai ke perumahan.
 36. Jalan Lingkungan Sekunder adalah jalan yang menghubungkan antarpersil dalam kawasan perkotaan..
 37. Jalan Khusus adalah jalan yang dibangun oleh instansi, badan usaha, perseorangan, atau kelompok masyarakat untuk kepentingan sendiri.
 38. Jalan Menuju Moda Transportasi umum adalah Seluruh bagian jalan yang digunakan untuk jalur menuju moda transportasi umum.
 39. Jembatan adalah jalan yang terletak di atas permukaan air dan/atau di atas permukaan tanah.
 40. Halte adalah tempat pemberhentian kendaraan bermotor umum untuk menaikkan dan menurunkan penumpang.
 41. Bandar Udara Pengumpul Skala Pelayanan Primer adalah Bandar udara sebagai salah satu prasarana penunjang pelayanan Pusat Kegiatan Nasional (PKN) yang melayani penumpang dengan jumlah lebih besar atau sama dengan 5.000.000 (lima juta) orang per tahun.
 42. Saluran Udara Tegangan Menengah (SUTM) adalah saluran tenaga listrik yang menggunakan kawat telanjang (penghantar) di udara bertegangan di bawah 35 kV sesuai standar di bidang ketenagalistrikan.
 43. Saluran Udara Tegangan Rendah (SUTR) adalah saluran tenaga listrik yang menggunakan kawat (penghantar) di udara bertegangan di 220 volt sampai dengan 1000 volt sesuai standar di bidang ketenagalistrikan.
 44. Saluran Kabel Tegangan Menengah (SKTM) adalah jaringan kabel yang berisolasi yang ditanam didalam tanah sepanjang jaringan dan sesuai standar di bidang ketenagalistrikan.
 45. Gardu Hubung adalah Gardu hubung yang berfungsi untuk membagi daya listrik dari gardu induk menuju gardu distribusi.
 46. Gardu Distribusi adalah Gardu distribusi yang berfungsi untuk menurunkan tegangan primer menjadi tegangan sekunder.
 47. Jaringan Serat Optik adalah jaringan telekomunikasi utama yang berbasis serat optik, menghubungkan antaribu kota provinsi dan/atau antarjaringan lainnya



- yang menghubungkan kota/kabupaten sehingga terbentuk konfigurasi ring, termasuk pipa/kabel bawah laut telekomunikasi.
48. Menara *Base Transceiver Station* (BTS) adalah bangunan sebagai tempat yang merupakan pusat otomatisasi sambungan telepon.
 49. Jaringan Distribusi Pembagi adalah pipa yang digunakan untuk pengaliran Air Minum dari bangunan penampungan sampai unit pelayanan.
 50. Sumur Pompa adalah sarana berupa sumur yang bertujuan untuk mendapatkan air baku untuk air minum yang dibuat dengan mengebor tanah pada kedalaman tertentu;
 51. Pipa Induk adalah Pipa yang berfungsi untuk mengumpulkan air limbah domestik dari pipa retikulasi dan menyalurkan ke subsistem pengolahan terpusat.
 52. Sistem Pengelolaan Limbah Bahan Berbahaya dan Beracun (B3) adalah satu kesatuan sarana dan prasarana pengelolaan limbah Bahan Berbahaya dan Beracun (B3).
 53. Tempat Penampungan Sementara (TPS) adalah tempat sebelum sampah diangkut ke tempat pendaur ulang, pengolahan, dan/atau tempat pengolahan sampah terpadu.
 54. Jaringan Drainase Sekunder adalah jaringan untuk menampung air dari saluran drainase tersier dan membuang air tersebut ke jaringan drainase primer.
 55. Jaringan Drainase Tersier adalah jaringan untuk menerima air dari saluran penangkap dan menyalurkannya ke jaringan drainase sekunder.
 56. Bangunan Peresapan (Kolam Retensi) adalah sarana drainase yang berfungsi untuk menampung dan meresapkan air hujan di suatu wilayah.
 57. Jalur Evakuasi Bencana adalah jalur yang menghubungkan hunian dengan TES dan jalur yang menghubungkan TES dengan TEA.
 58. Titik Kumpul adalah tempat yang digunakan bagi pengguna bangunan gedung dan pengunjung bangunan gedung untuk berkumpul setelah proses evakuasi.
 59. Tempat Evakuasi Sementara yang selanjutnya disingkat TES adalah tempat berkumpul sementara bagi pengunjung yang dapat berfungsi sebagai tempat hunian sementara saat terjadi bencana alam geologi yang juga berfungsi sebagai pos informasi bencana.
 60. Jalur Sepeda adalah bagian jalur yang memanjang, dengan atau tanpa marka Jalan, yang memiliki lebar cukup untuk dilewati satu sepeda, selain sepeda motor.
 61. Jaringan Pejalan Kaki adalah ruas pejalan kaki, baik yang terintegrasi maupun terpisah dengan jalan, yang diperuntukkan untuk prasarana dan sarana pejalan kaki serta menghubungkan pusat-pusat kegiatan dan/atau fasilitas pergantian moda.
 62. Kawasan Lindung adalah wilayah yang ditetapkan dengan fungsi utama melindungi kelestarian

- lingkungan hidup yang mencakup sumber daya alam dan sumber daya buatan.
63. Zona Badan Air dengan kode BA adalah Air permukaan bumi yang berupa sungai, danau, embung, waduk, dan sebagainya.
 64. Zona Ruang Terbuka Hijau dengan kode RTH adalah area memanjang/jalur dan atau mengelompok, yang penggunaannya lebih bersifat terbuka, tempat tumbuh tanaman, baik yang tumbuh tanaman secara alamiah maupun yang sengaja ditanam, dengan mempertimbangkan aspek fungsi ekologis, resapan air, ekonomi, sosial budaya, dan estetika.
 65. Kawasan Budi Daya adalah wilayah yang ditetapkan dengan fungsi utama untuk dibudi dayakan atas dasar kondisi dan potensi sumber daya alam, sumber daya manusia, dan sumber daya buatan.
 66. Zona Badan Jalan dengan kode BJ adalah bagian jalan yang berada di antara kisi-kisi jalan dan merupakan lajur utama yang meliputi jalur lalu lintas dan bahu jalan.
 67. Zona Kawasan Peruntukan Industri dengan kode KPI adalah Bentangan lahan yang diperuntukkan bagi kegiatan Industri berdasarkan Rencana Tata Ruang Wilayah yang ditetapkan sesuai dengan ketentuan peraturan perundangundangan.
 68. Zona Perumahan dengan kode R adalah peruntukan ruang yang meliputi kelompok rumah tinggal yang mewadahi kehidupan dan penghidupan masyarakat yang dilengkapi dengan fasilitasnya.
 69. Zona Sarana Pelayanan Umum dengan kode SPU adalah peruntukan ruang yang dikembangkan untuk menampung fungsi kegiatan yang berupa pendidikan, kesehatan, peribadatan, sosial budaya, olahraga dan rekreasi, dengan fasilitasnya dengan skala pelayanan yang ditetapkan dalam RTRW.
 70. Zona Campuran dengan kode C adalah Kawasan yang direncanakan terdiri atas minimal 3 fungsi (campuran hunian dan non-hunian) dengan luas 0,5-60 Ha, dengan kepadatan menengah tinggi yang terintegrasi baik secara fisik maupun fungsi, dalam bentuk vertikal, horizontal, atau kombinasi keduanya, berkesuaian, slaing melengkapi, saling mendukung, terhubung antara satu dengan lainnya sebagai satu kesatuan, serta merupakan Kawasan ramah pejalan kaki, dan dilengkapi oleh prasarana dan sarana yang memadai.
 71. Zona Perdagangan dan Jasa dengan kode K adalah peruntukan ruang yang merupakan bagian dari kawasan budi daya difungsikan untuk pengembangan kegiatan usaha yang bersifat komersial, tempat bekerja, tempat berusaha, serta tempat hiburan dan rekreasi, serta fasilitas umum/sosial pendukungnya.
 72. Zona Perkantoran dengan kode KT adalah peruntukan ruang yang difungsikan untuk pengembangan pemerintahan bekerja/berusaha, dilengkapi dengan

- fasilitas umum/sosial pendukungnya.
73. Zona Transportasi dengan kode TR adalah Kawasan yang dikembangkan untuk menampung fungsi transportasi skala regional dalam Upaya untuk mendukung kebijakan pengembangan sistem transportasi yang tertuang di dalam rencana tata ruang yang meliputi transportasi darat, udara dan laut.
 74. Zona Pertahanan dan Keamanan dengan kode HK adalah peruntukan ruang yang merupakan bagian dari kawasan budi daya yang dikembangkan untuk menjamin kegiatan dan pengembangan bidang pertahanan dan keamanan seperti instalasi pertahanan dan keamanan, termasuk tempat latihan, kodam, korem, koramil, dan sebagainya.
 75. Sub-Zona Taman Kota dengan kode RTH-2 adalah Lahan terbuka yang berfungsi sosial dan estetik sebagai sarana kegiatan rekreatif, edukasi atau kegiatan lain yang ditujukan untuk melayani penduduk satu kota atau bagian wilayah kota.
 76. Sub-Zona Taman Kecamatan dengan kode RTH-3 adalah taman yang ditujukan untuk melayani penduduk satu kecamatan.
 77. Sub-Zona Taman Kelurahan dengan kode RTH-4 adalah taman yang ditujukan untuk melayani penduduk satu kelurahan.
 78. Sub-Zona Pemakaman dengan kode RTH-7 adalah penyediaan ruang terbuka hijau yang berfungsi utama sebagai tempat penguburan jenazah. Selain itu juga dapat berfungsi sebagai daerah resapan air, tempat pertumbuhan berbagai jenis vegetasi, pencipta iklim mikro serta tempat hidup burung serta fungsi sosial masyarakat disekitar seperti beristirahat dan sebagai sumber pendapatan.
 79. Sub-Zona Jalur Hijau dengan kode RTH-8 adalah Jalur penempatan tanaman serta elemen lansekap lainnya yang terletak di dalam ruang milik jalan (RUMIJA) maupun di dalam ruang pengawasan jalan (RUWASJA), Sering disebut jalur hijau karena dominasi elemen lansekapnya adalah tanaman yang pada umumnya berwarna hijau.
 80. Sub-Zona Perumahan Kepadatan Sedang dengan kode R-3 adalah peruntukan ruang yang merupakan bagian dari kawasan budi daya yang difungsikan untuk tempat tinggal atau hunian dengan perbandingan yang hampir seimbang antara jumlah bangunan rumah dengan luas lahan.
 81. Sub-Zona Perumahan Kepadatan Rendah dengan kode R-4 adalah peruntukan ruang yang merupakan bagian dari kawasan budi daya yang difungsikan untuk tempat tinggal atau hunian dengan perbandingan yang kecil antara jumlah bangunan rumah dengan luas lahan.
 82. Sub-Zona SPU Skala Kota dengan kode SPU-1 adalah Peruntukan ruang yang dikembangkan untuk melayani penduduk skala kota.
 83. Sub-Zona SPU Skala Kecamatan dengan kode SPU-2




- adalah Peruntukan ruang yang dikembangkan untuk melayani penduduk skala kecamatan.
84. Sub-Zona SPU Skala Kelurahan dengan kode SPU-3 adalah Peruntukan ruang yang dikembangkan untuk melayani penduduk skala kelurahan.
 85. Sub-Zona SPU Skala RW dengan kode SPU-4 adalah Peruntukan ruang yang dikembangkan untuk melayani penduduk skala RW.
 86. Sub-Zona Campuran Intensitas Tinggi dengan Kode C-1 adalah Peruntukan ruang yang terdiri atas campuran hunian dan non-hunian dengan intensitas pemanfaatan ruang /kepadatan zona terbangun sedang hingga tinggi. Apabila tidak ada keterbatasan daya dukung lingkungan dan ketentuan nilai sosial budaya setempat maka KDB Kawasan campuran intensitas tinggi maksimum 80% dan ketinggian bangunan lebih dari 5 lantai.
 87. Sub-Zona Perdagangan dan Jasa Skala Kota dengan kode K-1 adalah peruntukan ruang difungsikan untuk pengembangan kelompok kegiatan perdagangan dan/atau jasa, tempat bekerja, tempat berusaha, tempat hiburan dan rekreasi dengan skala pelayanan kota.
 88. Sub-Zona Perdagangan dan Jasa Skala WP dengan kode K-2 adalah Peruntukan ruang yang difungsikan untuk pengembangan kelompok kegiatan perdagangan dan/atau jasa, tempat bekerja, tempat berusaha, tempat hiburan dan rekreasi dengan skala pelayanan WP.
 89. Sub-Zona Perdagangan dan Jasa Skala SWP dengan kode K-3 adalah Peruntukan ruang yang difungsikan untuk pengembangan kelompok kegiatan perdagangan dan/atau jasa, tempat bekerja, tempat berusaha, tempat hiburan dan rekreasi dengan skala pelayanan SWP.
 90. Peraturan Zonasi Kabupaten/Kota yang selanjutnya disingkat PZ kabupaten/kota adalah ketentuan yang mengatur tentang persyaratan pemanfaatan ruang dan ketentuan pengendaliannya dan disusun untuk setiap blok/zona peruntukan yang penetapan zonanya dalam rencana detail tata ruang.
 91. Koefisien Dasar Bangunan Maksimum yang selanjutnya disingkat KDB Maksimum adalah koefisien perbandingan antara luas lantai dasar bangunan gedung dengan luas persil/kavling. KDB maksimum ditetapkan dengan mempertimbangkan tingkat pengisian atau peresapan air, kapasitas drainase, dan jenis penggunaan lahan.
 92. Koefisien Lantai Bangunan Minimum dan Maksimum yang selanjutnya disingkat KLB Minimum dan Maksimum adalah koefisien perbandingan antara luas seluruh lantai bangunan gedung dan luas persil/kavling. KLB minimum dan maksimum ditetapkan dengan mempertimbangkan harga lahan, ketersediaan dan tingkat pelayanan prasarana, dampak



atau kebutuhan terhadap prasarana tambahan, serta ekonomi, sosial dan pembiayaan.

93. Koefisien Dasar Hijau Minimal yang selanjutnya disingkat KDH Minimal adalah angka prosentase perbandingan antara luas seluruh ruang terbuka di luar bangunan gedung yang diperuntukkan bagi pertamanan/penghijauan dengan luas persil/kavling. KDH minimal digunakan untuk mewujudkan RTH dan diberlakukan secara umum pada suatu zona. KDH minimal ditetapkan dengan mempertimbangkan tingkat pengisian atau peresapan air dan kapasitas drainase.
94. Koefisien Tapak Basement yang selanjutnya disingkat KTB adalah angka prosentasi luas tapak bangunan yang dihitung dari proyeksi dinding terluar bangunan dibawah permukaan tanah terhadap luas perpetakan atau lahan perencanaan yang dikuasai.
95. Luas Kavling Minimum adalah pengaturan luasan untuk zona perumahan yang disepakati oleh pemerintah daerah kabupaten/kota dengan kantor pertanahan setempat.
96. Ketinggian bangunan maksimum yang selanjutnya disingkat TB maksimum adalah tinggi maksimum bangunan gedung yang diizinkan pada lokasi tertentu dan diukur dari jarak maksimum puncak atap bangunan terhadap (permukaan) tanah yang dinyatakan dalam satuan meter.
97. Garis sempadan bangunan minimum yang selanjutnya disingkat GSB minimum adalah jarak minimum antara garis pagar terhadap dinding bangunan terdepan. GSB ditetapkan dengan mempertimbangkan keselamatan, resiko kebakaran, kesehatan, kenyamanan, dan estetika.
98. Jarak bebas antar bangunan minimal yang harus memenuhi ketentuan tentang jarak bebas yang ditentukan oleh jenis peruntukan dan ketinggian bangunan.
99. Jarak bebas samping minimum yang selanjutnya disingkat JBS minimum adalah jarak minimum antara batas petak samping terhadap dinding bangunan terdekat.
100. Jarak bebas belakang minimum yang selanjutnya disingkat JBB minimum adalah jarak minimum antara garis batas petak belakang terhadap dinding bangunan terbelakang.
101. Ruang milik jalan yang selanjutnya disebut RUMIJA adalah sejalur tanah tertentu di luar ruang manfaat jalan yang dibatasi dengan tanda batas ruang milik jalan yang dimaksudkan untuk memenuhi persyaratan keluasaan keamanan penggunaan jalan dan diperuntukkan bagi ruang manfaat jalan, pelebaran jalan, dan penambahan jalur lalu lintas dimasa akan datang serta kebutuhan ruangan untuk pengamanan jalan.
102. Ketentuan Khusus adalah ketentuan yang mengatur pemanfaatan zona yang memiliki fungsi khusus dan



diberlakukan ketentuan khusus sesuai dengan karakteristik zona dan kegiatannya. Selain itu, ketentuan pada zona-zona yang digambarkan di peta khusus yang memiliki pertampalan (*overlay*) dengan zona lainnya. Ketentuan khusus adalah aturan tambahan yang ditampalkan (*overlay*) di atas aturan dasar karena adanya hal-hal khusus yang memerlukan aturan tersendiri karena belum diatur di dalam aturan dasar.

103. Ketentuan Khusus Kawasan Keselamatan Operasi Penerbangan yang selanjutnya disingkat KKOP adalah ketentuan pada wilayah daratan dan/perairan dan ruang udara di sekitar bandar udara yang dipergunakan untuk kegiatan operasi penerbangan dalam rangka menjamin keselamatan penerbangan.
104. Ketentuan Khusus Kawasan Rawan Bencana adalah ketentuan pada kawasan yang memiliki kondisi atau karakteristik geologis, biologis, hidrologis, klimatologis, geografis, sosial, budaya, politik, ekonomi, dan teknologi yang untuk jangka waktu tertentu tidak dapat atau tidak mampu mencegah, meredam, mencapai kesiapan, sehingga mengurangi kemampuan untuk menanggapi dampak buruk bahaya tertentu.
105. Ketentuan Khusus Tempat Evakuasi Bencana adalah ketentuan khusus pada lokasi yang paling aman dan paling efisien dijangkau melalui jalur evakuasi yang aman oleh masyarakat pada saat terjadi jenis bencana tertentu, meliputi tempat evakuasi sementara dan tempat evakuasi akhir.
106. Ketentuan Khusus Kawasan Sempadan adalah ketentuan pada kawasan yang dibentuk oleh jarak atau radius maya tertentu dari garis atau titik pusat yang diproteksi, antara lain sempadan pantai, sempadan sungai, sempadan danau/waduk, sempadan mata air, sempadan ketenagalistrikan, dan sempadan pipa/kabel.
107. Teknik Pengaturan Zonasi yang selanjutnya disingkat TPZ adalah ketentuan lain dari zonasi konvensional yang dikembangkan untuk memberikan fleksibilitas dalam penerapan aturan zonasi dan ditujukan untuk mengatasi berbagai permasalahan dalam penerapan peraturan zonasi dasar, mempertimbangkan kondisi kontekstual kawasan dan arah penataan ruang.
108. *Bonus Zoning* adalah TPZ yang memberikan izin kepada pengembang untuk meningkatkan intensitas pemanfaatan ruang melebihi aturan dasar, dengan imbalan (kompensasi) pengembang tersebut harus menyediakan sarana publik tertentu, misalnya RTH, terowongan penyeberangan, dan sebagainya.
109. *Conditional Uses* adalah TPZ yang memungkinkan suatu pemanfaatan ruang yang dianggap penting atau diperlukan keberadaannya untuk dimasukkan ke dalam satu Zona peruntukan tertentu sekalipun karakteristiknya tidak memenuhi kriteria Zona peruntukan tersebut. Pemerintah Daerah dapat



menerbitkan izin pemanfaatan ruang bersyarat atau *Conditional Use Permit (CUP)* setelah melalui pembahasan dan pertimbangan FPR.

110. Kesesuaian Kegiatan Pemanfaatan Ruang yang selanjutnya disingkat KKPR adalah kesesuaian antara rencana kegiatan Pemanfaatan Ruang dengan rencana tata ruang.
111. Masyarakat adalah orang perseorangan, kelompok orang termasuk masyarakat hukum adat, korporasi, dan/atau pemangku kepentingan nonpemerintah lain dalam penyelenggaraan Penataan Ruang.
112. Forum Penataan Ruang yang selanjutnya disingkat FPR adalah wadah di tingkat pusat dan daerah yang bertugas untuk membantu Pemerintah Pusat dan Pemerintah Daerah dengan memberikan pertimbangan dalam Penyelenggaraan Penataan Ruang.

BAB II RUANG LINGKUP

Bagian Kesatu Ruang Lingkup Peraturan Wali Kota

Pasal 2

Ruang lingkup Peraturan Wali Kota ini meliputi:

- a. tujuan penataan WP;
- b. rencana Struktur Ruang;
- c. rencana Pola Ruang;
- d. ketentuan Pemanfaatan Ruang;
- e. peraturan zonasi; dan
- f. kelembagaan.

Bagian Kedua Ruang Lingkup WP

Pasal 3

- (1) Delineasi WP Marpoyan Damai ditetapkan sebagai WP I, berdasarkan aspek administratif dan fungsional ditetapkan seluas 3.088,35 (tiga ribu delapan puluh delapan koma tiga lima) hektare, beserta ruang udara di atasnya dan ruang di dalam bumi menurut peraturan perundangan yang berlaku.
- (2) Batas-batas WP Marpoyan Damai, meliputi:
 - a. sebelah utara berbatasan dengan Kecamatan Sukajadi dan Kecamatan Payung Sekaki;
 - b. sebelah selatan berbatasan dengan Kecamatan Siak Hulu Kabupaten Kampar;
 - c. sebelah timur berbatasan dengan Kecamatan Bukit Raya, Kecamatan Sail dan Kecamatan Pekanbaru Kota; dan
 - d. sebelah barat berbatasan dengan Kecamatan Tuah Madani dan Kecamatan Binawidya.
- (3) Delineasi WP sebagaimana dimaksud pada ayat (1), meliputi:
 - a. seluruh Kelurahan Tangkerang Barat dengan luas



- 534,84 (lima ratus tiga puluh empat koma delapan empat) hektare;
- b. seluruh Kelurahan Wonorejo dengan luas 127,68 (seratus dua puluh tujuh koma enam delapan) hektare;
 - c. seluruh Kelurahan Tangkerang Tengah dengan luas 456,72 (empat ratus lima puluh enam koma tujuh dua) hektare;
 - d. seluruh Kelurahan Sidomulyo Timur dengan luas 715,66 (tujuh ratus lima belas koma enam enam) hektare;
 - e. seluruh Kelurahan Maharatu dengan luas 819,20 (delapan ratus sembilan belas koma dua nol) hektare; dan
 - f. seluruh Kelurahan Perhentianmarpoyan dengan luas 434,25 (empat ratus tiga puluh empat koma dua lima) hektare.
- (4) WP sebagaimana dimaksud pada ayat (1), dibagi menjadi enam SWP, meliputi:
- a. SWP I.A dengan luas 534,84 (lima ratus tiga puluh empat koma delapan empat) hektare mencakup seluruh Kelurahan Tangkerang Barat;
 - b. SWP I.B dengan luas 127,68 (seratus dua puluh tujuh koma enam delapan) hektare mencakup seluruh Kelurahan Wonorejo;
 - c. SWP I.C dengan luas 456,72 (empat ratus lima puluh enam koma tujuh dua) hektare mencakup seluruh Kelurahan Tangkerang Tengah;
 - d. SWP I.D dengan luas 715,66 (tujuh ratus lima belas koma enam enam) hektare; mencakup seluruh Kelurahan Sidomulyo Timur;
 - e. SWP I.E dengan luas 819,20 (delapan ratus sembilan belas koma dua nol) hektare mencakup seluruh Kelurahan Maharatu; dan
 - f. SWP I.F dengan luas 434,25 (empat ratus empat puluh empat koma dua lima) hektare seluruh Kelurahan Perhentian Marpoyan.
- (5) SWP I.A sebagaimana dimaksud pada ayat (4) huruf a, dibagi menjadi beberapa Blok, terdiri atas:
- a. Blok I.A.1 seluas 181,60 (seratus delapan puluh satu koma enam nol) hektare;
 - b. Blok I.A.2 seluas 30,48 (tiga puluh koma empat delapan) hektare;
 - c. Blok I.A.3 seluas 14,02 (empat belas koma nol dua) hektare;
 - d. Blok I.A.4 seluas 11,64 (sebelas koma enam empat) hektare;
 - e. Blok I.A.5 seluas 21,25 (dua puluh satu koma dua lima) hektare;
 - f. Blok I.A.6 seluas 64,38 (enam puluh empat koma tiga delapan) hektare;
 - g. Blok I.A.7 seluas 48,33 (empat puluh delapan koma tiga tiga) hektare;

a f

- h. Blok I.A.8 seluas 21,07 (dua puluh satu koma nol tujuh) hektare;
 - i. Blok I.A.9 seluas 30,38 (tiga puluh koma tiga delapan) hektare.
 - j. Blok I.A.10 seluas 25,75 (dua puluh lima koma tujuh lima) hektare;
 - k. Blok I.A.11 seluas 21,43 (dua puluh satu koma empat tiga) hektare; dan
 - l. Blok I.A.12 seluas 64,52 (enam puluh empat koma lima dua) hektare.
- (6) SWP I.B sebagaimana dimaksud pada ayat (4) huruf b, dibagi menjadi beberapa Blok, terdiri atas:
- a. Blok I.B.1 seluas 14,84 (empat belas koma delapan empat) hektare;
 - b. Blok I.B.2 seluas 13,13 (tiga belas koma satu tiga) hektare;
 - c. Blok I.B.3 seluas 16,39 (enam belas koma tiga sembilan) hektare;
 - d. Blok I.B.4 seluas 26,14 (dua puluh enam koma satu empat) hektare;
 - e. Blok I.B.5 seluas 15,39 (lima belas koma tiga sembilan) hektare;
 - f. Blok I.B.6 seluas 21,21 (dua puluh satu koma dua satu) hektare; dan
 - g. Blok I.B.7 seluas 20,58 (dua puluh koma lima delapan) hektare.
- (7) SWP I.C sebagaimana dimaksud pada ayat (4) huruf c, dibagi menjadi beberapa Blok, terdiri atas:
- a. Blok I.C.1 seluas 5,88 (lima koma delapan delapan) hektare;
 - b. Blok I.C.2 seluas 13,60 (tiga belas koma enam nol) hektare;
 - c. Blok I.C.3 seluas 12,57 (dua belas koma lima tujuh) hektare;
 - d. Blok I.C.4 seluas 11,45 (sebelas koma empat lima) hektare;
 - e. Blok I.C.5 seluas 9,99 (sembilan koma sembilan sembilan) hektare;
 - f. Blok I.C.6 seluas 14,81 (empat belas koma delapan satu) hektare;
 - g. Blok I.C.7 seluas 12,24 (dua belas koma dua empat) hektare;
 - h. Blok I.C.8 seluas 38,52 (tiga puluh delapan koma lima dua) hektare;
 - i. Blok I.C.9 seluas 11,36 (sebelas koma tiga enam) hektare;
 - j. Blok I.C.10 seluas 14,92 (empat belas koma sembilan dua) hektare;
 - k. Blok I.C.11 seluas 11,12 (sebelas koma satu dua) hektare;
 - l. Blok I.C.12 seluas 38,31 (tiga puluh delapan koma tiga satu) hektare;
 - m. Blok I.C.13 seluas 36,88 (tiga puluh enam koma delapan delapan) hektare;
 - n. Blok I.C.14 seluas 11,46 (sebelas koma empat

- enam) hektare;
- o. Blok I.C.15 seluas 12,79 (dua belas koma tujuh sembilan) hektare;
 - p. Blok I.C.16 seluas 29,80 (dua puluh sembilan koma delapan nol) hektare;
 - q. Blok I.C.17 seluas 72,41 (tujuh puluh dua koma empat satu) hektare;
 - r. Blok I.C.18 seluas 48,74 (empat puluh delapan koma tujuh empat) hektare; dan
 - s. Blok I.C.19 seluas 49,89 (empat puluh sembilan koma delapan sembilan) hektare.
- (8) SWP I.D sebagaimana dimaksud pada ayat (4) huruf d, dibagi menjadi beberapa Blok, terdiri atas:
- a. Blok I.D.1 seluas 44,49 (empat puluh empat koma empat sembilan) hektare;
 - b. Blok I.D.2 seluas 25,56 (dua puluh lima koma lima enam) hektare;
 - c. Blok I.D.3 seluas 108,71 (seratus delapan koma tujuh satu) hektare;
 - d. Blok I.D.4 seluas 21,51 (dua puluh satu koma lima satu) hektare;
 - e. Blok I.D.5 seluas 41,25 (empat puluh satu koma dua lima) hektare;
 - f. Blok I.D.6 seluas 40,44 (empat puluh koma empat empat) hektare;
 - g. Blok I.D.7 seluas 32,82 (tiga puluh dua koma delapan dua) hektare;
 - h. Blok I.D.8 seluas 24,08 (dua puluh empat koma nol delapan) hektare;
 - i. Blok I.D.9 seluas 89,27 (delapan puluh sembilan koma dua tujuh) hektare;
 - j. Blok I.D.10 seluas 109,35 (seratus sembilan koma tiga lima) hektare;
 - k. Blok I.D.11 seluas 69,42 (enam puluh sembilan koma empat dua) hektare;
 - l. Blok I.D.12 seluas 98,32 (sembilan puluh delapan koma tiga dua) hektare; dan
 - m. Blok I.D.13 seluas 10,45 (sepuluh koma empat lima) hektare.
- (9) SWP I.E sebagaimana dimaksud pada ayat (4) huruf e, dibagi menjadi beberapa Blok, terdiri atas:
- a. Blok I.E.1 seluas 240,23 (dua ratus empat puluh koma dua tiga) hektare;
 - b. Blok I.E.2 seluas 71,79 (tujuh puluh satu koma tujuh sembilan) hektare;
 - c. Blok I.E.3 seluas 69,89 (enam puluh sembilan koma delapan sembilan) hektare;
 - d. Blok I.E.4 seluas 59,08 (lima puluh sembilan koma nol delapan) hektare;
 - e. Blok I.E.5 seluas 245,20 (dua ratus empat puluh lima koma dua nol) hektare;
 - f. Blok I.E.6 seluas 17,22 (tujuh belas koma dua dua) hektare;
 - g. Blok I.E.7 seluas 26,07 (dua puluh enam koma nol tujuh) hektare;



- h. Blok I.E.8 seluas 27,82 (dua puluh tujuh koma delapan dua) hektare;
 - i. Blok I.E.9 seluas 34,21 (tiga puluh empat koma dua satu) hektare; dan
 - j. Blok I.E.10 seluas 27,69 (dua puluh tujuh koma enam sembilan) hektare;
- (10) SWP I.F sebagaimana dimaksud pada ayat (4) huruf f, dibagi menjadi beberapa Blok, meliputi:
- a. Blok I.F.1 seluas 20,91 (dua puluh koma sembilan satu) hektare;
 - b. Blok I.F.2 seluas 61,40 (enam puluh satu koma empat nol) hektare;
 - c. Blok I.F.3 seluas 43,27 (empat puluh tiga koma dua tujuh) hektare;
 - d. Blok I.F.4 seluas 34,82 (tiga puluh empat koma delapan dua) hektare;
 - e. Blok I.F.5 seluas 31,13 (tiga puluh satu koma satu tiga) hektare;
 - f. Blok I.F.6 seluas 111,99 (seratus sebelas koma sembilan sembilan) hektare;
 - g. Blok I.F.7 seluas 23,24 (dua puluh tiga koma dua empat) hektare;
 - h. Blok I.F.8 seluas 28,06 (dua puluh delapan koma nol enam) hektare;
 - i. Blok I.F.9 seluas 21,74 (dua puluh satu koma tujuh empat) hektare;
 - j. Blok I.F.10 seluas 15,01 (lima belas koma nol satu) hektare; dan
 - k. Blok I.F.11 seluas 42,67 (empat puluh dua koma enam tujuh) hektare;
- (11) Delineasi WP sebagaimana dimaksud pada ayat (1) digambarkan dalam peta dengan ketelitian geometri dan ketelitian detail informasi skala 1:5.000 sebagaimana tercantum dalam Lampiran I yang merupakan bagian tidak terpisahkan dari Peraturan Wali Kota ini;
- (12) Pembagian SWP dan Blok pada WP Marpoyan Damai sebagaimana dimaksud pada ayat (4) digambarkan dalam peta dengan ketelitian geometri dan ketelitian detail informasi skala 1:5.000 sebagaimana tercantum dalam Lampiran II yang merupakan bagian tidak terpisahkan dari Peraturan Wali Kota ini;

BAB III TUJUAN PENATAAN WP

Pasal 4

Tujuan Penataan WP yaitu Mewujudkan WP Marpoyan Damai sebagai pintu gerbang Kota Pekanbaru yang didukung oleh Pusat Permukiman, Perdagangan dan Jasa, serta Pertahanan dan Keamanan yang aman, nyaman, produktif dan berkelanjutan.

BAB IV
RENCANA STRUKTUR RUANG

Bagian Kesatu
Umum


Pasal 5

- (1) Rencana struktur ruang sebagaimana dimaksud dalam Pasal 2 huruf b, terdiri atas:
 - a. rencana pengembangan pusat pelayanan;
 - b. rencana jaringan transportasi;
 - c. rencana jaringan energi;
 - d. rencana jaringan telekomunikasi;
 - e. rencana jaringan air minum;
 - f. rencana pengelolaan air limbah dan pengelolaan limbah bahan berbahaya dan beracun (B3);
 - g. rencana jaringan persampahan;
 - h. rencana jaringan drainase; dan
 - i. rencana jaringan prasarana lainnya.
- (2) Rencana struktur ruang sebagaimana dimaksud pada ayat (1) digambarkan dalam peta dengan ketelitian geometri dan ketelitian detail informasi skala 1:5.000 sebagaimana tercantum dalam Lampiran III, yang merupakan bagian tidak terpisahkan dari Peraturan Wali Kota ini.

Bagian Kedua
Rencana Pengembangan Pusat Pelayanan

Pasal 6

- (1) Rencana pengembangan pusat pelayanan sebagaimana dimaksud dalam Pasal 5 ayat (1) huruf a berupa pusat pelayanan lingkungan, meliputi:
 - a. pusat lingkungan kecamatan; dan
 - b. pusat lingkungan kelurahan/desa.
- (2) Pusat lingkungan kecamatan, sebagaimana dimaksud pada ayat (1) huruf a, adalah Pusat Lingkungan Kecamatan Marpoyan Damai terdapat di Kelurahan Sidomulyo Timur yang terdapat di SWP I.D pada Blok I.D.10 dengan fungsi sebagai pusat pemerintahan Kecamatan Marpoyan Damai;
- (3) Pusat lingkungan kelurahan/desa sebagaimana dimaksud pada ayat (1) huruf b, meliputi:
 - a. pusat lingkungan kelurahan/desa di Kelurahan Tangkerang Barat yang terdapat di SWP I.A pada Blok I.A.10;
 - b. pusat lingkungan kelurahan/desa di Kelurahan Wonorejo yang terdapat di SWP I.B pada Blok I.B.5;
 - c. pusat lingkungan kelurahan/desa di Kelurahan Tangkerang Tengah yang terdapat di SWP I.C pada Blok I.C.12;
 - d. pusat lingkungan kelurahan/desa di Kelurahan Sidomulyo Timur yang terdapat di SWP I.D pada Blok I.D.3;



- e. pusat lingkungan kelurahan/desa di Kelurahan Maharatu yang terdapat di SWP I.E pada Blok I.E.4; dan
 - f. pusat lingkungan kelurahan/desa di Kelurahan Perhentianmarpoyan yang terdapat di SWP I.F pada Blok I.F.9.
- (4) Rencana pengembangan pusat pelayanan sebagaimana dimaksud pada ayat (1) digambarkan dalam peta dengan ketelitian geometri dan ketelitian detail informasi skala 1:5.000 sebagaimana tercantum dalam Lampiran III.A, yang merupakan bagian tidak terpisahkan dari Peraturan Wali Kota ini.

Bagian Ketiga
Rencana Jaringan Transportasi

Pasal 7

- (1) Rencana jaringan transportasi sebagaimana dimaksud dalam Pasal 5 ayat (1) huruf b, meliputi:
- a. jalan arteri primer;
 - b. jalan kolektor primer;
 - c. jalan kolektor sekunder;
 - d. jalan lokal sekunder;
 - e. jalan lingkungan sekunder;
 - f. jalan khusus;
 - g. jalan menuju moda transportasi umum;
 - h. jembatan;
 - i. halte; dan
 - j. bandar udara pengumpul skala pelayanan primer.
- (2) Jalan arteri primer sebagaimana dimaksud pada ayat (1) huruf a, adalah Ruas JLN. KAHARUDIN NASUTION (PK.BARU) - MARPOYAN (JL. TL. KUANTAN), melintasi SWP I.E dan SWP I.F.
- (3) Jalan kolektor primer sebagaimana dimaksud pada ayat (1) huruf b, meliputi Ruas:
- a. JLN. TUANKU TAMBUSAI (PEKANBARU) melintasi SWP I.A dan SWP I.B;
 - b. JLN. ARIFIN AHMAD (PEKANBARU) melintasi SWP I.A, SWP I.C, dan SWP I.D;
 - c. JLN. SOEKARNO HATTA (PEKANBARU) melintasi SWP I.A, SWP I.D, dan SWP I.F
 - d. JLN. JEND. SOEDIRMAN (PEKANBARU) melintasi SWP I.B, SWP I.C, SWP I.D dan SWP I.E;
 - e. JLN. ADI SUCIPTO (PEKANBARU) melintasi SWP I.D; dan
 - f. JLN. KARTAMA (PEKANBARU) melintasi SWP I.D, SWP I.E dan SWP I.F.
- (4) Jalan kolektor sekunder sebagaimana dimaksud pada ayat (1) huruf c, meliputi ruas:
- a. JL. ARWANA melintasi SWP I.A;
 - b. JL. BELEDANG melintasi SWP I.A;
 - c. JL. DUYUNG melintasi SWP I.A;
 - d. JL. TODAK melintasi SWP I.A;
 - e. JL. GULAMA melintasi SWP I.A;
 - f. JL. PIAS melintasi SWP I.A;



- g. JLN. PIAS (TERUSAN) melintasi SWP I.A;
 - h. JL. PAUS melintasi SWP I.A, SWP I.B dan SWP I.C;
 - i. JL. LION AIR melintasi SWP I.A dan SWP I.C;
 - j. JLN. PARIT PU melintasi SWP I.A dan SWP I.C;
 - k. JL. BAKTI melintasi SWP I.A dan SWP I.D;
 - l. JL. BELIMBING melintasi SWP I.B;
 - m. JL. CEMPEDAK melintasi SWP I.B;
 - n. JL. DUKU melintasi SWP I.B;
 - o. JL. GARUDA (KEL. TANGKERANG TENGAH) melintasi SWP I.B dan SWP I.C;
 - p. JL. KERETA API melintasi SWP I.B dan SWP I.C;
 - q. JL. KASAH melintasi SWP I.C;
 - r. JL. MERAK melintasi SWP I.C;
 - s. JL. MUSTAFA YATIM melintasi SWP I.C;
 - t. JL. SUKA MULYA melintasi SWP I.C;
 - u. JLN. TERUSAN GARUDA melintasi SWP I.C;
 - v. JL. KAYU MANIS melintasi SWP I.D;
 - w. JL. MAJALENGKA melintasi SWP I.D;
 - x. JL. MELATI melintasi SWP I.D;
 - y. JL. MELATI II melintasi SWP I.D;
 - z. JL. RAMBUTAN melintasi SWP I.D;
 - aa. JL. HANDAYANI melintasi SWP I.D dan SWP I.F; dan
 - ab. JL. SIDODADI melintasi SWP I.F.
- (5) Jalan lokal sekunder sebagaimana dimaksud pada ayat (1) huruf d, diuraikan dalam tabel pada Lampiran III.B, yang merupakan bagian yang tidak terpisahkan dalam Peraturan Wali Kota ini.
- (6) Jalan lingkungan sekunder sebagaimana dimaksud pada ayat (1) huruf e diuraikan dalam tabel pada Lampiran III.C, yang merupakan bagian yang tidak terpisahkan dalam Peraturan Wali Kota ini.
- (7) Jalan khusus sebagaimana dimaksud pada ayat (1) huruf f, meliputi:
- a. jalan perkantoran PTPN V, melintasi SWP I.D;
 - b. jalan utama Lanud Roesmin Nurjadin, melintasi SWP I.D dan SWP I.E.
 - c. jalan kompleks Lanud Roesmin Nurjadin melintasi SWP I.E;
 - d. jalan Cargo dan Gedung VIP Lancang Kuning Bandar Udara Internasional Sultan Syarif Kasim II, melintasi SWP I.E;
 - e. jalan Pelabuhan Udara melintasi SWP I.E;
 - f. Runway Bandara terdapat di SWP I.E; dan
 - g. Taxiway Bandara terdapat di SWP I.E.
- (8) Jalan menuju moda transportasi umum sebagaimana dimaksud pada ayat (1) huruf g, adalah jalan menuju dan dari Bandar Udara Internasional Sultan Syarif Kasim II melintasi SWP I.E.
- (9) Jembatan sebagaimana dimaksud dalam ayat (1) huruf h, terdapat di:
- a. SWP I.A pada Blok I.A.1 dan Blok I.A.12;
 - b. SWP I.B pada Blok I.B.2, dan Blok I.B.5;
 - c. SWP I.C pada Blok I.C.1, Blok I.C.2, Blok I.C.3, Blok I.C.10, Blok I.C.12, Blok I.C.13, Blok I.C.15, Blok I.C.17, Blok I.C.18, dan Blok I.C.19;

- d. SWP I.D pada Blok I.D.2, Blok I.D.10, Blok I.D.11, Blok I.D.12 dan Blok I.D.13;
 - e. SWP I.E pada Blok I.E.2 dan Blok I.E.3, dan;
 - f. SWP I.F pada Blok I.F.3, Blok I.F.6, Blok I.F.7, dan Blok I.F.8.
- (10) Halte sebagaimana dimaksud dalam ayat (1) huruf i, terdapat di:
- a. SWP I.A pada Blok I.A.2, Blok I.A.3, Blok I.A.5, Blok I.A.11, dan Blok I.A.12;
 - b. SWP I.B pada Blok I.B.2, Blok I.B.4, dan I.B.7;
 - c. SWP I.C pada Blok I.C.15, Blok I.C.17, Blok I.C.18, dan Blok I.C.19;
 - d. SWP I.D pada Blok I.D.1, Blok I.D.2, Blok I.D.3, Blok I.D.5, Blok I.D.6, Blok I.D.11, Blok I.D.12 dan Blok I.D.13;
 - e. SWP I.E pada Blok I.E.5, Blok I.E.8, dan Blok I.E.9, dan;
 - f. SWP I.F pada Blok I.F.2, Blok I.F.3, Blok I.F.6 dan Blok I.F.7.
- (11) Bandar udara pengumpul pelayanan skala primer sebagaimana dimaksud pada ayat (1) huruf j, berupa Bandar udara internasional Sultan Syarif Kasim II, yang terdapat di SWP I.E pada Blok I.E.5.
- (12) Rencana jaringan transportasi sebagaimana dimaksud pada ayat (1) digambarkan dalam peta dengan ketelitian geometri dan ketelitian detail informasi skala 1:5.000 sebagaimana tercantum dalam Lampiran III.D, yang merupakan bagian tidak terpisahkan dari Peraturan Wali Kota ini.

Bagian Keempat
Rencana Jaringan Energi

Pasal 8

- (1) Rencana jaringan energi sebagaimana dimaksud dalam Pasal 5 ayat (1) huruf c, meliputi:
- a. saluran udara tegangan menengah (SUTM);
 - b. saluran udara tegangan rendah (SUTR);
 - c. saluran kabel tegangan menengah (SKTM); dan
 - d. gardu listrik.
- (2) Saluran Udara Tegangan Menengah (SUTM) sebagaimana dimaksud pada ayat (1) huruf a, melintasi jaringan jalan di seluruh SWP.
- (3) Saluran Udara Tegangan Rendah (SUTR) sebagaimana dimaksud pada ayat (1) huruf b, melintasi seluruh SWP.
- (4) Saluran Kabel Tegangan Menengah (SKTM) sebagaimana dimaksud pada ayat (1) huruf c, melintasi SWP I.A, SWP I.B, SWP I.D, SWP I.E dan SWP I.F.
- (5) Gardu listrik sebagaimana dimaksud pada ayat (1) huruf d, meliputi:
- a. gardu hubung; dan
 - b. gardu distribusi.
- (6) Gardu hubung sebagaimana dimaksud pada ayat (5) huruf a, terdapat di SWP I.B pada Blok I.B.1.
- (7) Gardu distribusi sebagaimana dimaksud pada ayat (5)

huruf b, terdapat di:

- a. SWP I.A pada Blok I.A.1, Blok I.A.2, Blok I.A.3, Blok I.A.4, Blok I.A.5, Blok I.A.6, Blok I.A.7, Blok I.A.8, Blok I.A.9, Blok I.A.10, Blok I.A.11, dan Blok I.A.12;
 - b. SWP I.B pada Blok I.B.1, Blok I.B.2, Blok I.B.3, Blok I.B.4, Blok I.B.5, Blok I.B.6, dan Blok I.B.7;
 - c. SWP I.C pada Blok I.C.1, Blok I.C.2, Blok I.C.4, Blok I.C.5, Blok I.C.6, Blok I.C.8, Blok I.C.9, Blok I.C.10, Blok I.C.11, Blok I.C.12, Blok I.C.13, Blok I.C.14, Blok I.C.16, Blok I.C.17, Blok I.C.18, dan Blok I.C.19;
 - d. SWP I.D pada Blok I.D.1, Blok I.D.2, Blok I.D.3, Blok I.D.4, Blok I.D.5, Blok I.D.6, Blok I.D.7, Blok I.D.8, Blok I.D.9, Blok I.D.10, Blok I.D.11 dan Blok I.D.12;
 - e. SWP I.E pada Blok I.E.1, Blok I.E.2, Blok I.E.5, Blok I.E.7, Blok I.E.8, Blok I.E.9, dan Blok I.E.10; dan
 - f. SWP I.F pada Blok I.F.2, Blok I.F.4, Blok I.F.5, Blok I.F.6, Blok I.F.7, Blok I.F.8, Blok I.F.9, Blok I.F.10, dan Blok I.F.11.
- (8) Rencana jaringan energi sebagaimana dimaksud pada ayat (1) digambarkan dalam peta dengan ketelitian geometri dan ketelitian detail informasi skala 1:5.000 sebagaimana tercantum dalam lampiran III.E, yang merupakan bagian tidak terpisahkan dari Peraturan Wali Kota ini.

Bagian Kelima
Rencana Jaringan Telekomunikasi

Pasal 9

- (1) Rencana jaringan telekomunikasi sebagaimana dimaksud dalam Pasal 5 ayat (1) huruf d, meliputi:
 - a. jaringan tetap; dan
 - b. jaringan bergerak.
- (2) Jaringan tetap sebagaimana dimaksud dalam ayat (1) huruf a, berupa jaringan serat optik, melintasi seluruh SWP.
- (3) Jaringan bergerak, sebagaimana dimaksud pada ayat (1) huruf b, berupa jaringan bergerak seluler berupa menara *Base Transceiver Station* (BTS), terdapat di:
 - a. SWP I.A pada Blok I.A.1, Blok I.A.2, Blok I.A.4, Blok I.A.6, Blok I.A.7, Blok I.A.8, Blok I.A.9, dan Blok I.A.12;
 - b. SWP I.B pada Blok I.B.1, Blok I.B.2, Blok I.B.4, Blok I.B.5, Blok I.B.6, dan Blok I.B.7;
 - c. SWP I.C pada Blok I.C.2, Blok I.C.3, Blok I.C.4, Blok I.C.6, Blok I.C.7, Blok I.C.8, Blok I.C.10, Blok I.C.12, Blok I.C.15, Blok I.C.16, Blok I.C.17, dan Blok I.C.18;
 - d. SWP I.D pada Blok I.D.1, Blok I.D.2, Blok I.D.3, Blok I.D.4, Blok I.D.6, Blok I.D.7, Blok I.D.9, Blok I.D.10, Blok I.D.11, Blok D.12 dan Blok D.13;
 - e. SWP I.E pada I.Blok I.E.2, Blok I.E.3, Blok I.E.4, Blok I.E.6, Blok I.E.8, Blok I.E.9, dan Blok I.E.10;



dan

- f. SWP I.F pada Blok I.F.1, Blok I.F.2, Blok I.F.6, Blok I.F.7, Blok I.F.8, dan Blok I.F.11.
- (4) Ketentuan teknis mengenai pengaturan pembangunan dan penggunaan bersama menara telekomunikasi, diatur dengan Peraturan Wali Kota.
 - (5) Rencana jaringan telekomunikasi sebagaimana dimaksud pada ayat (1) digambarkan dalam peta ketelitian geometri dan ketelitian detail informasi skala 1:5.000 sebagaimana tercantum dalam lampiran III.F, yang merupakan bagian tidak terpisahkan dari Peraturan Wali Kota ini.

Bagian Keenam
Rencana Jaringan Air Minum

Pasal 10

- (1) Rencana jaringan air minum sebagaimana dimaksud dalam Pasal 5 ayat (1) huruf e meliputi:
 - a. unit distribusi; dan
 - b. sumur pompa
- (2) Unit distribusi sebagaimana dimaksud pada ayat (1) huruf a, berupa jaringan distribusi pembagi yang melintasi seluruh SWP.
- (3) Sumur pompa sebagaimana dimaksud pada ayat (1) huruf b, terdapat di:
 - a. SWP I.C pada Blok I.C.3 dan Blok I.C.17;
 - b. SWP I.F pada Blok I.F.6.
- (4) Rencana jaringan air minum sebagaimana dimaksud pada ayat (1) digambarkan dalam peta ketelitian geometri dan ketelitian detail informasi skala 1:5.000 sebagaimana tercantum dalam lampiran III.G, yang merupakan bagian tidak terpisahkan dari Peraturan Wali Kota ini.

Bagian Ketujuh
Rencana Pengelolaan Air Limbah dan Pengelolaan Limbah Bahan Berbahaya dan Beracun (B3)

Pasal 11

- (1) Rencana pengelolaan air limbah dan pengelolaan limbah bahan berbahaya dan beracun (B3) sebagaimana dimaksud dalam Pasal 5 ayat (1) huruf f, meliputi:
 - a. sistem pengelolaan air limbah domestik terpusat; dan
 - b. sistem pengelolaan limbah bahan berbahaya dan beracun (B3)
- (2) Sistem pengelolaan air limbah domestik terpusat sebagaimana dimaksud ayat (1) huruf a, berupa pipa induk yang melintasi seluruh SWP.
- (3) Sistem pengelolaan limbah bahan berbahaya dan beracun (B3) sebagaimana dimaksud ayat (1) huruf b, terdapat di SWP I.F pada Blok I.F.6.
- (4) Rencana pengelolaan air limbah dan pengelolaan

limbah bahan berbahaya dan beracun (B3) sebagaimana dimaksud pada ayat (1) digambarkan dalam peta ketelitian geometri dan ketelitian detail informasi skala 1:5.000 sebagaimana tercantum dalam lampiran III.H, yang merupakan bagian tidak terpisahkan dari Peraturan Wali Kota ini.

Bagian Kedelapan
Rencana Jaringan Persampahan

Pasal 12

- (1) Rencana jaringan persampahan sebagaimana dimaksud dalam Pasal 5 ayat (1) huruf g, berupa Tempat Penampungan Sementara (TPS) yang terdapat di :
 - a. SWP I.A pada Blok I.A.1, Blok I.A.5 dan Blok I.A.12;
 - b. SWP I.B pada Blok I.B.4 dan Blok I.B.5;
 - c. SWP I.C pada Blok I.C.15, Blok I.C.17, dan Blok I.C.18;
 - d. SWP I.D pada Blok I.D.3, Blok I.D.7, dan Blok I.D.11;
 - e. SWP I.E pada Blok I.E.7; dan
 - f. SWP I.F pada Blok I.F.3.
- (2) Rencana jaringan persampahan sebagaimana dimaksud pada ayat (1) digambarkan dalam peta dengan ketelitian geometri dan ketelitian detail informasi skala 1:5.000 sebagaimana tercantum dalam Lampiran III.I, yang merupakan bagian tidak terpisahkan dari Peraturan Wali Kota ini.

Bagian Kesembilan
Rencana Jaringan Drainase

Pasal 13

- (1) Sistem jaringan drainase sebagaimana dimaksud pada Pasal 5 ayat (1) huruf h, meliputi:
 - a. jaringan drainase sekunder;
 - b. jaringan drainase tersier; dan
 - c. bangunan peresapan (kolam retensi).
- (2) Jaringan drainase sekunder sebagaimana dimaksud pada ayat (1) huruf a, melintasi seluruh SWP.
- (3) Jaringan drainase tersier sebagaimana dimaksud pada ayat (1) huruf b, melintasi seluruh SWP.
- (4) Bangunan peresapan (kolam retensi) sebagaimana dimaksud pada ayat (1) huruf c terdapat di:
 - a. SWP I.A pada Blok I.A.10;
 - b. SWP I.B pada Blok I.B.7;
 - c. SWP I.C pada Blok I.C.10;
 - d. SWP I.D pada Blok I.D.2, Blok I.D.3, dan Blok I.D.12;
 - e. SWP I.E pada Blok I.E.3, dan Blok I.E.5; dan
 - f. SWP I.F pada Blok I.F.7, dan Blok I.F.11.
- (5) Rencana jaringan drainase sebagaimana dimaksud pada ayat (1) digambarkan dalam peta dengan ketelitian geometri dan ketelitian detail informasi skala 1:5.000




sebagaimana tercantum dalam lampiran III.J, yang merupakan bagian tidak terpisahkan dari Peraturan Wali Kota ini.

Bagian Kesepuluh
Rencana Jaringan Prasarana Lainnya

Pasal 14

- (1) Rencana jaringan prasarana lainnya sebagaimana dimaksud dalam Pasal 5 ayat (1) huruf i, meliputi:
 - a. jalur evakuasi bencana;
 - b. tempat evakuasi;
 - c. jalur sepeda; dan
 - d. jaringan pejalan kaki.
- (2) Jalur evakuasi bencana bencana sebagaimana dimaksud pada ayat (1) huruf a meliputi ruas:
 - a. JL. ARWANA melintasi SWP I.A;
 - b. JL. SUBAYANG melintasi SWP I.A;
 - c. JL. TOMAN melintasi SWP I.A;
 - d. JLN. TUANKU TAMBUSAI (PEKANBARU) melintasi SWP I.A, dan SWP I.B;
 - e. JL. PAUS melintasi SWP I.A, SWP I.B dan SWP I.C;
 - f. JLN. ARIFIN AHMAD (PEKANBARU) melintasi SWP I.A, SWP I.C dan SWP I.D;
 - g. JLN. SOEKARNO-HATTA (PEKANBARU) melintasi SWP I.A, SWP I.D dan SWP I.F;
 - h. JL. CEMPEDAK melintasi SWP I.B;
 - i. JL. DUKU melintasi SWP I.B;
 - j. JL. BELIMBING melintasi SWP. I.B;
 - k. JLN. JEND. SOEDIRMAN (PEKANBARU) melintasi SWP I.B, SWP I.C, SWP I.D dan SWP I.E;
 - l. JL. RAMBUTAN melintasi SWP I.D;
 - m. JLN. ADI SUCIPTO (PEKANBARU) melintasi SWP I.D;
 - n. Jalan utama Lanud Roesmin Nurjadin melintasi SWP I.D dan SWP I.E;
 - o. jalan Menuju dan Dari Bandar Udara Internasional Sultan Syarif Kasim II melintasi SWP I.D dan SWP I.E;
 - p. JLN. KARTAMA (PEKANBARU) melintasi SWP I.D, SWP I.E dan SWP I.F; dan
 - q. JLN. KAHARUDIN NASUTION (PK.BARU) - MARPOYAN (JLN. TL.KUANTAN) melintasi SWP I.E dan SWP I.F;
- (3) Tempat evakuasi sebagaimana dimaksud pada ayat (1) huruf b, meliputi:
 - a. titik kumpul; dan
 - b. tempat evakuasi sementara.
- (4) Titik kumpul sebagaimana dimaksud pada ayat (3) huruf a, meliputi:
 - a. halaman Gedung Living World Pekanbaru di SWP I.A pada Blok I.A.1;
 - b. halaman Gedung Global Bangunan di SWP I.A pada Blok I.A.2;

- c. halaman Gedung Pasar Buah Nangka di SWP I.A pada Blok I.A.3;
 - d. halaman RS Eka Hospital di SWP I.A pada Blok I.A.11;
 - e. halaman Masjid Fatimah di SWP I.A pada Blok I.A.10;
 - f. halaman Riau Creative Hub di SWP I.A pada Blok I.A.12;
 - g. halaman Kantor BPBD Provinsi Riau di SWP I.B pada Blok I.B.4;
 - h. lapangan Belimbing di SWP I.B pada Blok I.B.5;
 - i. halaman Rumah Sakit Syafira Pekanbaru di SWP I.C pada Blok I.C.10;
 - j. halaman SPBU Arifin Ahmad di SWP I.D pada Blok I.D.2;
 - k. halaman SPBU Pasar Pagi Arengka di SWP I.D pada Blok I.D.3;
 - l. halaman parkir Budiman Swalayan di SWP I.D pada Blok I.D.11;
 - m. halaman SPBU Simpang Arifin Ahmad di SWP I.D pada Blok I.D.12;
 - n. halaman Parkir Bandara Internasional Sultan Syarif Kasim II di SWP I.E pada Blok I.E.5;
 - o. halaman Masjid Al-Husna di SWP I.E pada Blok I.E.9; dan
 - p. halaman Sekolah Islam Terpadu Imam Asy-Syafii 2 di SWP I.F pada Blok I.F.2.
- (5) Tempat evakuasi sementara sebagaimana dimaksud pada ayat (3) huruf b, berupa halaman gedung gelanggang olahraga remaja Pekanbaru terdapat di SWP I.D pada Blok I.D.12.
- (6) Jalur sepeda sebagaimana dimaksud pada Pasal ayat (1) huruf c, meliputi ruas:
- a. JLN. TUANKU TAMBUSAI (PEKANBARU) melintasi SWP I.A, dan SWP I.B;
 - b. JLN. ARIFIN AHMAD (PEKANBARU) melintasi SWP I.A, SWP I.C dan SWP I.D;
 - c. JL. PAUS melintasi SWP I.A, SWP I.B dan SWP I.C;
 - d. JLN. SOEKARNO-HATTA (PEKANBARU) melintasi SWP I.A, SWP I.D dan SWP I.F;
 - e. JLN. JEND. SOEDIRMAN (PEKANBARU), melintasi SWP I.B, SWP I.C, SWP I.D dan SWP I.E;
 - f. JLN. ADI SUCIPTO (PEKANBARU) melintasi SWP I.D;
 - g. JLN. KARTAMA (PEKANBARU) melintasi SWP I.D, SWP I.E dan SWP I.F;
 - h. JLN. KAHARUDIN NASUTION (PK.BARU) - MARPOYAN (JLN. TL.KUANTAN) melintasi SWP I.E dan SWP I.F;
- (7) Jaringan pejalan kaki sebagaimana dimaksud pada ayat (1) huruf d, meliputi ruas:
- a. JLN. TUANKU TAMBUSAI (PEKANBARU) melintasi SWP I.A, dan SWP I.B;
 - b. JLN. ARIFIN AHMAD (PEKANBARU) melintasi SWP I.A, SWP I.C dan SWP I.D;



- c. JL. PAUS melintasi SWP I.A, SWP I.B dan SWP I.C;
 - d. JLN. SOEKARNO-HATTA (PEKANBARU) melintasi SWP I.A, SWP I.D dan SWP I.F;
 - e. JLN. JEND. SOEDIRMAN (PEKANBARU), melintasi SWP I.B, SWP I.C, SWP I.D dan SWP I.E;
 - f. JLN. ADI SUCIPTO (PEKANBARU) melintasi SWP I.D;
 - g. JLN. KARTAMA (PEKANBARU) melintasi SWP I.D, SWP I.E dan SWP I.F;
 - h. JLN. KAHARUDIN NASUTION (PK.BARU) - MARPOYAN (JLN. TL.KUANTAN) melintasi SWP I.E dan SWP I.F;
- (8) Rencana jaringan prasarana lainnya sebagaimana yang dimaksud pada ayat (1) digambarkan dalam peta dengan ketelitian geometri dan ketelitian detail informasi skala 1:5.000 sebagaimana tercantum dalam Lampiran III.K, yang merupakan bagian tidak terpisahkan dari Peraturan Wali Kota ini.

BAB V RENCANA POLA RUANG

Bagian Kesatu Umum

Pasal 15

- (1) Rencana pola ruang sebagaimana dimaksud dalam Pasal 2 huruf c, meliputi:
 - a. zona lindung; dan
 - b. zona budi daya.
- (2) Rencana pola ruang sebagaimana dimaksud pada ayat (1) digambarkan dalam peta dengan ketelitian geometri dan ketelitian detail informasi skala 1:5.000 sebagaimana tercantum dalam Lampiran IV, yang merupakan bagian tidak terpisahkan dari Peraturan Wali Kota ini.

Bagian Kedua Zona Lindung

Pasal 16

- Zona lindung sebagaimana dimaksud dalam Pasal 15 ayat (1) huruf a, terdiri dari:
- a. zona badan air dengan kode BA;
 - b. zona ruang terbuka hijau dengan kode RTH.

Paragraf 1 Zona Badan Air

Pasal 17

- Zona badan air dengan kode BA sebagaimana dimaksud dalam Pasal 16 huruf a, direncanakan seluas 4,29 (empat koma dua sembilan) hektare terdapat di:
- a. SWP I.A pada Blok I.A.1, Blok I.A.6, Blok I.A.10, Blok I.A.11, dan Blok I.A.12;



- b. SWP I.B pada Blok I.B.6, dan Blok I.B.7;
- c. SWP I.C pada Blok I.C.2, Blok I.C.3, Blok I.C.4, Blok I.C.10, Blok I.C.12, Blok I.C.13, Blok I.C.15, Blok I.C.16, Blok I.C.17, dan Blok I.C.18;
- d. SWP I.E pada Blok I.E.5; dan
- e. SWP I.F pada Blok I.F.7, Blok I.F.8, dan Blok I.F.11.

Paragraf 2
Zona Ruang Terbuka Hijau

Pasal 18

- (1) Zona ruang terbuka hijau dengan kode RTH sebagaimana dimaksud dalam Pasal 16 huruf b, direncanakan seluas 138,60 (seratus tiga puluh delapan koma enam nol) hektare meliputi:
 - a. Sub-Zona taman kota dengan kode RTH-2;
 - b. Sub-Zona taman kecamatan dengan kode RTH-3;
 - c. Sub-Zona taman kelurahan dengan kode RTH-4;
 - d. Sub-Zona pemakaman dengan kode RTH-7; dan
 - e. Sub-Zona jalur hijau dengan kode RTH-8.
- (2) Sub-Zona taman kota dengan kode RTH-2 sebagaimana dimaksud pada ayat (1) huruf a, direncanakan seluas 107,03 (seratus tujuh koma nol tiga) hektare terdapat di:
 - a. SWP I.C pada Blok I.C.15, Blok I.C.17, dan Blok I.C.19;
 - b. SWP I.D pada Blok I.D.11 dan Blok I.D.12;
 - c. SWP I.E pada Blok I.E.5; dan
 - d. SWP I.F pada Blok I.F.3, Blok I.F.5, dan Blok I.F.6.
- (3) Sub-Zona taman kecamatan dengan kode RTH-3 sebagaimana dimaksud pada ayat (1) huruf b, direncanakan seluas 1,60 (satu koma enam nol) hektare terdapat di:
 - a. SWP I.B pada Blok I.B.7;
 - b. SWP I.C pada Blok I.C.4;
- (4) Sub-Zona taman kelurahan dengan kode RTH-4 sebagaimana dimaksud pada ayat (1) huruf c, direncanakan seluas 2,07 (dua koma nol tujuh) hektare, terdapat di:
 - a. SWP I.B pada Blok I.B.5; dan
 - b. SWP I.C pada Blok I.C.10, dan Blok I.C.12.
- (5) Sub-Zona pemakaman dengan kode RTH-7 sebagaimana dimaksud pada ayat (1) huruf d, direncanakan seluas 22,90 (dua puluh dua koma sembilan nol) hektare terdapat di:
 - a. SWP I.B pada Blok I.B.4;
 - b. SWP I.D pada Blok I.D.3;
 - c. SWP I.E pada Blok I.E.1, Blok I.E.2, dan Blok I.E.3; dan
 - d. SWP I.F pada Blok I.F.3, Blok I.F.5, dan Blok I.F.6.
- (6) Sub-Zona jalur hijau dengan kode RTH-8 sebagaimana dimaksud pada ayat (1) huruf e, direncanakan seluas 5,00 (lima koma nol nol) hektare terdapat di:
 - a. SWP I.A pada Blok I.A.1, Blok I.A.11, dan Blok I.A.12;

a *f*

- b. SWP I.B pada Blok I.B.4, dan Blok I.B.7;
- c. SWP I.C pada Blok I.C.4, Blok I.C.10, Blok I.C.15, Blok I.C.17, Blok I.C.18, dan Blok I.C.19;
- d. SWP I.D pada Blok I.D.1, Blok I.D.2, Blok I.D.3, Blok I.D.10, Blok I.D.11, dan Blok I.D.12;
- e. SWP I.E pada Blok I.E.5; dan
- f. SWP I.F pada Blok I.F.11.

Bagian Ketiga
Zona Budi Daya

Pasal 19

Zona budi daya sebagaimana dimaksud dalam Pasal 15 ayat (1) huruf b, meliputi:

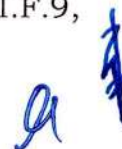
- a. zona badan jalan dengan kode BJ;
- b. zona kawasan peruntukan industri dengan kode KPI;
- c. zona perumahan dengan kode R;
- d. zona sarana pelayanan umum dengan kode SPU;
- e. zona campuran dengan kode C;
- f. zona perdagangan dan jasa dengan kode K;
- g. zona perkantoran dengan kode KT;
- h. zona transportasi dengan kode TR; dan
- i. zona pertahanan dan keamanan dengan kode HK.

Paragraf 1
Zona Badan Jalan

Pasal 20

Zona badan jalan dengan kode BJ sebagaimana dimaksud dalam Pasal 19 huruf a, direncanakan seluas 134,49 (seratus tiga puluh empat koma empat sembilan) hektare terdapat di:

- a. SWP I.A pada Blok I.A.1, Blok I.A.2, Blok I.A.3, Blok I.A.4, Blok I.A.5, Blok I.A.6, Blok I.A.7, Blok I.A.8, Blok I.A.9, Blok I.A.10, Blok I.A.11, dan Blok I.A.12;
- b. SWP I.B pada Blok I.B.1, Blok I.B.2, Blok I.B.3, Blok I.B.4, Blok I.B.5, Blok I.B.6, dan Blok I.B.7;
- c. SWP I.C pada Blok I.C.1, Blok I.C.2, Blok I.C.3, Blok I.C.4, Blok I.C.5, Blok I.C.6, Blok I.C.7, Blok I.C.8, Blok I.C.9, Blok I.C.10, Blok I.C.11, Blok I.C.12, Blok I.C.13, Blok I.C.14, Blok I.C.15, Blok I.C.16, Blok I.C.17, Blok I.C.18, dan Blok I.C.19;
- d. SWP I.D pada Blok I.D.1, Blok I.D.2, Blok I.D.3, Blok I.D.4, Blok I.D.5, Blok I.D.6, Blok I.D.7, Blok I.D.8, Blok I.D.9, Blok I.D.10, Blok I.D.11, Blok I.D.12, dan Blok I.D.13;
- e. SWP I.E pada Blok I.E.1, Blok I.E.2, Blok I.E.3, Blok I.E.4, Blok I.E.5, Blok I.E.6, Blok I.E.7, Blok I.E.8, Blok I.E.9, dan Blok I.E.10; dan
- f. SWP I.F pada Blok I.F.1, Blok I.F.2, Blok I.F.3, Blok I.F.4, Blok I.F.5, Blok I.F.6, Blok I.F.7, Blok I.F.8, Blok I.F.9, Blok I.F.10, dan Blok I.F.11.



Paragraf 2
Zona Kawasan Peruntukan Industri

Pasal 21

Zona kawasan peruntukan industri dengan kode KPI sebagaimana dimaksud dalam Pasal 19 huruf b, direncanakan seluas 39,55 (tiga puluh sembilan koma lima lima) hektare terdapat di SWP I.F pada Blok I.F.6, Blok I.F.10, dan Blok I.F.11.

Paragraf 3
Zona Perumahan

Pasal 22

- (1) Zona perumahan dengan kode R sebagaimana dimaksud dalam Pasal 19 huruf c, direncanakan seluas 1.351,87 (seribu tiga ratus lima puluh satu koma delapan tujuh) hektare meliputi:
 - a. Sub-Zona perumahan kepadatan sedang dengan kode R-3; dan
 - b. Sub-Zona perumahan kepadatan rendah dengan kode R-4.
- (2) Sub-Zona perumahan kepadatan sedang dengan kode R-3 sebagaimana dimaksud pada ayat (1) huruf a, direncanakan seluas 1.309,47 (seribu tiga ratus sembilan koma empat tujuh) hektare terdapat di:
 - a. SWP I.A pada Blok I.A.1, Blok I.A.2, Blok I.A.3, Blok I.A.4, Blok I.A.5, Blok I.A.6, Blok I.A.7, Blok I.A.8, Blok I.A.9, Blok I.A.10, Blok I.A.11, dan Blok I.A.12;
 - b. SWP I.B pada Blok I.B.1, Blok I.B.2, Blok I.B.3, Blok I.B.4, Blok I.B.5, Blok I.B.6, dan Blok I.B.7;
 - c. SWP I.C pada Blok I.C.1, Blok I.C.2, Blok I.C.3, Blok I.C.4, Blok I.C.5, Blok I.C.6, Blok I.C.7, Blok I.C.8, Blok I.C.9, Blok I.C.10, Blok I.C.11, Blok I.C.12, Blok I.C.13, Blok I.C.14, Blok I.C.15, Blok I.C.16, Blok I.C.17, Blok I.C.18, dan Blok I.C.19;
 - d. SWP I.D pada Blok I.D.1, Blok I.D.2, Blok I.D.3, Blok I.D.4, Blok I.D.5, Blok I.D.7, Blok I.D.8, Blok I.D.9, Blok I.D.10, Blok I.D.11, Blok I.D.12 dan Blok I.D.13;
 - e. SWP I.E pada Blok I.E.1, Blok I.E.2, Blok I.E.3, Blok I.E.4, dan Blok I.E.10; dan
 - f. SWP I.F pada Blok I.F.1, Blok I.F.2, Blok I.F.3, Blok I.F.4, Blok I.F.5, Blok I.F.6, Blok I.F.7, Blok I.F.8, Blok I.F.9, Blok I.F.10, dan Blok I.F.11.
- (3) Sub-Zona perumahan kepadatan rendah dengan kode R-4 sebagaimana dimaksud pada ayat (1) huruf b, direncanakan seluas 42,40 (empat puluh dua koma empat nol) hektare terdapat di SWP I.D pada Blok I.D.5, dan Blok I.D.6.



Paragraf 4
Zona Sarana Pelayanan Umum

Pasal 23

- (1) Zona sarana pelayanan umum dengan kode SPU sebagaimana dimaksud dalam Pasal 19 huruf d, direncanakan seluas 72,17 (tujuh puluh dua koma satu tujuh) hektare meliputi:
 - a. Sub-Zona SPU Skala Kota dengan kode SPU-1;
 - b. Sub-Zona SPU Skala Kecamatan dengan kode SPU-2;
 - c. Sub-Zona SPU Skala Kelurahan dengan kode SPU-3; dan
 - d. Sub-Zona SPU Skala RW dengan kode SPU-4.
- (2) Sub-Zona SPU skala kota dengan kode SPU-1 sebagaimana dimaksud pada ayat (1) huruf a, direncanakan seluas 29,07 (dua puluh sembilan koma nol tujuh) hektare terdapat di:
 - a. SWP I.A pada Blok I.A.1, Blok I.A.3, Blok I.A.7, Blok I.A.11, dan Blok I.A.12;
 - b. SWP I.B pada Blok I.B.4;
 - c. SWP I.C pada Blok I.C.10;
 - d. SWP I.D pada Blok I.D.1, Blok I.D.3, Blok I.D.6, Blok I.D.11, dan Blok I.D.12; dan
 - e. SWP I.F pada Blok I.F.1, dan Blok I.F.6.
- (3) Sub-Zona SPU skala kecamatan dengan kode SPU-2, sebagaimana dimaksud pada ayat (1) huruf b, direncanakan seluas 18,99 (delapan belas koma sembilan sembilan) hektare terdapat di:
 - a. SWP I.A pada Blok I.A.1 dan Blok I.A.7;
 - b. SWP I.B pada Blok I.B.5 dan Blok I.B.6;
 - c. SWP I.C pada Blok I.C.2, Blok I.C.6, Blok I.C.13 dan Blok I.C.18;
 - d. SWP I.D pada Blok I.D.1, Blok I.D.4, Blok I.D.5, Blok I.D.6, dan Blok I.D.12;
 - e. SWP I.E pada Blok I.E.4, dan Blok I.E.6; dan
 - f. SWP I.F pada Blok I.F.2, Blok I.F.3, dan Blok I.F.7.
- (4) Sub-Zona SPU skala kelurahan dengan kode SPU-3 sebagaimana dimaksud pada ayat (1) huruf c, direncanakan seluas 12,58 (dua belas koma lima delapan) hektare terdapat di:
 - a. SWP I.A pada Blok I.A.4, Blok I.A.5, Blok I.A.6, Blok I.A.7, Blok I.A.9, dan Blok I.A.10;
 - b. SWP I.B pada Blok I.B.3, Blok I.B.4, Blok I.B.5, dan Blok I.B.6;
 - c. SWP I.C pada Blok I.C.4, Blok I.C.8, Blok I.C.13, Blok C.14, dan Blok I.C.15;
 - d. SWP I.D pada Blok I.D.3, Blok I.D.4, Blok I.D.5, Blok I.D.6, Blok I.D.8, Blok I.D.11, dan Blok I.D.12;
 - e. SWP I.F pada Blok I.F.2, Blok I.F.6, dan Blok I.F.9.
- (5) Sub-Zona SPU skala RW dengan kode SPU-4, sebagaimana dimaksud pada ayat (1) huruf d, direncanakan seluas 11,53 (sebelas koma lima tiga) hektare terdapat di:
 - a. SWP I.A pada Blok I.A.1, Blok I.A.2, Blok I.A.3, Blok

ll \$

- I.A.5, Blok I.A.6, Blok I.A.7, Blok I.A.8, Blok I.A.9, Blok I.A.10, Blok I.A.11, dan Blok I.A.12;
- b. SWP I.B pada Blok I.B.1, Blok I.B.2, Blok I.B.3, Blok I.B.4, Blok I.B.5, Blok I.B.6, dan Blok I.B.7;
- c. SWP I.C pada Blok I.C.1, Blok I.C.2, Blok I.C.3, Blok I.C.4, Blok I.C.7, Blok I.C.8, Blok I.C.9, Blok I.C.10, Blok I.C.11, Blok I.C.12, Blok I.C.13, Blok I.C.14, Blok I.C.15, Blok I.C.16, Blok I.C.17, Blok I.C.18, dan Blok I.C.19;
- d. SWP I.D pada Blok I.D.1, Blok I.D.2, Blok I.D.3, Blok I.D.4, Blok I.D.5, Blok I.D.6, Blok I.D.7, Blok I.D.8, Blok I.D.9, Blok I.D.10, Blok I.D.11, Blok I.D.12, dan Blok I.D.13;
- e. SWP I.E pada Blok I.E.2, Blok I.E.3, dan Blok I.E.10; dan
- f. SWP I.F pada Blok I.F.1, Blok I.F.2, Blok I.F.3, Blok I.F.4, Blok I.F.5, Blok I.F.6, Blok I.F.7, Blok I.F.8, Blok I.F.9, Blok I.F.10, dan Blok I.F.11.

Paragraf 5
Zona Campuran

Pasal 24

Zona campuran dengan kode C sebagaimana dimaksud dalam Pasal 19 huruf e, direncanakan seluas 14,37 (empat belas koma tiga tujuh) hektare berupa Sub-Zona campuran intensitas tinggi dengan kode C-1 yang terdapat di SWP I.A pada Blok I.A.1.

Paragraf 6
Zona Sarana Perdagangan dan Jasa

Pasal 25

- (1) Zona sarana perdagangan dan jasa dengan kode K sebagaimana dimaksud dalam Pasal 19 huruf f, direncanakan seluas 437,09 (empat ratus tiga puluh tujuh koma nol sembilan) hektare, meliputi:
 - a. Sub-Zona perdagangan dan jasa skala kota dengan kode K-1;
 - b. Sub-Zona perdagangan dan jasa skala WP dengan kode K-2; dan
 - c. Sub-Zona perdagangan dan jasa skala SWP dengan kode K-3.
- (2) Sub-Zona perdagangan dan jasa skala kota dengan kode K-1 sebagaimana dimaksud pada ayat (1) huruf a, direncanakan seluas 125,55 (seratus dua puluh lima koma lima lima) hektare, terdapat di:
 - a. SWP I.A pada Blok I.A.1, Blok I.A.2, Blok I.A.3, Blok I.A.4, Blok I.A.5, dan Blok I.A.11;
 - b. SWP I.B pada Blok I.B.1, Blok I.B.2, Blok I.B.3, Blok I.B.4, dan Blok I.B.7; dan
 - c. SWP I.C pada Blok I.C.4, Blok I.C.10, Blok I.C.15, Blok I.C.18, dan Blok I.C.19.
- (3) Sub-Zona perdagangan dan jasa skala WP dengan kode K-2, sebagaimana dimaksud pada ayat (1) huruf b, direncanakan seluas 165,90 (seratus enam puluh lima

a

- koma sembilan nol) hektare terdapat di:
- a. SWP I.A pada Blok I.A.12;
 - b. SWP I.C pada Blok I.C.17, dan Blok I.C.19;
 - c. SWP I.D pada Blok I.D.1, Blok I.D.2, Blok I.D.3, Blok I.D.4, Blok I.D.5, Blok I.D.6, Blok I.D.7, Blok I.D.8, Blok I.D.10, Blok I.D.11, Blok I.D.12, dan Blok I.D.13;
 - d. SWP I.E pada Blok I.E.5, Blok I.E.6, dan Blok I.E.10; dan
 - e. SWP I.F pada Blok I.F.2, Blok I.F.3, Blok I.F.6, Blok I.F.7, dan Blok I.F.11.
- (4) Sub-Zona perdagangan dan jasa skala SWP dengan kode K-3 sebagaimana dimaksud pada ayat (1) huruf c, direncanakan seluas 145,64 (seratus empat puluh lima koma enam empat) hektare terdapat di:
- a. SWP I.A pada Blok I.A.4, Blok I.A.5, Blok I.A.6, Blok I.A.7, Blok I.A.8, Blok I.A.9, Blok I.A.10, Blok I.A.11, dan Blok I.A.12;
 - b. SWP I.B pada Blok I.B.1, Blok I.B.2, Blok I.B.3, Blok I.B.4, Blok I.B.5, Blok I.B.6, dan Blok I.B.7;
 - c. SWP I.C pada Blok I.C.1, Blok I.C.2, Blok I.C.3, Blok I.C.5, Blok I.C.7, Blok I.C.8, Blok I.C.9, Blok I.C.10, Blok I.C.11, Blok I.C.12, Blok I.C.13, Blok I.C.14, Blok I.C.15, Blok I.C.16, Blok I.C.17, dan Blok I.C.18;
 - d. SWP I.D pada Blok I.D.1, Blok I.D.2, Blok I.D.3, Blok I.D.4, Blok I.D.5, Blok I.D.6, Blok I.D.7, Blok I.D.8, Blok I.D.9, Blok I.D.10, Blok I.D.11, Blok I.D.12, dan Blok I.D.13;
 - e. SWP I.E pada Blok I.E.2, Blok I.E.3, Blok I.E.4, dan Blok I.E.10; dan
 - f. SWP I.F pada Blok I.F.1, Blok I.F.2, dan Blok I.F.3.

Paragraf 7
Zona Perkantoran

Pasal 26

Zona perkantoran dengan kode KT sebagaimana dimaksud dalam Pasal 19 huruf g, direncanakan seluas 45,44 (empat puluh lima koma empat empat) hektare, terdapat di:

- a. SWP I.A pada Blok I.A.1, dan Blok I.A.12;
- b. SWP I.B pada Blok I.B.1, Blok I.B.4, Blok I.B.5, dan Blok I.B.7;
- c. SWP I.C pada Blok I.C.12, Blok I.C.15, Blok I.C.18, dan Blok I.C.19;
- d. SWP I.D pada Blok I.D.1, Blok I.D.2, Blok I.D.3, Blok I.D.4, Blok I.D.8, Blok I.D.10, Blok I.D.11, Blok I.D.12, dan Blok I.D.13;
- e. SWP I.E pada Blok I.E.4 dan Blok I.E.5; dan
- f. SWP I.F pada Blok I.F.3.



Paragraf 8
Zona Transportasi

Pasal 27

Zona transportasi dengan kode TR sebagaimana dimaksud dalam Pasal 19 huruf h, direncanakan seluas 233,84 (dua ratus tiga puluh tiga koma delapan empat) terdapat di:

- a. SWP I.D pada Blok I.D.12;
- b. SWP I.E pada Blok I.E.4, Blok I.E.5, Blok I.E.6, Blok I.E.7, Blok I.E.9, dan Blok E.10; dan
- c. SWP I.F pada Blok I.F.3 dan Blok I.F.6.

Paragraf 9
Zona Pertahanan dan Keamanan
Pasal 28

Zona pertahanan dan keamanan dengan kode HK sebagaimana dimaksud dalam Pasal 19 huruf i, direncanakan seluas 616,62 (enam ratus enam belas koma enam dua) hektare, terdapat di SWP I.D pada Blok I.D.9, Blok I.D.10, Blok I.D.11, dan Blok I.D.12; dan SWP I.E pada Blok I.E.1, Blok I.E.2, Blok I.E.3, Blok I.E.4, Blok I.E.5, Blok I.E.6, Blok I.E.7, Blok I.E.8, Blok I.E.9, dan Blok I.E.10, berupa:

- a. Lanud Roesmin Nurjadin (Rsn), terdiri atas:
 1. Wing Udara 6
 2. Skadud 12;
 3. Skadud 16;
 4. Skatek 045; dan
 5. Skadud Intai Taktis (R).
- b. Paskhas 462 Pekanbaru;
- c. Resimen Hanud 3 Kunta Wijayandanu;
- d. Yonko 462 Pulanggeni; dan
- e. Denhanud 475 Kunta Wijayandanu.

BAB VI
KETENTUAN PEMANFAATAN RUANG

Bagian Kesatu
Umum

Pasal 29

- (1) Ketentuan pemanfaatan ruang sebagaimana dimaksud dalam Pasal 2 huruf d merupakan acuan untuk mewujudkan rencana struktur ruang, dan rencana pola ruang.
- (2) Ketentuan pemanfaatan ruang sebagaimana dimaksud pada ayat (1) terdiri atas:
 - a. pelaksanaan konfirmasi KKPR; dan
 - b. program pemanfaatan ruang prioritas.

Bagian Kedua
Pelaksanaan Konfirmasi Kesesuaian Kegiatan Pemanfaatan
Ruang (KKPR)

Pasal 30

- (1) Terhadap konfirmasi KKPR yang telah diterbitkan, dilakukan penilaian pelaksanaan konfirmasi KKPR sesuai dengan ketentuan peraturan perundang-undangan untuk menilai kepatuhan pelaksanaan ketentuan konfirmasi KKPR.
- (2) Hasil penilaian pelaksanaan ketentuan konfirmasi KKPR sebagaimana dimaksud pada ayat (1) menjadi pertimbangan dalam pelaksanaan revisi RDTR WP Marpoyan Damai.

Bagian Ketiga
Program Pemanfaatan Ruang Prioritas

Pasal 31

- (1) Program Pemanfaatan Ruang Prioritas disusun berdasarkan indikasi program utama lima tahunan; sebagaimana dimaksud dalam Pasal 29 ayat (2) huruf b meliputi:
 - a. program utama;
 - b. lokasi;
 - c. sumber pendanaan;
 - d. pelaksana; dan
 - e. waktu dan tahapan pelaksanaan.
- (2) Program utama sebagaimana dimaksud pada ayat (1) huruf a meliputi:
 - a. program perwujudan rencana Struktur Ruang di WP; dan
 - b. program perwujudan rencana Pola Ruang di WP.
- (3) Lokasi program perwujudan Pemanfaatan Ruang sebagaimana dimaksud pada ayat (1) huruf b terdapat di SWP dan/ atau Blok.
- (4) Sumber pendanaan sebagaimana dimaksud pada ayat (1) huruf c terdiri atas:
 - a. anggaran pendapatan dan belanja nasional (APBN);
 - b. anggaran pendapatan dan belanja daerah (APBD) Provinsi Riau;
 - c. anggaran pendapatan dan belanja daerah (APBD) Kota Pekanbaru;
 - d. swasta;
 - e. masyarakat; dan/atau
 - f. sumber lain yang sah sesuai dengan ketentuan peraturan perundang-undangan.
- (5) Pelaksana sebagaimana dimaksud pada ayat (1) huruf d terdiri atas:
 - a. kementerian/lembaga;
 - b. perangkat daerah;
 - c. badan usaha milik negara (BUMN);
 - d. badan usaha milik daerah (BUMD);
 - e. swasta;
 - f. masyarakat; dan/atau



- g. pemangku kepentingan lainnya.
- (6) Waktu dan tahapan pelaksanaan sebagaimana dimaksud pada ayat (1) huruf e terdiri atas 4 (empat) tahapan, meliputi:
 - a. tahap pertama pada periode tahun 2025 – 2029;
 - b. tahap kedua pada periode tahun 2030 – 2034;
 - c. tahap ketiga pada periode tahun 2035 – 2039; dan
 - d. tahap keempat pada periode tahun 2040 – 2044.
- (7) Waktu dan tahapan pelaksanaan sebagaimana dimaksud pada ayat (6) merupakan dasar bagi instansi pelaksana dalam menetapkan prioritas pembangunan pada WP Marpoyan Damai.
- (8) Program Pemanfaatan Ruang prioritas sebagaimana dimaksud pada ayat (1) disusun berdasarkan indikasi program utama 5 (lima) tahunan tercantum dalam Lampiran V yang merupakan bagian tidak terpisahkan dari Peraturan Wali Kota ini.

BAB VII PERATURAN ZONASI

Bagian Kesatu Umum


Pasal 32

- (1) Peraturan zonasi sebagaimana dimaksud dalam Pasal 2 huruf e, berfungsi sebagai:
 - a. perangkat operasional Pengendalian Pemanfaatan Ruang;
 - b. acuan dalam pemberian rekomendasi KKPR termasuk di dalamnya Pemanfaatan Ruang udara dan Pemanfaatan Ruang di bawah tanah;
 - c. acuan dalam pemberian insentif dan disinsentif;
 - d. acuan dalam pengenaan sanksi;
 - e. rujukan teknis dalam pengembangan atau pemanfaatan lahan; dan
 - f. penetapan lokasi investasi.
- (2) PZ sebagaimana dimaksud pada ayat (1) terdiri atas:
 - a. Aturan dasar; dan
 - b. Teknik pengaturan zonasi.

Bagian Kedua Aturan Dasar

Paragraf 1 Umum

Pasal 33

- Aturan dasar sebagaimana dimaksud dalam Pasal 32 ayat (2) huruf a meliputi:
- a. ketentuan kegiatan dan penggunaan lahan;
 - b. ketentuan intensitas pemanfaatan ruang;
 - c. ketentuan tata bangunan;
 - d. ketentuan prasarana dan sarana minimal;
 - e. ketentuan khusus; dan
- 

f. ketentuan pelaksanaan.

Paragraf 2


Ketentuan Kegiatan Dan Penggunaan Lahan

Pasal 34

- (1) Ketentuan kegiatan dan penggunaan lahan sebagaimana dimaksud dalam Pasal 33 huruf a, terdiri atas:
 - a. klasifikasi (I) merupakan pemanfaatan diperbolehkan/diizinkan;
 - b. klasifikasi (T) merupakan pemanfaatan bersyarat secara terbatas,;
 - c. klasifikasi (B) merupakan pemanfaatan bersyarat tertentu; dan
 - d. klasifikasi (X) merupakan pemanfaatan tidak diperbolehkan.
- (2) Ketentuan kegiatan dan penggunaan lahan yang diperbolehkan /diizinkan dengan klasifikasi I sebagaimana dimaksud pada ayat (1) huruf a merupakan kategori kegiatan dan penggunaan lahan pada suatu Zona atau Sub-Zona yang sesuai dengan rencana peruntukan ruang, kecuali terdapat ketentuan perundang-undangan lainnya yang berlaku;
- (3) Ketentuan kegiatan dan penggunaan lahan yang bersyarat secara terbatas dengan klasifikasi T sebagaimana dimaksud pada ayat (1) huruf b merupakan kategori kegiatan dan penggunaan lahan yang dibatasi dengan ketentuan sebagai berikut:
 - a. Kegiatan Terbatas 1 atau disingkat T1, kegiatan dengan tipologi skala usaha tertentu dan/atau skala pelayanan tertentu dibatasi dengan ketentuan lebar minimal RUMIJA;
 - b. Kegiatan Terbatas 2 atau disingkat T2, kegiatan dibatasi dengan masa waktu pemanfaatan;
 - c. Kegiatan Terbatas 3 atau disingkat T3, kegiatan dibatasi dengan waktu operasional yang ditentukan;
 - d. Kegiatan Terbatas 4 atau disingkat T4, kegiatan dibatasi dengan ketentuan luas bangunan maksimal yang ditentukan;
 - e. Kegiatan Terbatas 5 atau disingkat T5, kegiatan dibatasi dengan ketentuan luas lahan minimal atau maksimal yang ditentukan; dan
 - f. Kegiatan Terbatas 6 atau disingkat T6, diperbolehkan terbatas selama kegiatannya sesuai atau mendukung fungsi utama atau fungsi eksistingnya.
- (4) Ketentuan kegiatan dan penggunaan lahan yang bersyarat tertentu dengan klasifikasi B sebagaimana dimaksud pada ayat (1) huruf c merupakan kategori kegiatan dan penggunaan lahan yang memerlukan persyaratan-persyaratan tertentu yang terdiri atas:
 - a. Kegiatan Bersyarat 1 atau disingkat B1, mendapatkan rekomendasi atau persetujuan dari

A

- instansi terkait, dan/atau FPR, dan/atau otoritas atau pengelola;
- b. Kegiatan Bersyarat 2 atau disingkat B2, mendapatkan persetujuan masyarakat sekitar/ sempadan serta diketahui oleh aparatur setempat;
 - c. Kegiatan Bersyarat 3 atau disingkat B3, menyediakan fasilitas pendukung yang layak, sesuai standar, dan lokasi yang mudah dijangkau oleh pengunjung atau masyarakat; dan
 - d. Kegiatan Bersyarat 4 atau disingkat B4, bangunan disyaratkan menggunakan konsep arsitektur melayu/riau.
- (5) Ketentuan kegiatan dan penggunaan lahan yang tidak diperbolehkan dengan klasifikasi X sebagaimana dimaksud pada ayat (1) huruf d yaitu Kategori/kegiatan dan penggunaan lahan yang memiliki sifat tidak sesuai dengan peruntukan lahan yang direncanakan dan dapat menimbulkan dampak yang cukup besar bagi lingkungan dan sekitarnya.
- (6) Ketentuan kegiatan dan penggunaan lahan sebagaimana dimaksud pada ayat (1) meliputi:
- a. Zona Lindung; dan
 - b. Zona Budi Daya.
- (7) Zona lindung sebagaimana dimaksud pada ayat (6) huruf a meliputi:
- a. Zona badan air dengan kode BA.
 - b. Zona ruang terbuka hijau dengan kode RTH terdiri dari:
 1. Sub-Zona taman kota dengan kode RTH-2;
 2. Sub-Zona taman kecamatan dengan kode RTH-3;
 3. Sub-Zona taman kelurahan dengan kode RTH-4;
 4. Sub-Zona pemakaman dengan kode RTH-7; dan
 5. Sub-Zona jalur hijau dengan kode RTH-8.
- (8) Zona budi daya sebagaimana dimaksud pada ayat (6) huruf b meliputi:
- a. Zona Badan Jalan dengan kode BJ;
 - b. Zona Perumahan dengan kode R terdiri dari:
 1. Sub-Zona Perumahan Kepadatan Sedang dengan kode R-3; dan
 2. Sub-Zona perumahan kepadatan rendah dengan kode R-4.
 - c. Zona sarana pelayanan umum dengan kode SPU terdiri dari:
 1. Sub-Zona SPU skala kota dengan kode SPU-1;
 2. Sub-Zona SPU skala kecamatan dengan kode SPU-2;
 3. Sub-Zona SPU skala kelurahan dengan kode SPU-3; dan
 4. Sub-Zona SPU skala rw dengan kode SPU-4.
 - d. Zona campuran dengan kode C berupa Sub-Zona campuran intensitas tinggi dengan kode C-1.



- e. Zona perdagangan dan jasa dengan kode K terdiri dari:
 - 1. Sub-Zona perdagangan dan jasa skala kota dengan kode K-1;
 - 2. Sub-Zona perdagangan dan jasa skala WP dengan kode K-2; dan
 - 3. Sub-Zona perdagangan dan jasa skala SWP dengan kode K-3.
 - f. Zona perkantoran dengan kode KT.
 - g. Zona kawasan peruntukan industri dengan kode KPI;
 - h. Zona transportasi dengan kode TR; dan
 - i. Zona pertahanan dan keamanan dengan kode HK.
- (9) Ketentuan kegiatan dan penggunaan lahan sebagaimana dimaksud ayat (1) tercantum dalam Lampiran VI yang merupakan bagian tidak terpisahkan dari Peraturan Wali Kota ini.

Paragraf 3

Ketentuan Intensitas Pemanfaatan Ruang

Pasal 35

- (1) Ketentuan intensitas pemanfaatan ruang sebagaimana dimaksud dalam Pasal 33 huruf b, diatur berdasarkan:
 - a. ketentuan intensitas pemanfaatan ruang berdasarkan zona; dan
 - b. ketentuan intensitas pemanfaatan ruang berdasarkan kegiatan.
- (2) Ketentuan intensitas pemanfaatan ruang berdasarkan zona sebagaimana dimaksud pada ayat (1) huruf a, terdiri atas:
 - a. koefisien dasar bangunan (KDB) maksimum;
 - b. koefisien lantai bangunan (KLB) maksimum; dan
 - c. koefisien dasar hijau (KDH) minimum.
 - d. luas kaveling minimum; dan
 - e. koefisien tapak basement (KTB).
- (3) Luas kaveling minimum minimum sebagaimana dimaksud pada ayat (2) huruf d, terdapat di zona perumahan dengan kode R yang terdiri dari:
 - a. Sub-Zona perumahan kepadatan sedang dengan kode R-3, memiliki kaveling minimum seluas 90 m²; dan
 - b. Sub-Zona perumahan kepadatan rendah dengan kode R-4, memiliki kaveling minimum seluas 90 m².
- (4) Ketentuan intensitas pemanfaatan ruang berdasarkan zona sebagaimana dimaksud pada ayat (1) huruf a tercantum dalam Lampiran VII yang merupakan bagian tidak terpisahkan dari Peraturan Wali Kota ini.
- (5) Ketentuan intensitas pemanfaatan ruang berdasarkan kegiatan sebagaimana dimaksud pada ayat (1) huruf b berlaku untuk kegiatan-kegiatan tertentu yang perlu dilakukan pengaturan secara khusus pada Zona dan Sub-Zona tertentu.
- (6) Ketentuan intensitas pemanfaatan ruang berdasarkan kegiatan sebagaimana dimaksud pada ayat (5) diatur

A

dengan Peraturan Wali Kota.

Paragraf 4
Ketentuan Tata Bangunan

Pasal 36

- (1) Ketentuan tata bangunan sebagaimana dimaksud dalam Pasal 33 huruf c, terdiri atas:
 - a. ketinggian bangunan (TB) maksimum; dan
 - b. garis sempadan bangunan (GSB) minimum.
- (2) Ketentuan garis sempadan bangunan (GSB) minimum sebagaimana dimaksud pada ayat (1) huruf b diatur dengan Peraturan Wali Kota.
- (3) Ketentuan tata bangunan sebagaimana dimaksud pada ayat (1) tercantum dalam Lampiran VII yang merupakan bagian tidak terpisahkan dari Peraturan Wali Kota ini.

Paragraf 5
Ketentuan Prasarana dan Sarana Minimal

Pasal 37

- (1) Ketentuan Prasarana dan Sarana Minimal sebagaimana dimaksud dalam Pasal 33 huruf d, mengatur:
 - a. jenis prasarana dan sarana minimal yang harus ada pada setiap Zona atau Sub-Zona.
 - b. jenis prasarana dan sarana minimal yang harus ada pada suatu kegiatan dalam suatu Zona atau Sub/Zona.
- (2) Ketentuan prasarana dan sarana minimal sebagaimana dimaksud pada ayat (1) huruf a berfungsi sebagai kelengkapan dasar fisik lingkungan dalam rangka menciptakan lingkungan yang nyaman melalui penyediaan prasarana dan sarana yang sesuai agar Zona berfungsi secara optimal.
- (3) Ketentuan prasarana dan sarana minimal yang harus ada pada setiap Zona atau Sub-Zona sebagaimana dimaksud pada ayat (1) huruf a tercantum dalam Lampiran VII yang merupakan bagian tidak terpisahkan dari Peraturan Wali Kota ini.
- (4) Ketentuan prasarana dan sarana minimal yang harus ada pada suatu kegiatan dalam suatu Zona atau Sub-Zona sebagaimana dimaksud pada ayat (1) huruf b diatur dengan Peraturan Wali Kota.

Paragraf 6
Ketentuan Khusus

Pasal 38


Ketentuan khusus, sebagaimana dimaksud dalam Pasal 33 huruf e, terdiri atas:

- a. kawasan keselamatan operasi penerbangan;
- b. kawasan rawan bencana;
- c. tempat evakuasi bencana; dan
- d. kawasan sempadan.

a *z*

Pasal 39

- (1) Ketentuan khusus kawasan keselamatan operasi penerbangan sebagaimana dimaksud dalam Pasal 38 huruf a, meliputi:
 - a. kawasan ancangan pendaratan dan lepas landas;
 - b. kawasan kemungkinan bahaya kecelakaan;
 - c. kawasan di bawah permukaan transisi;
 - d. kawasan di bawah permukaan horizontal-dalam; dan
 - e. kawasan di bawah permukaan kerucut.
- (2) Ketentuan khusus kawasan ancangan pendaratan dan lepas landas sebagaimana dimaksud pada ayat (1) huruf a, terdapat di:
 - a. Sub-Zona taman kelurahan, terdapat di SWP I.B pada Blok I.B.5;
 - b. Sub-Zona pemakaman, terdapat di SWP I.B pada Blok I.B.4;
 - c. Sub-Zona jalur hijau, terdapat di SWP I.B pada Blok I.B.4, dan Blok I.B.7;
 - d. Sub-Zona perumahan kepadatan sedang, terdapat di:
 1. SWP I.B pada Blok I.B.2, Blok I.B.3, Blok I.B.4, Blok I.B.5, Blok I.B.6, dan Blok I.B.7; dan
 2. SWP I.C pada Blok I.C.1, Blok I.C.2, Blok I.C.3, Blok I.C.4, Blok I.C.5, Blok I.C.6, Blok I.C.7, Blok I.C.8, dan Blok I.C.9.
 - e. Sub-Zona SPU skala kota, terdapat di SWP I.B pada Blok I.B.4;
 - f. Sub-Zona SPU skala kecamatan, terdapat di:
 1. SWP I.B pada Blok I.B.5, dan Blok I.B.6; dan
 2. SWP I.C pada Blok I.C.2.
 - g. Sub-Zona SPU skala kelurahan, terdapat di:
 1. SWP I.B pada Blok I.B.3, Blok I.B.4, Blok I.B.5, dan Blok I.B.6; dan
 2. SWP I.C pada Blok I.C.4.
 - h. Sub-Zona SPU skala RW, terdapat di:
 1. SWP I.B pada Blok I.B.2, Blok I.B.3, Blok I.B.4, Blok I.B.5, Blok I.B.6, dan Blok I.B.7; dan
 2. SWP I.C pada Blok I.C.2, Blok I.C.3, Blok I.C.4, dan Blok I.C.9.
 - i. Sub-Zona perdagangan dan jasa skala kota, terdapat di SWP I.B pada Blok I.B.2, Blok I.B.3, Blok I.B.4 dan Blok I.B.7;
 - j. Sub-Zona perdagangan dan jasa skala SWP, terdapat di:
 1. SWP I.B pada Blok I.B.2, Blok I.B.3, Blok I.B.4, Blok I.B.5, Blok I.B.6, dan Blok I.B.7; dan
 2. SWP I.C pada Blok I.C.2, Blok I.C.3, Blok I.C.7, Blok I.C.8, dan Blok I.C.9.
 - k. Sub-Zona perkantoran, terdapat di di SWP I.B pada Blok I.B.4, Blok I.B.5 dan Blok I.B.7
- (3) Ketentuan khusus kawasan kemungkinan bahaya kecelakaan sebagaimana dimaksud pada ayat (1) huruf b, terdapat di:
 - a. Sub-Zona taman kota, terdapat di:

1. SWP I.C pada Blok I.C.17, dan Blok I.C.19;
 2. SWP I.D pada Blok I.D.11, dan Blok I.D.12;
 3. SWP I.E pada Blok I.E.5; dan
 4. SWP I.F pada Blok I.F.3, Blok I.F.5, dan Blok I.F.6.
- b. Sub-Zona taman kelurahan, terdapat di SWP I.C pada Blok I.C.12;
 - c. Sub-Zona jalur hijau, terdapat di:
 1. SWP I.C pada Blok I.C.17; dan
 2. SWP I.D pada Blok I.D.11, dan Blok I.D.12.
 - d. Sub-Zona kawasan peruntukan industri, terdapat di SWP I.F pada Blok I.F.6;
 - e. Sub-Zona perumahan kepadatan sedang, terdapat di:
 1. SWP I.C pada Blok I.C.3, Blok I.C.5, Blok I.C.6, Blok I.C.7, Blok I.C.8, Blok I.C.9, Blok I.C.10, Blok I.C.11, Blok I.C.12, Blok I.C.13, Blok I.C.14, Blok I.C.16, Blok I.C.17, dan Blok I.C.18;
 2. SWP I.D pada Blok I.D.11; dan
 3. SWP I.F pada Blok I.F.3, Blok I.F.5, dan Blok I.F.6.
 - f. Sub-Zona SPU skala kota, terdapat di SWP I.F pada Blok I.F.6;
 - g. Sub-Zona SPU skala kecamatan, terdapat di SWP I.C pada Blok I.C.6, Blok I.C.13 dan Blok I.C.18;
 - h. Sub-Zona SPU skala kelurahan, terdapat di SWP I.C pada Blok I.C.8 dan Blok I.C.13;
 - i. Sub-Zona SPU skala RW, terdapat di SWP I.C pada Blok I.C.3, Blok I.C.7, Blok I.C.8, Blok I.C.9, Blok I.C.12 dan Blok I.C.13.
 - j. Sub-Zona perdagangan dan jasa skala WP, terdapat di:
 1. SWP I.C pada Blok I.C.17;
 2. SWP I.D pada Blok I.D.11; dan
 3. SWP I.F pada Blok I.F.6.
 - k. Sub-Zona perdagangan dan jasa skala SWP, terdapat di SWP I.C pada Blok I.C.3, Blok I.C.7, Blok I.C.8, Blok I.C.9, Blok I.C.10, Blok I.C.12, Blok I.C.13, dan Blok I.C.14.
 - l. Sub-Zona perkantoran, terdapat di SWP I.C pada Blok I.C.12;
 - m. Sub-Zona transportasi, terdapat di:
 1. SWP I.D pada Blok I.D.12;
 2. SWP I.E pada Blok I.E.5; dan
 3. SWP I.F pada Blok I.F.3, dan Blok I.F.6.
 - n. Sub-Zona pertahanan dan keamanan, terdapat di:
 1. SWP I.D pada Blok I.D.11 dan Blok I.D.12; dan
 2. SWP I.E pada Blok I.E.5.
- (4) Ketentuan khusus kawasan di bawah permukaan transisi sebagaimana dimaksud pada ayat (1) huruf c, terdapat di:
- a. Sub-Zona taman kota, terdapat di:
 1. SWP I.C pada Blok I.C.17, dan Blok I.C.19;
 2. SWP I.D pada Blok I.D.12; dan
 3. SWP I.F pada Blok I.F.6.
- 

- b. Sub-Zona pemakanan, terdapat di SWP I.F pada Blok I.F.3 dan Blok I.F.6;
 - c. Sub-Zona jalur hijau, terdapat di:
 - 1. SWP I.C pada Blok I.C.17, dan Blok I.C.19;
 - 2. SWP I.D pada Blok I.D.11, dan Blok I.D.12; dan
 - 3. SWP I.E pada Blok I.E.5.
 - d. Sub-Zona kawasan peruntukan industri, terdapat di SWP I.F pada Blok I.F.6;
 - e. Sub-Zona perumahan kepadatan sedang, terdapat di:
 - 1. SWP I.C pada Blok I.C.12, Blok I.C.13, Blok I.C.16, Blok I.C.17, Blok I.C.18, dan Blok I.C.19;
 - 2. SWP I.D pada Blok I.D.11, dan Blok I.D.12;
 - 3. SWP I.E pada Blok I.E.4, dan Blok I.E.10; dan
 - 4. SWP I.F pada Blok I.F.3, Blok I.F.5 dan Blok I.F.6.
 - f. Sub-Zona SPU skala kota, terdapat di SWP I.F pada Blok I.F.6;
 - g. Sub-Zona SPU skala kecamatan, terdapat di SWP I.C pada Blok I.C.18;
 - h. Sub-Zona SPU skala kelurahan, terdapat di:
 - 1. SWP I.D pada Blok I.D.12; dan
 - 2. SWP I.F pada Blok I.F.6.
 - i. Sub-Zona SPU skala RW, terdapat di:
 - 1. SWP I.C pada Blok I.C.12;
 - 2. SWP I.E pada Blok I.E.10; dan
 - 3. SWP I.F pada Blok I.F.5, dan Blok I.F.6.
 - j. Sub-Zona perdagangan dan jasa skala WP, terdapat di:
 - 1. SWP I.C pada Blok I.C.17, dan Blok I.C.19;
 - 2. SWP I.D pada Blok I.D.11, dan Blok I.D.12; dan
 - 3. SWP I.F pada Blok I.F.3, dan Blok I.F.6.
 - k. Sub-Zona perdagangan dan jasa skala SWP, terdapat di:
 - 1. SWP I.D pada Blok I.D.12;
 - 2. SWP I.E pada Blok I.E.4, dan Blok I.E.10; dan
 - 3. SWP I.F pada Blok I.F.3.
 - l. Sub-Zona perkantoran, terdapat di di SWP I.D pada Blok I.D.12;
 - m. Sub-Zona transportasi, terdapat di:
 - 1. SWP I.D pada Blok I.D.12;
 - 2. SWP I.E pada Blok I.E.4, Blok I.E.5, Blok I.E.6, Blok I.E.7, Blok I.E.9, dan Blok I.E.10; dan
 - 3. SWP I.F pada Blok I.F.3, dan Blok I.F.6.
 - n. Sub-Zona pertahanan dan keamanan, terdapat di:
 - 1. SWP I.D pada Blok I.D.10, Blok I.D.11, dan Blok I.D.12; dan
 - 2. SWP I.E pada Blok I.E.1, Blok I.E.4, Blok I.E.5, Blok I.E.6, Blok I.E.7, Blok I.E.9, dan Blok I.E.10.
- (5) Ketentuan khusus kawasan di bawah permukaan horizontal-dalam sebagaimana dimaksud pada ayat (1) huruf d, terdapat di:
- a. Sub-Zona taman kota, terdapat di:
 - 1. SWP I.C pada Blok I.C.15, dan Blok I.C.17; dan

2. SWP I.D pada Blok I.D.12.
- b. Sub-Zona taman kecamatan, terdapat di:
 1. SWP I.B pada Blok I.B.7; dan
 2. SWP I.C pada Blok I.C.4
- c. Sub-Zona taman kelurahan, terdapat di SWP I.C pada Blok I.C.10;
- d. Sub-Zona pemakaman, terdapat di:
 1. SWP I.D pada Blok I.D.3,
 2. SWP I.E pada Blok I.E.1, Blok I.E.2, dan Blok I.E.3; dan
 3. SWP I.F pada Blok I.F.3, dan Blok I.F.5.
- e. Sub-Zona jalur hijau, terdapat di:
 1. SWP I.A pada Blok I.A.1, Blok I.A.11, dan Blok I.A.12;
 2. SWP I.B pada Blok I.B.7;
 3. SWP I.C pada Blok I.C.4, Blok I.C.10, Blok I.C.15, Blok I.C.17 Blok I.C.18, dan Blok I.C.19;
 4. SWP I.D pada Blok I.D.1, Blok I.D.2, Blok I.D.3, Blok I.D.10, Blok I.D.11, dan Blok I.D.12;
 5. SWP I.E pada Blok I.E.5; dan
 6. SWP I.F pada Blok I.F.11.
- f. Sub-Zona kawasan peruntukan industri, terdapat di SWP I.F pada Blok I.F.6, Blok I.F.10, dan Blok I.F.11;
- g. Sub-Zona perumahan kepadatan sedang, terdapat di:
 1. SWP I.A pada Blok I.A.1, Blok I.A.2, Blok I.A.3, Blok I.A.4, Blok I.A.5, Blok I.A.6, Blok I.A.7, Blok I.A.8, Blok I.A.9, Blok I.A.10, Blok I.A.11, dan Blok I.A.12;
 2. SWP I.B pada Blok I.B.1, Blok I.B.2, Blok I.B.5, dan Blok I.B.7;
 3. SWP I.C pada Blok I.C.1, Blok I.C.4, Blok I.C.5, Blok I.C.6, Blok I.C.8, Blok I.C.9, Blok I.C.10, Blok I.C.11, Blok I.C.12, Blok I.C.14, Blok I.C.15, Blok I.C.16, Blok I.C.17, Blok I.C.18, dan Blok I.C.19;
 4. SWP I.D pada Blok I.D.1, Blok I.D.2, Blok I.D.3, Blok I.D.4, Blok I.D.5, Blok I.D.7, Blok I.D.8, Blok I.D.9, Blok I.D.10, Blok I.D.11, Blok I.D.12, dan Blok I.D.13;
 5. SWP I.E pada Blok I.E.1, Blok I.E.2, Blok I.E.3, Blok I.E.4, dan Blok I.E.10; dan
 6. SWP I.F pada Blok I.F.1, Blok I.F.2, Blok I.F.3, Blok I.F.4, Blok I.F.5, Blok I.F.6, Blok I.F.7, Blok I.F.8, Blok I.F.9, Blok I.F.10, dan Blok I.F.11.
- h. Sub-Zona perumahan kepadatan rendah, terdapat di SWP I.D pada Blok I.D.5 dan Blok I.D.6;
- i. Sub-Zona SPU skala kota, terdapat di:
 1. SWP I.A pada Blok I.A.1, Blok I.A.3, Blok I.A.7, Blok I.A.11, dan Blok I.A.12;
 2. SWP I.C pada Blok I.C.10;
 3. SWP I.D pada Blok I.D.1, Blok I.D.3, Blok I.D.6, Blok I.D.11, dan Blok I.D.12; dan
 4. SWP I.F pada Blok I.F.1.

a f

- j. Sub-Zona SPU skala kecamatan, terdapat di:
 - 1. SWP I.A pada Blok I.A.1, dan Blok I.A.7;
 - 2. SWP I.C pada Blok I.C.18;
 - 3. SWP I.D pada Blok I.D.1, Blok I.D.4, Blok I.D.5 Blok I.D.6, dan Blok I.D.12;
 - 4. SWP I.E pada Blok I.E.4, dan Blok I.E.6; dan
 - 5. SWP I.F pada Blok I.F.2, Blok I.F.3, dan Blok I.F.7.
- k. Sub-Zona SPU skala kelurahan, terdapat di:
 - 1. SWP I.A pada Blok I.A.4, Blok I.A.5, Blok I.A.6, Blok I.A.7, Blok I.A.9 dan Blok I.A.10;
 - 2. SWP I.C pada Blok I.C.14, dan Blok I.C.15;
 - 3. SWP I.D pada Blok I.D.3, Blok I.D.4, Blok I.D.5, Blok I.D.6, Blok I.D.8, Blok I.D.11 dan Blok I.D.12; dan
 - 4. SWP I.F pada Blok I.F.2, dan Blok I.F.9.
- l. Sub-Zona SPU skala RW, terdapat di:
 - 1. SWP I.A pada Blok I.A.1, Blok I.A.2, Blok I.A.3, Blok I.A.5, Blok I.A.6, Blok I.A.7, Blok I.A.8, Blok I.A.9, Blok I.A.10, Blok I.A.11, dan Blok I.A.12;
 - 2. SWP I.B pada Blok I.B.1, dan Blok I.B.7;
 - 3. SWP I.C pada Blok I.C.1, Blok I.C.9, Blok I.C.10, Blok I.C.11, Blok I.C.14, Blok I.C.15, Blok I.C.16, Blok I.C.17, Blok I.C.18, dan Blok I.C.19;
 - 4. SWP I.D pada Blok I.D.1, Blok I.D.2, Blok I.D.3, Blok I.D.4, Blok I.D.5, Blok I.D.6, Blok I.D.7, Blok I.D.8, Blok I.D.9, Blok I.D.10, Blok I.D.11, Blok I.D.12, dan Blok I.D.13;
 - 5. SWP I.E pada Blok I.E.2, dan Blok I.E.3; dan
 - 6. SWP I.F pada Blok I.F.1, Blok I.F.2, Blok I.F.3, Blok I.F.4, Blok I.F.5, Blok I.F.7, Blok I.F.8, Blok I.F.9, Blok I.F.10, dan Blok I.F.11.
- m. Sub-Zona campuran intensitas tinggi, terdapat di SWP I.A pada Blok I.A.1;
- n. Sub-Zona perdagangan dan jasa skala kota, terdapat di:
 - 1. SWP I.A pada Blok I.A.1, Blok I.A.2, Blok I.A.3, Blok I.A.4, Blok I.A.5, dan Blok I.A.11;
 - 2. SWP I.B pada Blok I.B.1, Blok I.B.2, dan Blok I.B.7; dan
 - 3. SWP I.C pada Blok I.C.4 Blok I.C.10, Blok I.C.15, Blok I.C.18, dan Blok I.C.19;
- o. Sub-Zona perdagangan dan jasa skala WP, terdapat di:
 - 1. SWP I.A pada Blok I.A.12;
 - 2. SWP I.C pada Blok I.C.17, dan Blok I.C.19;
 - 3. SWP I.D pada Blok I.D.1, Blok I.D.2, Blok I.D.3, Blok I.D.4, Blok I.D.5, Blok I.D.6, Blok I.D.7, Blok I.D.8, Blok I.D.10, Blok I.D.11, Blok I.D.12, dan Blok I.D.13;
 - 4. SWP I.E pada Blok I.E.5, Blok I.E.6, dan Blok I.E.10; dan
 - 5. SWP I.F pada Blok I.F.2, Blok I.F.3, Blok I.F.7, dan Blok I.F.11.
- p. Sub-Zona perdagangan dan jasa skala SWP,



terdapat di:

1. SWP I.A pada Blok I.A.4, Blok I.A.5, Blok I.A.6, Blok I.A.7, Blok I.A.8, Blok I.A.9, Blok I.A.10, Blok I.A.11, dan Blok I.A.12;
 2. SWP I.B pada Blok I.B.1, Blok I.B.2, Blok I.B.5, dan Blok I.B.7;
 3. SWP I.C pada Blok I.C.1, Blok I.C.5, Blok I.C.8, Blok I.C.10, Blok I.C.11, Blok I.C.14, Blok I.C.15, Blok I.C.16, Blok I.C.17, dan Blok I.C.18;
 4. SWP I.D pada Blok I.D.1, Blok I.D.2, Blok I.D.3, Blok I.D.4, Blok I.D.5, Blok I.D.6, Blok I.D.7, Blok I.D.8, Blok I.D.9, Blok I.D.10, Blok I.D.11, Blok I.D.12, dan Blok I.D.13;
 5. SWP I.E pada Blok I.E.2, Blok I.E.3, Blok I.E.4, dan Blok I.E.10; dan
 6. SWP I.F pada Blok I.F.1, Blok I.F.2, dan Blok I.F.3.
- q. Sub-Zona perkantoran, terdapat di:
1. SWP I.A pada Blok I.A.1, dan Blok I.A.12;
 2. SWP I.B pada Blok I.B.1;
 3. SWP I.C pada Blok I.C.15, Blok I.C.18, dan Blok I.C.19;
 4. SWP I.D pada Blok I.D.1, Blok I.D.2, Blok I.D.3, Blok I.D.4, Blok I.D.8, Blok I.D.10, Blok I.D.11, Blok I.D.12, dan Blok I.D.13;
 5. SWP I.E pada Blok I.E.4, dan Blok I.E.5; dan
 6. SWP I.F pada Blok I.F.1, dan Blok I.F.3.
- r. Sub-Zona transportasi, terdapat di SWP I.E pada Blok I.E.5 dan Blok I.E.6; dan
- s. Sub-Zona pertahanan dan keamanan, terdapat di:
1. SWP I.D pada Blok I.D.9, Blok I.D.10, Blok I.D.11, dan Blok I.D.12; dan
 2. SWP I.E pada Blok I.E.1, Blok I.E.2, Blok I.E.3, Blok I.E.4, Blok I.E.5, Blok I.E.6, Blok I.E.7, Blok I.E.8, Blok I.E.9, dan Blok I.E.10.
- (6) Ketentuan khusus kawasan di bawah permukaan kerucut sebagaimana dimaksud pada ayat (1) huruf e, terdapat di:
- a. Sub-Zona jalur hijau, terdapat di SWP I.A pada Blok I.A.1;
 - b. Sub-Zona campuran intensitas tinggi, terdapat di SWP I.A pada Blok I.A.1;
 - c. Sub-Zona perdagangan dan jasa skala kota, terdapat di SWP I.A pada Blok I.A.1, dan Blok I.A.2.
- (7) Ketentuan khusus kawasan keselamatan operasi penerbangan sebagaimana dimaksud pada ayat (1) ditetapkan sebagai berikut:
- a. permohonan kegiatan/bangunan baru dengan kriteria bangunan tinggi yang berada di kawasan keselamatan operasi penerbangan wajib mendapatkan persetujuan dari instansi terkait;
 - b. permohonan kegiatan/bangunan baru yang berada di Kawasan Kemungkinan Bahaya Kecelakaan wajib mendapatkan persetujuan dari instansi terkait;
 - c. kegiatan dan/atau Bangunan yang berada di

97

- Kawasan Kemungkinan Bahaya Kecelakaan yang telah berdiri dan telah memiliki izin sebelumnya harus mendapatkan persetujuan dari instansi terkait apabila ingin melakukan pengembangan;
- d. kegiatan dan/atau bangunan yang berada di Kawasan Kemungkinan Bahaya Kecelakaan yang telah berdiri dan telah memiliki izin sebelum peraturan ini ditetapkan maka izin tersebut dinyatakan tetap berlaku.
- (8) Ketentuan khusus kawasan keselamatan operasi penerbangan sebagaimana dimaksud pada ayat (1) digambarkan dalam peta dengan tingkat ketelitian geometri dan ketelitian detail informasi skala 1:5.000 tercantum dalam Lampiran VIII yang merupakan bagian tidak terpisahkan dari Peraturan Wali Kota ini.

Pasal 40

- (1) Ketentuan khusus kawasan rawan bencana sebagaimana dimaksud dalam Pasal 38 huruf b, meliputi:
- a. rawan bencana cuaca ekstrim tingkat sangat tinggi;
 - b. rawan bencana cuaca ekstrim tingkat sedang
 - c. rawan bencana multi bahaya tingkat sangat tinggi;
 - d. rawan bencana multi bahaya tingkat tinggi;
 - e. rawan bencana multi bahaya tingkat sedang.
- (2) Ketentuan khusus kawasan rawan bencana cuaca ekstrim tingkat sangat tinggi sebagaimana dimaksud pada ayat (1) huruf a, terdapat di Sub-Zona perumahan kepadatan sedang terdapat di SWP I.C pada Blok I.C.19.
- (3) Ketentuan khusus kawasan rawan bencana cuaca ekstrim tingkat sedang sebagaimana dimaksud pada ayat (1) huruf b, terdapat di Sub-Zona pertahanan dan keamanan terdapat di SWP I.E pada Blok I.E.1.
- (4) Ketentuan khusus kawasan rawan bencana multi bahaya tingkat sangat tinggi sebagaimana dimaksud pada ayat (1) huruf c, terdapat di:
- a. Sub-Zona taman kota, terdapat di:
 1. SWP I.C pada Blok I.C.15, Blok I.C.17, dan Blok I.C.19;
 2. SWP I.D pada Blok I.D.11, dan Blok I.D.12; dan
 3. SWP I.F pada Blok I.F.5, dan Blok I.F.6.
 - b. Sub-Zona taman kecamatan, terdapat di:
 1. SWP I.B pada Blok I.B.7; dan
 2. SWP I.C pada Blok I.C.4
 - c. Sub-Zona taman kelurahan, terdapat di:
 1. SWP I.B pada Blok I.B.5; dan
 2. SWP I.C pada Blok I.C.10, dan Blok I.C.12 .
 - d. Sub-Zona jalur hijau, terdapat di:
 1. SWP I.A pada Blok I.A.1, Blok I.A.11, dan Blok I.A.12;
 2. SWP I.B pada Blok I.B.7;
 3. SWP I.C pada Blok I.C.4, Blok I.C.10, Blok I.C.15, Blok I.C.17 Blok I.C.18, dan Blok I.C.19;
 4. SWP I.D pada Blok I.D.11, dan Blok I.D.12; dan
 5. SWP I.F pada Blok I.F.11.



- e. Sub-Zona kawasan peruntukan industri, terdapat di SWP I.F pada Blok I.F.6, Blok I.F.10 dan Blok I.F.11;
- f. Sub-Zona perumahan kepadatan sedang, terdapat di:
 - 1. SWP I.A pada Blok I.A.1, Blok I.A.2, Blok I.A.3, Blok I.A.4, Blok I.A.5, Blok I.A.6, Blok I.A.7, Blok I.A.8, Blok I.A.9, Blok I.A.10, Blok I.A.11, dan Blok I.A.12;
 - 2. SWP I.B pada Blok I.B.1, Blok I.B.2, Blok I.B.3, Blok I.B.5, Blok I.B.6, dan Blok I.B.7;
 - 3. SWP I.C pada Blok I.C.1, Blok I.C.2, Blok I.C.3, Blok I.C.4, Blok I.C.5, Blok I.C.6, Blok I.C.7, Blok I.C.8, Blok I.C.9, Blok I.C.10, Blok I.C.11, Blok I.C.12, Blok I.C.13, Blok I.C.14, Blok I.C.15, Blok I.C.16, Blok I.C.17, Blok I.C.18, dan Blok I.C.19;
 - 4. SWP I.D pada Blok I.D.2, Blok I.D.11, Blok I.D.12, dan Blok I.D.13;
 - 5. SWP I.E pada Blok I.E.3; dan
 - 6. SWP I.F pada Blok I.F.1, Blok I.F.2, Blok I.F.3, Blok I.F.4, Blok I.F.5, Blok I.F.6, Blok I.F.7, Blok I.F.8, Blok I.F.9, Blok I.F.10, dan Blok I.F.11.
- g. Sub-Zona SPU skala kota, terdapat di:
 - 1. SWP I.A pada Blok I.A.1, Blok I.A.7, Blok I.A.11 dan Blok I.A.12;
 - 2. SWP I.C pada Blok I.C.10;
 - 3. SWP I.D pada Blok I.D.11, dan Blok I.D.12; dan
 - 4. SWP I.F pada Blok I.F.1, dan Blok I.F.6.
- h. Sub-Zona SPU skala kecamatan, terdapat di:
 - 1. SWP I.A pada Blok I.A.1, dan Blok I.A.7;
 - 2. SWP I.B pada Blok I.B.5, dan Blok I.B.6;
 - 3. SWP I.C pada Blok I.C.2, Blok I.C.6, Blok I.C.13, dan Blok I.C.18;
 - 4. SWP I.D pada Blok I.D.12; dan
 - 5. SWP I.F pada Blok I.F.2, dan Blok I.F.7.
- i. Sub-Zona SPU skala kelurahan, terdapat di:
 - 1. SWP I.A pada Blok I.A.4, Blok I.A.6, Blok I.A.9 dan Blok I.A.10;
 - 2. SWP I.B pada Blok I.B.5, dan Blok I.B.6;
 - 3. SWP I.C pada Blok I.C.4, Blok I.C.8, Blok I.C.13, Blok I.C.14, dan Blok I.C.15;
 - 4. SWP I.D pada Blok I.D.11, dan Blok I.D.12;
 - 5. SWP I.F pada Blok I.F.2, dan Blok I.F.9.
- j. Sub-Zona SPU skala RW, terdapat di:
 - 1. SWP I.A pada Blok I.A.2, Blok I.A.6, Blok I.A.7, Blok I.A.8, Blok I.A.9, Blok I.A.10, dan Blok I.A.12;
 - 2. SWP I.B pada Blok I.B.1, Blok I.B.2, Blok I.B.3, Blok I.B.5, dan Blok I.B.7;
 - 3. SWP I.C pada Blok I.C.1, Blok I.C.2, Blok I.C.3, Blok I.C.4, Blok I.C.7, Blok I.C.8, Blok I.C.9, Blok I.C.10, Blok I.C.11, Blok I.C.12, Blok I.C.13, Blok I.C.14, Blok I.C.15, Blok I.C.16 Blok I.C.17 Blok I.C.18, dan Blok I.C.19;

4. SWP I.D pada Blok I.D.2, dan Blok I.D.12; dan
 5. SWP I.F pada Blok I.F.4, Blok I.F.6, Blok I.F.7, Blok I.F.8, dan Blok I.F.11.
- k. Sub-Zona perdagangan dan jasa skala kota, terdapat di:
1. SWP I.A pada Blok I.A.1, Blok I.A.2, Blok I.A.3 dan Blok I.A.11;
 2. SWP I.B pada Blok I.B.1, Blok I.B.2, Blok I.B.3, Blok I.B.4, dan Blok I.B.7; dan
 3. SWP I.C pada Blok I.C.4 Blok I.C.10, Blok I.C.15, Blok I.C.18, dan Blok I.C.19;
- l. Sub-Zona perdagangan dan jasa skala WP, terdapat di:
1. SWP I.A pada Blok I.A.12;
 2. SWP I.C pada Blok I.C.17, dan Blok I.C.19;
 3. SWP I.D pada Blok I.D.2, Blok I.D.11, Blok I.D.12, dan Blok I.D.13; dan
 4. SWP I.F pada Blok I.F.2, Blok I.F.6, Blok I.F.7, dan Blok I.F.11.
- m. Sub-Zona perdagangan dan jasa skala SWP, terdapat di:
1. SWP I.A pada Blok I.A.4, Blok I.A.6, Blok I.A.7, Blok I.A.8, Blok I.A.9, Blok I.A.10 dan Blok I.A.12;
 2. SWP I.B pada Blok I.B.1, Blok I.B.2, Blok I.B.3, Blok I.B.5, Blok I.B.6, dan Blok I.B.7;
 3. SWP I.C pada Blok I.C.1, Blok I.C.2, Blok I.C.3, Blok I.C.5, Blok I.C.7, Blok I.C.8, Blok I.C.9, Blok I.C.10, Blok I.C.11, Blok I.C.12, Blok I.C.13, Blok I.C.14, Blok I.C.15, Blok I.C.16 Blok I.C.17, dan Blok I.C.18;
 4. SWP I.D pada Blok I.D.2, Blok I.D.12, dan Blok I.D.13;
 5. SWP I.E pada Blok I.E.3; dan
 6. SWP I.F pada Blok I.F.1, Blok I.F.2 dan Blok I.F.3.
- n. Sub-Zona perkantoran, terdapat di:
1. SWP I.A pada Blok I.A.1, dan Blok I.A.12;
 2. SWP I.B pada Blok I.B.5;
 3. SWP I.C pada Blok I.C.12, Blok I.C.15, Blok I.C.18, dan Blok I.C.19; dan
 4. SWP I.D pada Blok I.D.11, Blok I.D.12, dan Blok I.D.13;
- o. Sub-Zona transportasi, terdapat di:
1. SWP I.D pada Blok I.D.12; dan
 2. SWP I.F pada Blok I.F.6.
- (5) Ketentuan khusus kawasan rawan bencana multi bahaya tingkat tinggi sebagaimana dimaksud pada ayat (1) huruf d, terdapat di:
- a. Sub-Zona taman kota, terdapat di:
1. SWP I.D pada Blok I.D.11, dan Blok I.D.12; dan
 2. SWP I.F pada Blok I.F.3, Blok I.F.5, Blok I.F.6.
- b. Sub-Zona pemakaman, terdapat di:
1. SWP I.B pada Blok I.B.4;
 2. SWP I.D pada Blok I.D.3;
- 

3. SWP I.E pada Blok I.E.1, Blok I.E.2, dan Blok I.E.3; dan
 4. SWP I.F pada Blok I.F.3, Blok I.E.5, dan Blok I.E.6;
- c. Sub-Zona jalur hijau, terdapat di:
1. SWP I.A pada Blok I.A.1, Blok I.A.11, dan Blok I.A.12;
 2. SWP I.B pada Blok I.B.4, dan Blok I.B.7;
 3. SWP I.C Blok I.C.18, dan Blok I.C.19;
 4. SWP I.D pada Blok I.D.1, Blok I.D.2, Blok I.D.3, Blok I.D.10, Blok I.D.11, dan Blok I.D.12;
 5. SWP I.E pada Blok I.E.5; dan
 6. SWP I.F pada Blok I.F.11.
- d. Sub-Zona kawasan peruntukan industri, terdapat di SWP I.F pada Blok I.F.6, Blok I.F.10 dan Blok I.F.11;
- e. Sub-Zona perumahan kepadatan sedang, terdapat di:
1. SWP I.A pada Blok I.A.1, Blok I.A.2, Blok I.A.3, Blok I.A.4, Blok I.A.5, Blok I.A.6, Blok I.A.7, Blok I.A.8, Blok I.A.9, Blok I.A.10, Blok I.A.11, dan Blok I.A.12;
 2. SWP I.B pada Blok I.B.1, Blok I.B.3, Blok I.B.4, Blok I.B.5, Blok I.B.6, dan Blok I.B.7;
 3. SWP I.C pada Blok I.C.5, Blok I.C.8, Blok I.C.9, Blok I.C.11, dan Blok I.C.18;
 4. SWP I.D pada Blok I.D.1, Blok I.D.2, Blok I.D.3, Blok I.D.4, Blok I.D.5, Blok I.D.6, Blok I.D.7, Blok I.D.8, Blok I.D.9, Blok I.D.10, Blok I.D.11, Blok I.D.12, dan Blok I.D.13;
 5. SWP I.E pada Blok I.E.1, Blok I.E.2, Blok I.E.3, Blok I.E.4, dan Blok I.E.10; dan
 6. SWP I.F pada Blok I.F.1, Blok I.F.2, Blok I.F.3, Blok I.F.4, Blok I.F.5, Blok I.F.6, Blok I.F.8, Blok I.F.9, dan Blok I.F.10.
- f. Sub-Zona perumahan kepadatan rendah, terdapat di SWP I.D pada Blok I.D.5, dan Blok I.D.6;
- g. Sub-Zona SPU skala kota, terdapat di:
1. SWP I.A pada Blok I.A.1, Blok I.A.3, Blok I.A.11, dan Blok I.A.12;
 2. SWP I.B pada Blok I.B.4;
 3. SWP I.D pada Blok I.D.1, Blok I.D.3, Blok I.D.6, Blok I.D.11, dan Blok I.D.12; dan
 4. SWP I.F pada Blok I.F.1, dan Blok I.F.6.
- h. Sub-Zona SPU skala kecamatan, terdapat di:
1. SWP I.A pada Blok I.A.1;
 2. SWP I.B pada Blok I.B.6;
 3. SWP I.D pada Blok I.D.1, Blok I.D.4, Blok I.D.5, dan Blok I.D.6;
 4. SWP I.E pada Blok I.E.4 dan Blok I.E.6; dan
 5. SWP I.F pada Blok I.F.2, dan Blok I.F.3.
- i. Sub-Zona SPU skala kelurahan, terdapat di:
1. SWP I.A pada Blok I.A.4, Blok I.A.5, Blok I.A.6, dan Blok I.A.7;
 2. SWP I.B pada Blok I.B.3, Blok I.B.4, dan Blok

- I.B.6;
- 3. SWP I.C Blok I.C.8;
- 4. SWP I.D pada pada Blok I.D.3, Blok I.D.4, Blok I.D.5, Blok I.D.6, Blok I.D.8, dan Blok I.D.11; dan
- 5. SWP I.F pada Blok I.F.6, dan Blok I.F.9.
- j. Sub-Zona SPU skala RW, terdapat di:
 - 1. SWP I.A pada Blok I.A.1, Blok I.A.3, Blok I.A.5, dan Blok I.A.11;
 - 2. SWP I.B pada Blok I.B.1, Blok I.B.3, Blok I.B.4, Blok I.B.6, dan Blok I.B.7;
 - 3. SWP I.C pada Blok I.C.11;
 - 4. SWP I.D pada Blok I.D.1, Blok I.D.2, Blok I.D.3, Blok I.D.4, Blok I.D.5, Blok I.D.6, Blok I.D.7, Blok I.D.8, Blok I.D.9, Blok I.D.10, Blok I.D.11, dan Blok I.D.13;
 - 5. SWP I.E pada Blok I.E.2, Blok I.E.3, dan Blok I.D.10; dan
 - 6. SWP I.F pada Blok I.F.1, Blok I.F.2, Blok I.F.3, Blok I.F.4, Blok I.F.5, Blok I.F.6, Blok I.F.9, dan Blok I.F.10.
- k. Sub-Zona campuran intensitas tinggi, terdapat di SWP I.A pada Blok I.A.1;
- l. Sub-Zona perdagangan dan jasa skala kota, terdapat di:
 - 1. SWP I.A pada Blok I.A.1, Blok I.A.2, Blok I.A.3, Blok I.A.4, Blok I.A.5, dan Blok I.A.11;
 - 2. SWP I.B pada Blok I.B.1, Blok I.B.2, Blok I.B.3, Blok I.B.4, dan Blok I.B.7; dan
 - 3. SWP I.C pada Blok I.C.18, dan Blok I.C.19;
- m. Sub-Zona perdagangan dan jasa skala WP, terdapat di:
 - 1. SWP I.A pada Blok I.A.12;
 - 2. SWP I.D pada Blok I.D.1, Blok I.D.2, Blok I.D.3, Blok I.D.4, Blok I.D.5, Blok I.D.6, Blok I.D.7, Blok I.D.8, Blok I.D.10, Blok I.D.11, Blok I.D.12, dan Blok I.D.13;
 - 3. SWP I.E pada Blok I.E.5, Blok I.E.6, dan Blok I.E.10; dan
 - 4. SWP I.F pada Blok I.F.3, Blok I.F.6, dan Blok I.F.11.
- n. Sub-Zona perdagangan dan jasa skala SWP, terdapat di:
 - 1. SWP I.A pada Blok I.A.4, Blok I.A.5, Blok I.A.6, Blok I.A.7, Blok I.A.8, Blok I.A.9, Blok I.A.10, Blok I.A.11, dan Blok I.A.12;
 - 2. SWP I.B pada Blok I.B.1, Blok I.B.3, Blok I.B.4, Blok I.B.6, dan Blok I.B.7;
 - 3. SWP I.C pada Blok I.C.5, Blok I.C.8, Blok I.C.9, Blok I.C.11, dan Blok I.C.18;
 - 4. SWP I.D pada Blok I.D.1, Blok I.D.2, Blok I.D.3, Blok I.D.4, Blok I.D.5, Blok I.D.6, Blok I.D.7, Blok I.D.8, Blok I.D.9, Blok I.D.10, dan Blok I.D.13;
 - 5. SWP I.E pada Blok I.E.2, Blok I.E.3, Blok I.E.4,

el 7

- dan Blok I.E.10; dan
6. SWP I.F pada Blok I.F.1, Blok I.F.2, dan Blok I.F.3.
- o. Sub-Zona perkantoran, terdapat di:
 1. SWP I.A pada Blok I.A.12;
 2. SWP I.B pada Blok I.B.1, Blok I.B.4, dan Blok I.B.7;
 3. SWP I.C pada Blok I.C.19;
 4. SWP I.D pada Blok I.D.1, Blok I.D.2, Blok I.D.3, Blok I.D.4, Blok I.D.8, Blok I.D.10, Blok I.D.12, dan Blok I.D.13;
 5. SWP I.E pada Blok I.E.4 dan Blok I.E.5; dan
 6. SWP I.F pada Blok I.F.3.
 - p. Sub-Zona transportasi, terdapat di:
 1. SWP I.D pada Blok I.D.12;
 2. SWP I.E pada Blok I.E.4, Blok I.E.5, Blok I.E.6, Blok I.E.7, Blok I.E.9, dan Blok I.E.10; dan
 3. SWP I.F pada Blok I.F.3 dan Blok I.F.6.
 - q. Sub-Zona pertahanan dan keamanan, terdapat di:
 1. SWP I.D pada Blok I.D.9, Blok I.D.10, Blok I.D.11, dan Blok I.D.12; dan
 2. SWP I.E pada Blok I.E.1, Blok I.E.2, Blok I.E.3, Blok I.E.4, Blok I.E.5, Blok I.E.6, Blok I.E.7, Blok I.E.8, Blok I.E.9, dan Blok I.E.10.
- (6) Ketentuan khusus kawasan rawan bencana multi bahaya tingkat sedang sebagaimana dimaksud pada ayat (1) huruf e, terdapat di:
- a. Sub-Zona taman kota, terdapat di:
 1. SWP I.D pada Blok I.D.12; dan
 2. SWP I.E pada Blok I.E.5.
 - b. Sub-Zona transportasi, terdapat di:
 1. SWP I.D pada Blok I.D.12; dan
 2. SWP I.E pada Blok I.E.5.
 - c. Sub-Zona pertahanan dan keamanan, terdapat di:
 1. SWP I.D pada Blok I.D.11, dan Blok I.D.12; dan
 2. SWP I.E pada Blok I.E.1, Blok I.E.4, dan Blok I.E.5.
- (7) Ketentuan khusus kawasan rawan bencana sebagaimana dimaksud pada ayat (1) ditetapkan sebagai berikut:
- a. penyediaan *early warning system*;
 - b. penyediaan papan penanda daerah rawan bencana cuaca ekstrem;
 - c. penyediaan sensor-sensor *automatic weather station* (AWS) dan peralatan pendukung lainnya yang dapat mengukur parameter cuaca; dan
 - d. Permohonan Kegiatan/bangunan yang berada pada zona rawan bencana multibahaya tingkat sangat tinggi wajib mendapatkan rekomendasi dari instansi terkait, khususnya bagi permohonan dengan penguasaan tanah dan atau rencana pengembangan diatas 5.000 m².
- (8) Ketentuan khusus kawasan rawan bencana sebagaimana dimaksud pada ayat (1) digambarkan dalam peta dengan tingkat ketelitian geometri dan

ketelitian detail informasi skala 1:5.000 tercantum dalam Lampiran IX yang merupakan bagian tidak terpisahkan dari Peraturan Wali Kota ini.

Pasal 41

- (1) Ketentuan khusus tempat evakuasi bencana sebagaimana dimaksud dalam Pasal 38 huruf c, berupa tempat evakuasi sementara yang terdapat di Sub-Zona SPU skala kota terdapat di SWP I.D pada Blok I.D.12;
- (2) Ketentuan khusus tempat evakuasi bencana sebagaimana dimaksud pada ayat (1) ditetapkan sebagai berikut:
 - a. penyediaan penanda/*signage* jalur evakuasi dan titik kumpul;
 - b. penyediaan sistem sanitasi, MCK, tempat pengobatan atau P3K, dan dapur umum;
 - c. penyediaan jaringan air bersih;
 - d. penyediaan jaringan listrik;
 - e. menyediakan aksesibilitas yang baik agar jalur evakuasi tidak terhambat;
 - f. ketersediaan tempat naungan atau ruang khusus terutama bagi kelompok rentan seperti lansia, bayi, ibu hamil, dan difabel;
 - g. lebar jalan minimum 3 meter untuk kendaraan pengangkut evakuasi bencana; dan
 - h. ketersediaan peta jalur evakuasi yang mudah dibaca dan dipahami secara cepat.
- (3) Ketentuan khusus tempat evakuasi bencana sebagaimana dimaksud pada ayat (1) digambarkan dalam peta dengan tingkat ketelitian geometri dan ketelitian detail informasi skala 1:5.000 tercantum dalam Lampiran X yang merupakan bagian tidak terpisahkan dari Peraturan Wali Kota ini.

Pasal 42

- (1) Ketentuan khusus kawasan sempadan sebagaimana dimaksud dalam Pasal 38 huruf d, berupa sempadan sungai yang terdapat di:
 - a. Sub-Zona taman kota, terdapat di:
 1. SWP I.C pada Blok I.C.15, dan Blok I.C.17; dan
 2. SWP I.F pada Blok I.F.6.
 - b. Sub-Zona taman kecamatan, terdapat di:
 1. SWP I.B pada Blok I.B.7; dan
 2. SWP I.C pada Blok I.C.4.
 - c. Sub-Zona taman kelurahan, terdapat di SWP I.C pada Blok I.C.10;
 - d. Sub-Zona pemakaman, terdapat di SWP I.E pada Blok I.E.1, Blok I.E.2, dan Blok I.E.3;
 - e. Sub-Zona kawasan peruntukan industri, terdapat di SWP I.F pada Blok I.F.6, dan Blok I.F.11;
 - f. Sub-Zona perumahan kepadatan sedang, terdapat di:
 1. SWP I.B pada Blok I.B.2, Blok I.B.5, Blok I.B.6, dan Blok I.B.7;
 2. SWP I.C pada Blok I.C.2, Blok I.C.3, Blok I.C.4,

- Blok I.C.10, Blok I.C.15, Blok I.C.17, dan Blok I.C.18;
3. SWP I.D pada Blok I.D.2,;
 4. SWP I.E pada Blok I.E.1, Blok I.E.2, Blok I.E.3, dan Blok I.E.10; dan
 5. SWP I.F pada Blok I.F.2, Blok I.F.3, Blok I.F.4, Blok I.F.6, Blok I.F.7, Blok I.F.8, dan Blok I.F.11.
- g. Sub-Zona SPU skala kota, terdapat di SWP I.C pada Blok I.C.10;
 - h. Sub-Zona SPU skala kecamatan, terdapat di SWP I.B pada Blok I.B.5;
 - i. Sub-Zona SPU skala kelurahan, terdapat di SWP I.C Blok I.C.4;
 - j. Sub-Zona SPU skala RW, terdapat di:
 1. SWP I.C pada Blok I.C.10, dan Blok I.C.18;
 2. SWP I.E pada Blok I.E.2; dan
 3. SWP I.F pada Blok I.F.4.
 - k. Sub-Zona perdagangan dan jasa skala kota, terdapat di:
 1. SWP I.B pada Blok I.B.2; dan
 2. SWP I.C pada Blok I.C.10, Blok I.C.15, dan Blok I.C.18;
 - l. Sub-Zona perdagangan dan jasa skala WP, terdapat di:
 1. SWP I.D pada Blok I.D.2, dan Blok I.D.3;
 2. SWP I.E pada Blok I.E.10; dan
 3. SWP I.F pada Blok I.F.7, dan Blok I.F.11.
 - m. Sub-Zona perdagangan dan jasa skala SWP, terdapat di:
 1. SWP I.B pada Blok I.B.2, Blok I.B.5, dan Blok I.B.6;
 2. SWP I.C pada Blok I.C.2, Blok I.C.3, Blok I.C.17, dan Blok I.C.18;
 3. SWP I.E pada Blok I.E.3, dan Blok I.E.10; dan
 4. SWP I.F pada Blok I.F.2, dan Blok I.F.3.
 - n. Sub-Zona perkantoran, terdapat di SWP I.C pada Blok I.C.15, dan Blok I.C.18;
 - o. Sub-Zona transportasi, terdapat di:
 1. SWP I.E pada Blok I.E.4, dan Blok I.E.5; dan
 2. SWP I.F pada Blok I.F.3, dan Blok I.F.6.
 - p. Sub-Zona pertahanan dan keamanan, terdapat di SWP I.E pada Blok I.E.1, Blok I.E.2, Blok I.E.4, dan Blok I.E.5;
- (2) Ketentuan khusus kawasan sempadan sebagaimana dimaksud pada ayat (1) ditetapkan sebagai berikut:
- a. kegiatan/bangunan yang sudah ada (eksisting) yang tidak atau belum memiliki izin setelah peraturan ini ditetapkan maka tidak diperbolehkan melakukan pengembangan dan bersedia untuk dilakukan penataan dalam rangka mengembalikan fungsi sempadan;
 - b. kegiatan/bangunan yang sudah ada (eksisting) yang sudah memiliki izin setelah peraturan ini ditetapkan masih diperbolehkan bermukim/berkegiatan sesuai dengan kegiatan

- yang telah diterbitkan izinnnya; dan tidak diperbolehkan melakukan perluasan bangunan;
- c. permohonan Kegiatan/bangunan yang baru diperbolehkan dengan syarat tidak mengganggu fungsi sungai dengan memperhatikan aspek teknis, ekologis, sosial, dan keserasian kawasan dan mendapatkan persetujuan dari instansi terkait dan atau FPR
 - d. dalam rangka membuat akses hubung ke bangunan, diperbolehkan membuat jembatan penghubung diatas badan air dengan syarat mendapatkan persetujuan dari instansi yang berwenang;
 - e. kegiatan/bangunan yang sudah ada (eksisting) wajib menjaga kawasan sempadan sungai;
 - f. setiap individu ataupun badan tertentu dilarang melakukan penyempitan badan sungai.
- (3) Ketentuan khusus kawasan sempadan sebagaimana dimaksud pada ayat (1) digambarkan dalam peta dengan tingkat ketelitian geometri dan ketelitian detail informasi skala 1:5.000 tercantum dalam Lampiran XI yang merupakan bagian tidak terpisahkan dari Peraturan Wali Kota ini.

Paragraf 7

Ketentuan Pelaksanaan

Pasal 43

- (1) Ketentuan pelaksanaan sebagaimana dimaksud dalam Pasal 33 huruf f meliputi:
 - a. ketentuan variansi pemanfaatan ruang;
 - b. ketentuan pemberian insentif dan disinsentif;
 - c. ketentuan penggunaan lahan yang sudah ada dan tidak sesuai dengan PZ; dan
 - d. aturan peralihan.
- (2) Ketentuan variansi pemanfaatan ruang sebagaimana dimaksud pada ayat (1) huruf a merupakan ketentuan yang memberikan kelonggaran untuk menyesuaikan dengan kondisi tertentu dengan tetap mengikuti ketentuan massa ruang yang ditetapkan dalam PZ.
- (3) Ketentuan variansi pemanfaatan ruang sebagaimana dimaksud pada ayat (2) memuat jenis variansi meliputi:
 - a. *minor variance*;
 - b. *non-conforming dimension*;
 - c. *non-conforming use*
 - d. *interim development*; dan
 - e. *interim/temporary use*.
- (4) Ketentuan teknis mengenai jenis dan tata cara variansi pemanfaatan ruang diatur dengan Peraturan Wali Kota.
- (5) Ketentuan pemberian insentif dan disinsentif sebagaimana dimaksud pada ayat (1) huruf b merupakan ketentuan yang memberikan insentif bagi kegiatan Pemanfaatan Ruang yang sejalan dengan RTR dan memberikan dampak positif bagi masyarakat, serta yang memberikan disinsentif bagi

a

- kegiatan Pemanfaatan Ruang yang tidak sejalan dengan RTR dan memberikan dampak negatif bagi masyarakat.
- (6) Ketentuan pemberian insentif dan disinsentif sebagaimana dimaksud pada ayat (5) bertujuan untuk:
 - a. meningkatkan upaya Pengendalian Pemanfaatan Ruang dalam rangka mewujudkan Tata Ruang sesuai dengan RDTR;
 - b. memfasilitasi kegiatan Pemanfaatan Ruang agar sejalan dengan RDTR; dan
 - c. meningkatkan kemitraan semua pemangku kepentingan dalam rangka Pemanfaatan Ruang yang sejalan dengan RDTR.
 - (7) Insentif dan Disinsentif sebagaimana dimaksud pada ayat (5) dapat diberikan kepada pelaku kegiatan pemanfaatan ruang untuk mendukung perwujudan RDTR.
 - (8) Pemberian Insentif dan Disinsentif sebagaimana dimaksud pada ayat (5) dilaksanakan untuk:
 - a. menindaklanjuti pengendalian implikasi kewilayahan pada Zona Kendali atau Zona yang Didorong;
 - b. menindaklanjuti implikasi kebijakan atau rencana kebijakan nasional;
 - c. menindaklanjuti hasil kesepakatan Sengketa Penataan Ruang; dan
 - d. mendukung penerapan sanksi administratif terhadap pelanggaran Pemanfaatan Ruang.
 - (9) Ketentuan teknis mengenai bentuk dan ketentuan serta tata cara pemberian Insentif dan Disinsentif, diatur dengan Peraturan Wali Kota.
 - (10) Ketentuan penggunaan lahan yang sudah ada dan tidak sesuai dengan PZ sebagaimana dimaksud pada ayat (1) huruf c berlaku untuk Pemanfaatan Ruang yang izinnya diterbitkan sebelum penetapan RDTR dan dapat dibuktikan bahwa izin tersebut diperoleh sesuai dengan prosedur yang benar.
 - (11) Penggunaan lahan yang sudah ada dan tidak sesuai dengan PZ sebagaimana dimaksud pada ayat (1) huruf c berlaku ketentuan:
 - a. diperbolehkan memanfaatkan ruang dan/atau melakukan kegiatan sesuai dengan izin yang telah diterbitkan;
 - b. tidak diperbolehkan melakukan pengembangan atau perluasan bangunan atau pemanfaatan lahan; dan
 - c. tidak diperbolehkan melakukan perubahan fungsi bangunan dan/atau kegiatan.
 - (12) Aturan peralihan sebagaimana dimaksud pada ayat (1) huruf d merupakan aturan yang mengatur status Pemanfaatan Ruang yang berbeda dengan fungsi ruang Zona.



Bagian Ketiga
Teknik Pengaturan Zonasi

Pasal 44

Teknik Pengaturan Zonasi sebagaimana dimaksud dalam Pasal 32 ayat (2) huruf b meliputi:

- a. *bonus zoning* dengan kode b; dan
- b. *conditional uses* dengan kode c.

Pasal 45

- (1) Teknik Pengaturan Zonasi *bonus zoning* dengan kode b sebagaimana dimaksud pada Pasal 44 huruf a, terdapat di:
 - a. Sub-Zona SPU skala kota, terdapat di SWP I.A pada Blok I.A.11;
 - b. Sub-Zona campuran intensitas tinggi, terdapat di SWP I.A pada Blok I.A.1; dan
 - c. Sub-Zona perdagangan dan jasa skala kota, terdapat di SWP I.A pada Blok I.A.1 dan Blok I.A.11.
- (2) Ketentuan teknis mengenai tata cara penyelenggaraan Teknik Pengaturan Zonasi *bonus zoning* dengan kode b sebagaimana dimaksud pada ayat (1) diatur dengan Peraturan Wali Kota.
- (3) Teknik Pengaturan Zonasi *bonus zoning* dengan kode b sebagaimana dimaksud pada ayat (1) tercantum dalam Lampiran XII yang merupakan bagian tidak terpisahkan dari Peraturan Wali Kota ini.

Pasal 46

- (1) Teknik Pengaturan Zonasi *conditional uses* dengan kode c sebagaimana dimaksud pada Pasal 44 huruf b, terdapat di:
 - a. Sub-Zona taman kota, terdapat di:
 1. SWP I.C pada Blok I.C.15, Blok I.C.17, dan Blok I.C.19;
 2. SWP I.D pada Blok I.D.11, dan Blok I.D.12;
 3. SWP I.F pada Blok I.F.3, Blok I.F.5, dan Blok I.F.6.
 - b. Sub-Zona taman kecamatan, terdapat di:
 1. SWP I.B pada Blok I.B.7; dan
 2. SWP I.C pada Blok I.C.4;
 - c. Sub-Zona taman kelurahan, terdapat di SWP I.C pada Blok I.C.10.
- (2) Ketentuan teknis mengenai tata cara penyelenggaraan Teknik Pengaturan Zonasi *conditional uses* dengan kode c sebagaimana dimaksud pada ayat (1) diatur dengan Peraturan Wali Kota.
- (3) Teknik Pengaturan Zonasi *conditional uses* dengan kode c sebagaimana dimaksud pada ayat (1) tercantum dalam Lampiran XIII yang merupakan bagian tidak terpisahkan dari Peraturan Wali Kota ini.



BAB VIII
KELEMBAGAAN

Pasal 47

- (1) Dalam rangka perwujudan rencana tata ruang dilakukan koordinasi penataan ruang dan kerja sama wilayah.
- (2) Dalam rangka penyelenggaraan penataan ruang secara partisipatif di daerah, dibentuk Forum Penataan Ruang.
- (3) Forum Penataan Ruang sebagaimana dimaksud pada ayat (2) bertugas untuk memberikan masukan dan pertimbangan dalam penyelenggaraan Penataan Ruang.
- (4) Anggota Forum Penataan Ruang sebagaimana dimaksud pada ayat (2) di daerah terdiri atas
 - a. perangkat daerah, bersifat melekat pada jabatan (*ex-officio*);
 - b. instansi vertikal bidang pertanahan;
 - c. asosiasi profesi;
 - d. asosiasi akademisi; dan
 - e. tokoh masyarakat.
- (5) Pembentukan, susunan keanggotaan, tugas, fungsi, dan tata kerja Forum Penataan Ruang dilaksanakan sesuai dengan peraturan perundang-undangan terkait koordinasi penyelenggaraan penataan ruang.
- (6) Anggota Forum Penataan Ruang sebagaimana dimaksud pada ayat (2) ditetapkan dengan Surat Keputusan Wali Kota.

BAB IX
KETENTUAN LAIN-LAIN

Pasal 48

- (1) Jangka waktu RDTR WP Marpoyan Damai adalah 20 (dua puluh) tahun dan dapat ditinjau kembali 1 (satu) kali dalam periode 5 (lima) tahunan.
- (2) Dalam hal terjadi perubahan lingkungan strategis, peninjauan kembali RDTR WP Marpoyan Damai dapat dilakukan lebih dari 1 (satu) kali dalam periode 5 (lima) tahunan.
- (3) Perubahan lingkungan strategis sebagaimana dimaksud pada ayat (2) berupa:
 - a. bencana alam yang ditetapkan dengan peraturan perundang-undangan;
 - b. perubahan batas teritorial negara yang ditetapkan dengan undang-undang;
 - c. perubahan batas wilayah daerah yang ditetapkan dengan undang-undang; dan/atau
 - d. perubahan kebijakan nasional yang bersifat strategis.
- (4) Perubahan kebijakan nasional yang bersifat strategis sebagaimana dimaksud pada ayat (3) huruf d yang berimplikasi pada peninjauan kembali Peraturan ini dapat direkomendasikan oleh Forum Penataan Ruang.



- (5) Rekomendasi Forum Penataan Ruang sebagaimana dimaksud pada ayat (4) diterbitkan berdasarkan kriteria:
 - a. penetapan kebijakan nasional yang bersifat strategis dalam peraturan perundang-undangan;
 - b. rencana pembangunan dan pengembangan objek vital nasional; dan/atau
 - c. lokasinya berbatasan dengan kabupaten/kota di sekitarnya.
- (6) Penilaian perwujudan RTR dilakukan terhadap RDTR dalam rangka pengendalian pemanfaatan ruang.
- (7) Penilaian perwujudan RTR sebagaimana dimaksud pada ayat (6) dilaksanakan terhadap perwujudan rencana Struktur Ruang dan perwujudan rencana Pola Ruang berpedoman pada ketentuan peraturan perundang-undangan.
- (8) Peraturan Wali Kota ini tentang RDTR WP Marpoyan Damai ini dilengkapi dengan rencana dan album peta yang merupakan bagian yang tidak terpisahkan dari Peraturan Wali Kota ini.

BAB X KETENTUAN PERALIHAN

Pasal 49

Pada saat Peraturan Wali Kota ini mulai berlaku, maka izin Pemanfaatan Ruang atau KKPR berlaku ketentuan:

- a. Izin Pemanfaatan Ruang dan/atau KKPR yang telah dikeluarkan dan telah sesuai dengan ketentuan Peraturan Wali Kota ini tetap berlaku sesuai dengan masa berlakunya.
- b. Izin Pemanfaatan Ruang dan/atau KKPR yang telah dikeluarkan tetapi tidak sesuai dengan ketentuan Peraturan Wali Kota ini berlaku ketentuan:
 1. untuk yang belum dilaksanakan pembangunannya, izin terkait disesuaikan dengan fungsi Zona dalam RDTR yang ditetapkan dalam Peraturan Wali Kota ini; dan
 2. untuk yang sudah dilaksanakan pembangunannya, Pemanfaatan Ruang dilakukan sampai izin terkait habis masa berlakunya dan dilakukan dengan menerapkan rekayasa teknis sesuai dengan fungsi zona dalam RDTR yang ditetapkan dalam Peraturan Wali Kota ini.
- c. Izin Pemanfaatan Ruang yang telah habis masa berlakunya dan akan diperpanjang, ditindaklanjuti melalui mekanisme penerbitan KKPR.
- d. Pemanfaatan Ruang yang diselenggarakan tanpa izin Pemanfaatan Ruang dan/atau KKPR yang bertentangan dengan ketentuan Peraturan Wali Kota ini, akan ditertibkan sesuai dengan ketentuan peraturan perundang-undangan.



BAB XI
KETENTUAN PENUTUP


Pasal 50

Peraturan Wali Kota ini mulai berlaku pada tanggal diundangkan.

Agar setiap orang mengetahuinya, memerintahkan pengundangan Peraturan Wali Kota ini dengan penempatannya dalam Berita Daerah Kota Pekanbaru.

Ditetapkan di Pekanbaru
pada tanggal 5 Mei 2025

WALI KOTA PEKANBARU


AGUNG NUGROHO

Diundangkan di Pekanbaru
pada tanggal 5 Mei 2025

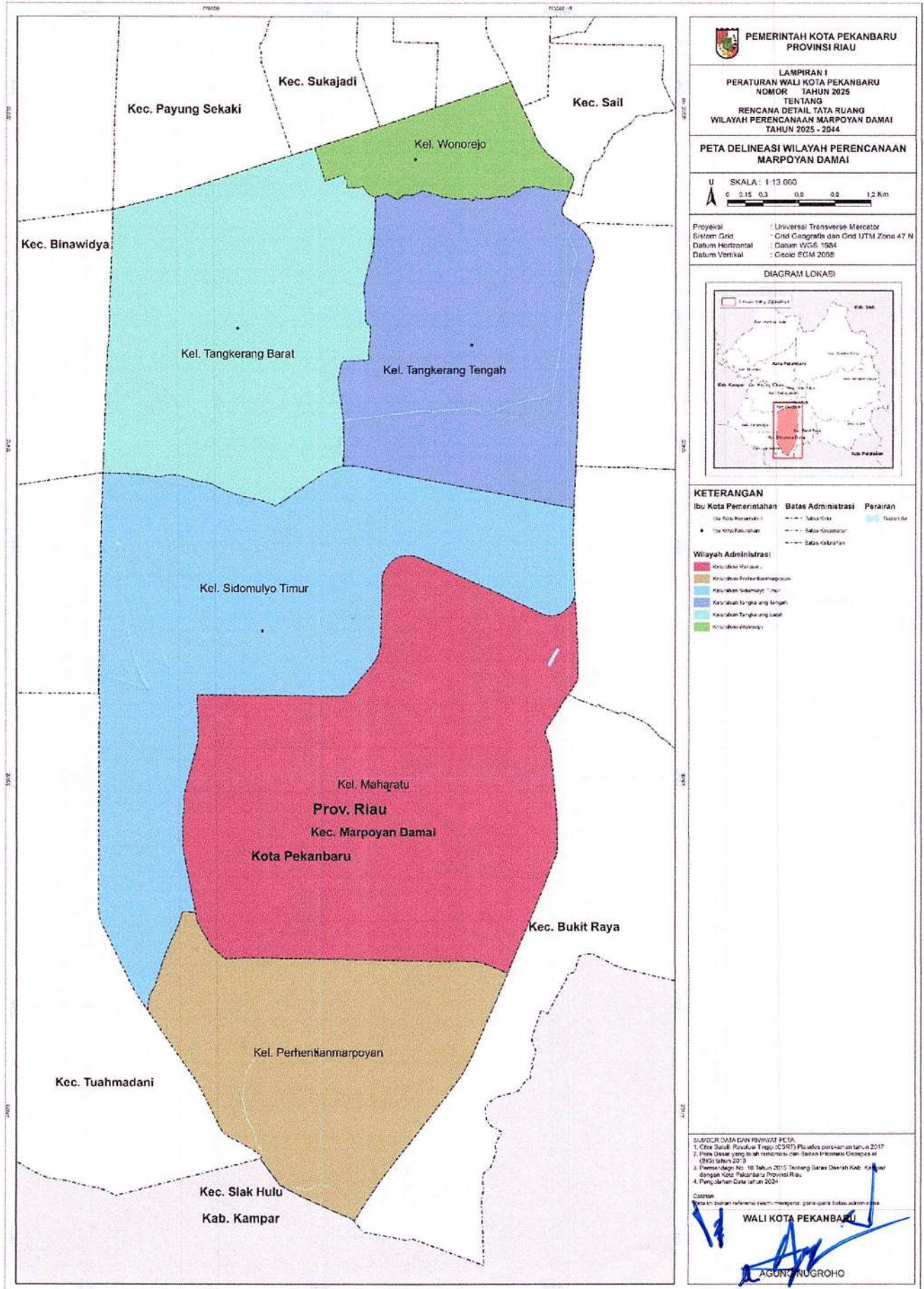
Pj. SEKRETARIS DAERAH KOTA PEKANBARU,


ZULHELMI ARIFIN

BERITA DAERAH KOTA PEKANBARU TAHUN 2025 NOMOR 9

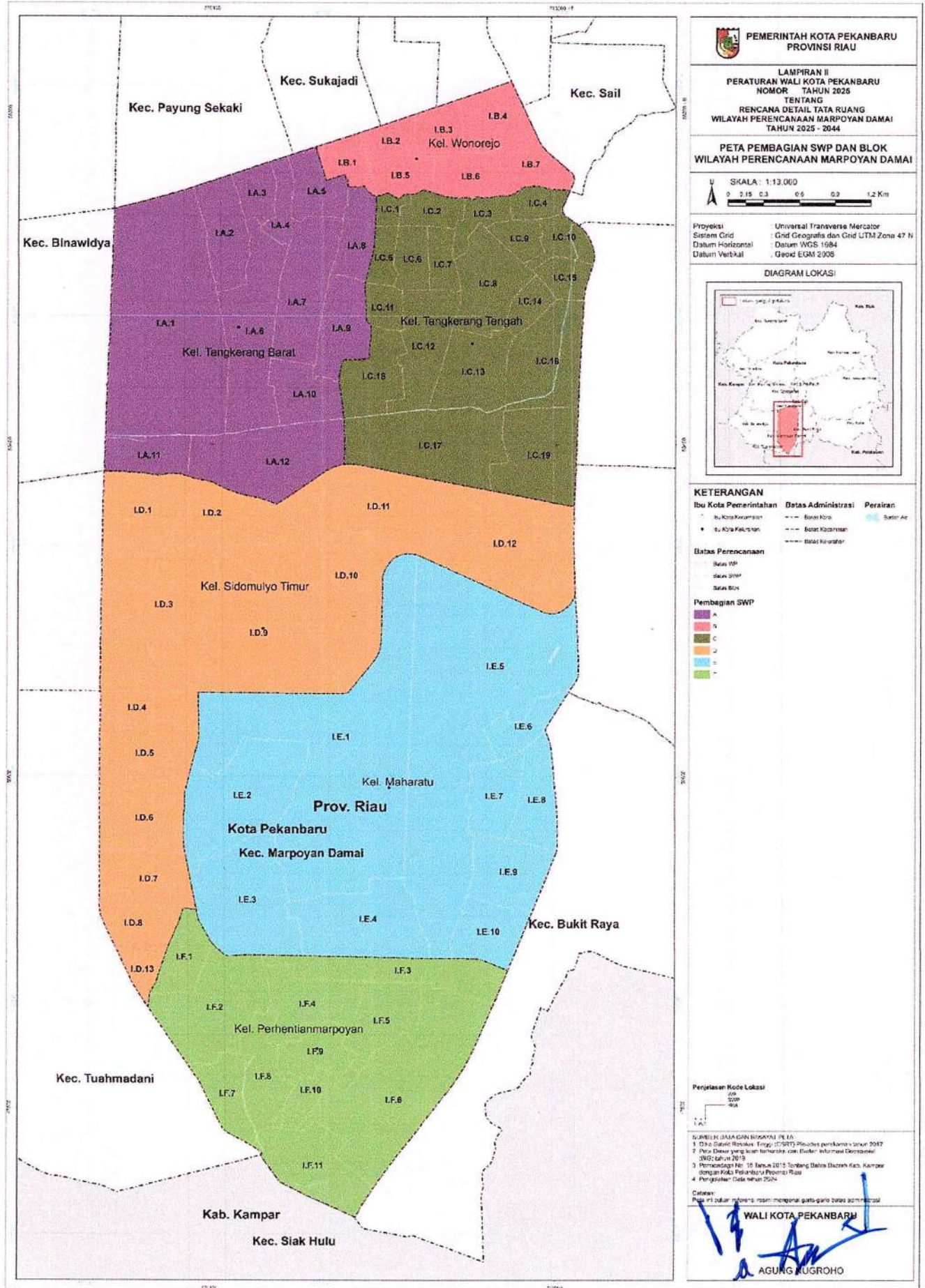
LAMPIRAN I
PERATURAN WALI KOTA PEKANBARU
NOMOR 9 TAHUN 2025
TENTANG
RENCANA DETAIL TATA RUANG
WILAYAH PERENCANAAN MARPOYAN DAMAI
TAHUN 2025 – 2044

PETA DELINEASI WILAYAH PERENCANAAN MARPOYAN DAMAI



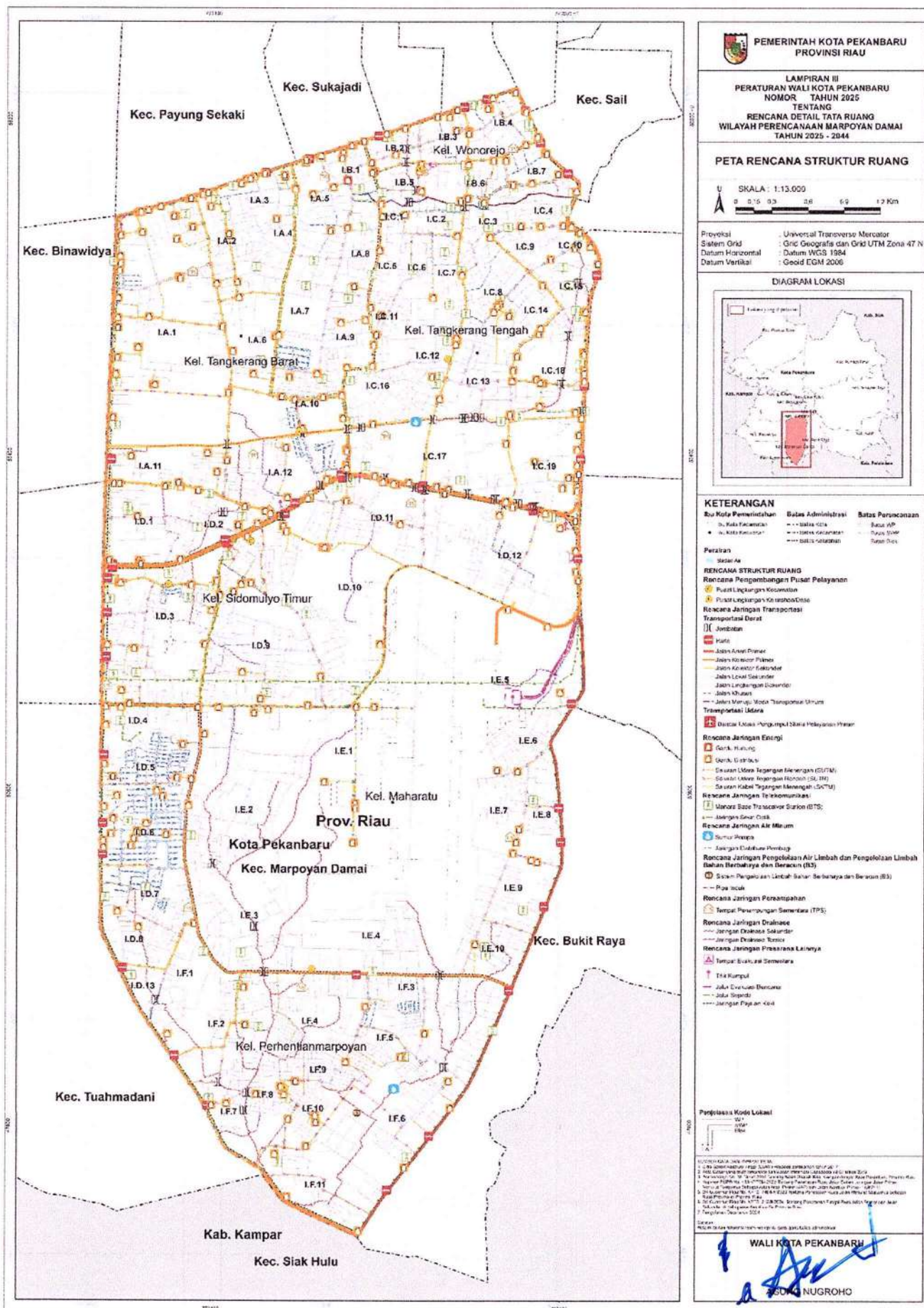
LAMPIRAN II
PERATURAN WALI KOTA PEKANBARU
NOMOR 9 TAHUN 2025
TENTANG
RENCANA DETAIL TATA RUANG
WILAYAH PERENCANAAN MARPOYAN DAMAI
TAHUN 2025 - 2044

PETA PEMBAGIAN SWP DAN BLOK
WILAYAH PERENCANAAN MARPOYAN DAMAI



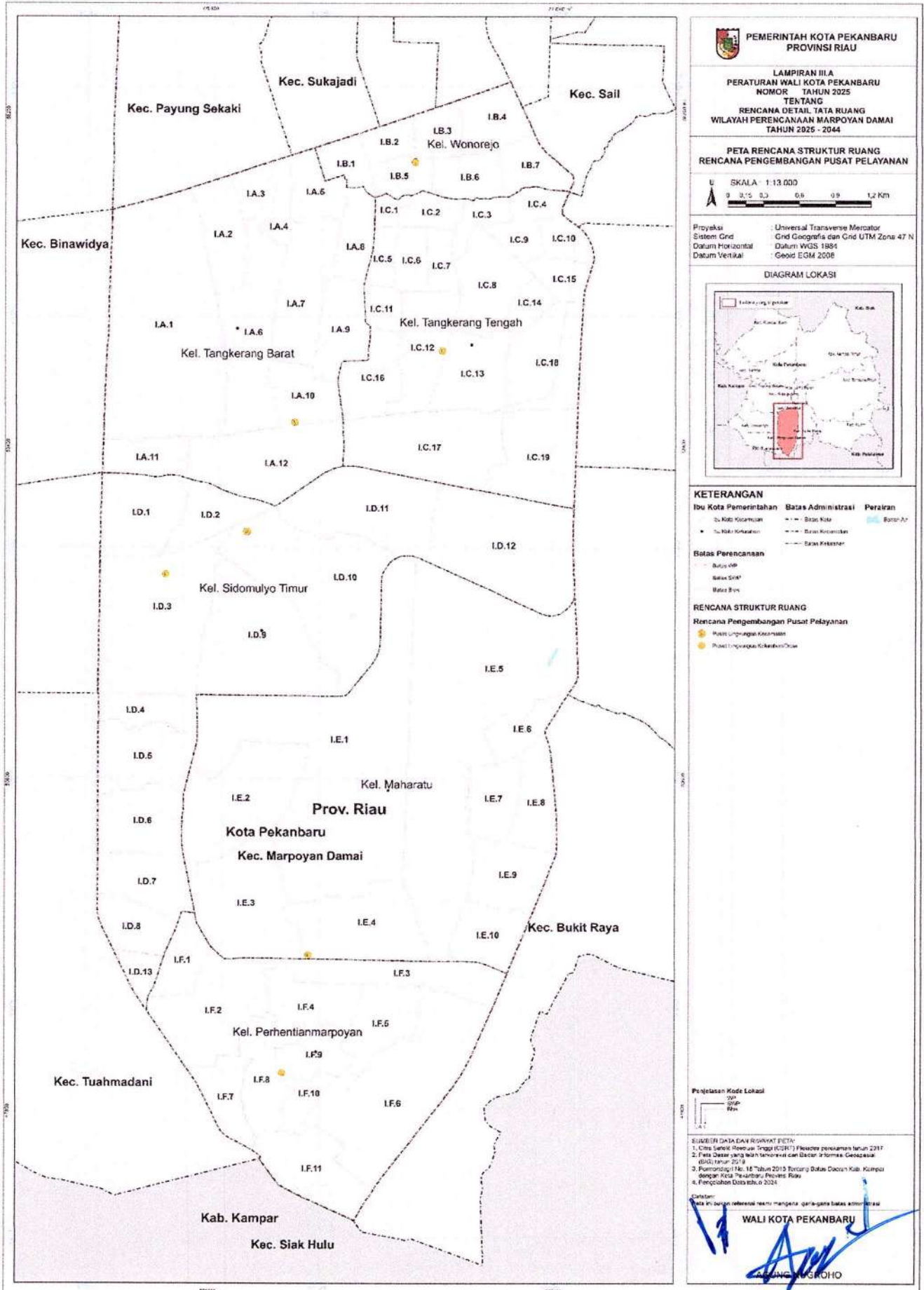
LAMPIRAN III
PERATURAN WALI KOTA PEKANBARU
NOMOR 9 TAHUN 2025
TENTANG
RENCANA DETAIL TATA RUANG
WILAYAH PERENCANAAN MARPOYAN DAMAI
TAHUN 2025 - 2044

PETA RENCANA STRUKTUR RUANG



LAMPIRAN III.A
PERATURAN WALI KOTA PEKANBARU
NOMOR 9 TAHUN 2025
TENTANG
RENCANA DETAIL TATA RUANG
WILAYAH PERENCANAAN MARPOYAN DAMAI
TAHUN 2025 - 2044

PETA RENCANA PENGEMBANGAN PUSAT PELAYANAN



LAMPIRAN III.B
PERATURAN WALI KOTA PEKANBARU
NOMOR 0 TAHUN 2025
TENTANG
RENCANA DETAIL TATA RUANG
WILAYAH PERENCANAAN MARPOYAN DAMAI
TAHUN 2025 – 2044

TABEL RENCANA JARINGAN JALAN LOKAL SEKUNDER

NO.	NAMA RUAS JALAN	WP	SWP
1	JL. AMBU - AMBU	I	I.A
2	JL. BAKTI IV	I	I.A
3	JL. BAUNG	I	I.A
4	JL. BAUNG UJUNG	I	I.A
5	JL. BELANAK	I	I.A
6	JL. GABUS I	I	I.A
7	JL. GEMBOLO	I	I.A
8	JL. GURITA	I	I.A
9	JL. KEPITING (DI JL. DUYUNG)	I	I.A
10	JL. LELE	I	I.A
11	JL. PIRANHA	I	I.A
12	JL. RAGI	I	I.A
13	JL. SALMON	I	I.A
14	JL. SEPAT	I	I.A
15	JL. SERAI	I	I.A
16	JL. SUASO	I	I.A
17	JL. TAPAH	I	I.A
18	JL. TERIPANG	I	I.A
19	JL. TILAN	I	I.A
20	JL. TIRAM	I	I.A
21	JL. TOMAN	I	I.A
22	JL. TONGKOL	I	I.A
23	JL. GABUS	I	I.A dan I.B
24	JL. SELAIS	I	I.A dan I.B
25	JL. TERUBUK	I	I.A dan I.B
26	JL. MELEM	I	I.A dan I.C
27	JL. NILA	I	I.A dan I.C
28	JL. SUBAYANG	I	I.A dan I.D
29	JL. CEMPEDAK I	I	I.B
30	JL. KUINI	I	I.B
31	JL. MANGGIS	I	I.B
32	JL. MARKISA	I	I.B
33	JL. NANGKA/SEMPURNA	I	I.B
34	JL. PINANG	I	I.B
35	JL. PISANG	I	I.B
36	JL. RAMBAI	I	I.B
37	JL. SAUS	I	I.B
38	JL. TENGGIRI	I	I.B
39	JL. WONOREJO	I	I.B
40	GG. RAMBUTAN	I	I.C
41	JL. BAHANA	I	I.C
42	JL. BANDENG	I	I.C
43	JL. CENDRAWASIH	I	I.C
44	JL. DAKOTA	I	I.C
45	JL. HADI SUWARNO	I	I.C

NO.	NAMA RUAS JALAN	WP	SWP
46	JL. HANGGAR	I	I.C
47	JL. IKAN MAS (KEL. TANGKERANG TENGAH)	I	I.C
48	JL. IKHSAN/MERPATI	I	I.C
49	JL. ISMAIL YUSUF	I	I.C
50	JL. KASAH UJUNG	I	I.C
51	JL. KATIO	I	I.C
52	JL. KATIO UJUNG	I	I.C
53	JL. KERETA API UJUNG	I	I.C
54	JL. KOPEN	I	I.C
55	JL. MADRASAH	I	I.C
56	JL. MANDALA	I	I.C
57	JL. MANDALA UJUNG	I	I.C
58	JL. MERAK UJUNG	I	I.C
59	JL. MERPATI DUPA	I	I.C
60	JL. MERPATI GARUDA	I	I.C
61	JL. NERACA	I	I.C
62	JL. NURTANIO	I	I.C
63	JL. POKAT	I	I.C
64	JL. PUYUH MAS	I	I.C
65	JL. RAWA SARI	I	I.C
66	JL. SARI KENCANA	I	I.C
67	JL. SEMBILANG INDAH	I	I.C
68	JL. SEMBILANG INDAH I	I	I.C
69	JL. SUKARAMAI	I	I.C
70	JL. TIUNG	I	I.C
71	JL. WONOSARI	I	I.C
72	JL. WONOSARI UJUNG	I	I.C
73	JL. BANDES	I	I.D
74	JL. BARU	I	I.D
75	JL. BERINGIN	I	I.D
76	JL. CEMARA	I	I.D
77	JL. CENDANA	I	I.D
78	JL. DIRGANTARA	I	I.D
79	JL. DIRGANTARA TIMUR	I	I.D
80	JL. HANDAYANI I	I	I.D
81	JL. IRKAB	I	I.D
82	JL. JATI	I	I.D
83	JL. KASWARI	I	I.D
84	JL. MELATI III	I	I.D
85	JL. MELATI III (ICS)	I	I.D
86	JL. MELAYU	I	I.D
87	JL. MERBAU	I	I.D
88	JL. PAUS UJUNG	I	I.D
89	JL. PELANGI	I	I.D
90	JL. PELANGI TERUSAN	I	I.D
91	JL. PUNAK	I	I.D
92	JL. RAMBUTAN III	I	I.D
93	JL. RAMBUTAN V	I	I.D
94	JL. RASAMALA	I	I.D
95	JL. RAWA INDAH	I	I.D
96	JL. RIMBO PETAI	I	I.D
97	JL. SATRIA	I	I.D
98	JL. SELUMAR	I	I.D

NO.	NAMA RUAS JALAN	WP	SWP
99	JL. SURIAN	I	I.D
100	JL. TUT WURI	I	I.D
101	JL. WALET	I	I.D
102	JL. KAYU MANIS TK INSAN UTAMA	I	I.D dan I.E
103	JL. NURUL AMAL	I	I.D dan I.E
104	JL. HANDAYANI II	I	I.D dan I.F
105	GG. BAMBU	I	I.E
106	JL. ANGKASA PURA	I	I.E
107	JL. KETAPANG	I	I.E
108	JL. PELABUHAN	I	I.E
109	JL. PELABUHAN I	I	I.E
110	JL. PINANG MERAH	I	I.E
111	JL. KARYA MANDIRI	I	I.E dan I.F
112	JL. PAHLAWAN KERJA	I	I.E dan I.F
113	JL. ALAMANDA	I	I.F
114	JL. ALAMANDA 2	I	I.F
115	JL. ALAMANDA I	I	I.F
116	JL. BANGAU RAYA	I	I.F
117	JL. BERLIAN	I	I.F
118	JL. BERLIAN I	I	I.F
119	JL. GARUDA RAYA	I	I.F
120	JL. KENANGA 1	I	I.F
121	JL. KUANSING	I	I.F
122	JL. KUBURAN	I	I.F
123	JL. LILI	I	I.F
124	JL. MERAK RAYA	I	I.F
125	JL. PERUMAHAN SIDOMULYO RESIDENCE	I	I.F
126	JL. SAMPING SMK	I	I.F

WALI KOTA PEKANBARU,

AGUNG NUGROHO

LAMPIRAN III.C
PERATURAN WALI KOTA PEKANBARU
NOMOR 9 TAHUN 2025
TENTANG
RENCANA DETAIL TATA RUANG
WILAYAH PERENCANAAN MARPOYAN DAMAI
TAHUN 2025 – 2044

TABEL RENCANA JARINGAN JALAN LINGKUNGAN SEKUNDER

NO.	NAMA RUAS JALAN	WP	SWP
1	Gang Arwana (Tangkerang Barat)	I	I.A
2	Gang Cumi-Cumi Dua	I	I.A
3	Gang Cumi-Cumi Satu	I	I.A
4	Gang Gabung	I	I.A
5	Gang Gembolo Dua	I	I.A
6	Gang Gurami	I	I.A
7	Gang Kayangan	I	I.A
8	Gang Keluarga	I	I.A
9	Gang Kepiting I	I	I.A
10	Gang Kepiting II	I	I.A
11	Gang Kepiting IV	I	I.A
12	Gang Lele Dumbo (Tangkerang Barat)	I	I.A
13	Gang Lohan	I	I.A
14	Gang Lumba-Lumba	I	I.A
15	Gang Ombak	I	I.A
16	Gang Paris	I	I.A
17	Gang Sikumbang	I	I.A
18	Gang Tapah	I	I.A
19	Gang Tawas	I	I.A
20	Gang Tilai	I	I.A
21	Gang Todak II	I	I.A
22	Gang Todak III	I	I.A
23	Gang Udang	I	I.A
24	Gang Udang Kuantan	I	I.A
25	GG. TILAN - SEMBILANG I	I	I.A
26	GG. TIRAM	I	I.A
27	Jalan Ambu-Ambu I	I	I.A
28	Jalan Ambu-Ambu II	I	I.A
29	Jalan Bakti VI	I	I.A
30	Jalan Bakti VIII	I	I.A
31	Jalan Gambolo	I	I.A
32	Jalan Halim II	I	I.A
33	Jalan Halim III	I	I.A
34	Jalan Karya	I	I.A
35	Jalan Kualu	I	I.A
36	Jalan Patin	I	I.A
37	Jalan Paus Flowers	I	I.A
38	Jalan Piranha	I	I.A
39	Jalan Sepat	I	I.A
40	Jalan Serbuk	I	I.A
41	Jalan Teri	I	I.A
42	Jalan Terubuk I	I	I.A
43	Jalan Tongkol	I	I.A

NO.	NAMA RUAS JALAN	WP	SWP
44	Jalan Tongkol II	I	I.A
45	JL. CUMI - CUMI	I	I.A
46	JL. IKAN MAS (KEL. TANGKERANG BARAT)	I	I.A
47	JL. KARYA I	I	I.A
48	JL. KARYA II	I	I.A
49	JL. KAYANGAN	I	I.A
50	JL. KEPITING (DI JALAN TODAK)	I	I.A
51	JL. KHAYANGAN	I	I.A
52	JL. LOKAN	I	I.A
53	JL. MASKOKI	I	I.A
54	JL. MUJAIR	I	I.A
55	JL. PARI	I	I.A
56	JL. PATIN	I	I.A
57	JL. SELAIS I	I	I.A
58	JL. SUBAYANG	I	I.A
59	JL. TERUBUK INDAH	I	I.A
60	JL. TONGKOL I	I	I.A
61	JL. TONGKOL II	I	I.A
62	JL. UDANG PUTIH	I	I.A
63	JL. CUCUT	I	I.A dan I.B
64	Gang Arwana (Tangkerang Tengah)	I	I.A dan I.C
65	Gang Berkah	I	I.A dan I.C
66	Gang Buntal	I	I.A dan I.C
67	Gang Pari	I	I.A dan I.C
68	Gang Rambutuan	I	I.A dan I.C
69	Jalan Al-Azhar	I	I.A dan I.C
70	JL. KARYA	I	I.A dan I.C
71	Gang Bakti I	I	I.A dan I.D
72	Gang Bakti II	I	I.A dan I.D
73	Gang Bakti III	I	I.A dan I.D
74	Jalan Bakti Jaya	I	I.A dan I.D
75	Jalan Bakti V	I	I.A dan I.D
76	Jalan Bakti VII	I	I.A dan I.D
77	JL. BAKTI IX	I	I.A dan I.D
78	Gang Al-Mujjahadah	I	I.B
79	Gang Belimbing III	I	I.B
80	Gang Kelawi	I	I.B
81	Gang Paus I	I	I.B
82	Gang Paus II	I	I.B
83	Gang Peni	I	I.B
84	Gang Pisang	I	I.B
85	GG. CEMPEDAK I	I	I.B
86	GG. CEMPEDAK II	I	I.B
87	GG. SUBUR	I	I.B
88	Jalan Duku	I	I.B
89	Jalan Klp	I	I.B
90	Jalan Tenggiri I	I	I.B
91	Jalan Tenggiri III	I	I.B
92	Jalan Tunas Karya	I	I.B
93	JL. BAWAL	I	I.B
94	JL. KELAPA	I	I.B
95	JL. PERAWAS	I	I.B
96	JL. SUDIRMAN I	I	I.B

NO.	NAMA RUAS JALAN	WP	SWP
97	JL. SUDIRMAN II	I	I.B
98	Gang Bawal I	I	I.B dan I.C
99	Gang Bawal II	I	I.B dan I.C
100	Gang Bawal III	I	I.B dan I.C
101	Gang Abadi	I	I.C
102	Gang Arif	I	I.C
103	Gang Aster	I	I.C
104	Gang Bahana	I	I.C
105	Gang Bahana Dua	I	I.C
106	Gang Baitul Izzah Dua	I	I.C
107	Gang Baitul Izzah Satu	I	I.C
108	Gang Batavia	I	I.C
109	Gang Buntu	I	I.C
110	Gang Damai	I	I.C
111	Gang Delik	I	I.C
112	Gang Elang Pulai	I	I.C
113	Gang Foker Dua	I	I.C
114	Gang Gagak	I	I.C
115	Gang Gurame	I	I.C
116	Gang Helicopter	I	I.C
117	Gang Istiqamah	I	I.C
118	Gang Kahayangan	I	I.C
119	Gang Kakatua	I	I.C
120	Gang Kenanga (Tangkerang Tengah)	I	I.C
121	Gang Kutilang	I	I.C
122	Gang Laksana	I	I.C
123	Gang Lele Dumbo (Tangkerang Tengah)	I	I.C
124	Gang Lintang	I	I.C
125	Gang Madrasah	I	I.C
126	Gang Malela	I	I.C
127	Gang Mandiri	I	I.C
128	Gang Mawar I	I	I.C
129	Gang Mawar II	I	I.C
130	Gang Merpati	I	I.C
131	Gang Muara Paus	I	I.C
132	Gang Muhajirin	I	I.C
133	Gang Pantau	I	I.C
134	Gang Pelangi	I	I.C
135	Gang Pelita	I	I.C
136	Gang Punai (Tangkerang Tengah)	I	I.C
137	Gang Sabar	I	I.C
138	Gang Sawo	I	I.C
139	Gang SD	I	I.C
140	Gang Shukoi	I	I.C
141	Gang Sukamaju	I	I.C
142	Gang Tuna	I	I.C
143	Gang Wana	I	I.C
144	GG. HERCULES	I	I.C
145	GG. MERPATI	I	I.C
146	GG. NURUL IKHLAS	I	I.C
147	Jalan Amanah (Tangkerang Tengah)	I	I.C
148	Jalan Asy-Syakirin	I	I.C
149	Jalan Baruna	I	I.C

Handwritten signature or mark

NO.	NAMA RUAS JALAN	WP	SWP
150	Jalan Buraq	I	I.C
151	Jalan Cemara (Tangkerang Tengah)	I	I.C
152	Jalan Dakota	I	I.C
153	Jalan Foker	I	I.C
154	Jalan Garuda Ujung	I	I.C
155	Jalan Hercules	I	I.C
156	Jalan Ikhsan	I	I.C
157	Jalan Kakap	I	I.C
158	Jalan Kaktus	I	I.C
159	Jalan Katio I	I	I.C
160	Jalan Manila	I	I.C
161	Jalan Manila 1	I	I.C
162	Jalan Manila II	I	I.C
163	Jalan Mawar (Tangkerang Tengah)	I	I.C
164	Jalan Melati (Tangkerang Tengah)	I	I.C
165	Jalan Melur	I	I.C
166	Jalan Miftahul Jannah	I	I.C
167	Jalan Nuri (Tangkerang Tengah)	I	I.C
168	Jalan Nurtanio	I	I.C
169	Jalan Paus Indah	I	I.C
170	Jalan Paus Permai I	I	I.C
171	Jalan Paus Permai II	I	I.C
172	Jalan Pelangi	I	I.C
173	Jalan PLN	I	I.C
174	Jalan Salempoyo	I	I.C
175	Jalan Sari Kencana	I	I.C
176	Jalan Sembilang Indah III	I	I.C
177	Jalan Sempati	I	I.C
178	Jalan Suka Maju	I	I.C
179	Jalan Surya	I	I.C
180	JL. AWALYAH	I	I.C
181	JL. BAHANA UJUNG	I	I.C
182	JL. GARUDA UJUNG	I	I.C
183	JL. GELATIK	I	I.C
184	JL. NURUL IKHLAS	I	I.C
185	JL. NURUL IMAN	I	I.C
186	JL. SEMBILANG INDAH II	I	I.C
187	JL. SEMBILANG INDAH IV	I	I.C
188	JL. SEMPATI	I	I.C
189	JL. SEULAWAH	I	I.C
190	Gang Asmara	I	I.D
191	Gang Bakti	I	I.D
192	Gang Bougenvile	I	I.D
193	Gang Bunga	I	I.D
194	Gang Daya	I	I.D
195	Gang H	I	I.D
196	Gang Iklhas I	I	I.D
197	Gang Irkab	I	I.D
198	Gang Kalus	I	I.D
199	Gang Karet	I	I.D
200	Gang Kelapa Tua	I	I.D
201	Gang Kelinci	I	I.D
202	Gang Kenanga (Sidomulyo Timur)	I	I.D

af

NO.	NAMA RUAS JALAN	WP	SWP
203	Gang Manggis	I	I.D
204	Gang Meranti	I	I.D
205	Gang Nangka	I	I.D
206	Gang Nuri	I	I.D
207	Gang Nurul Ikhlas Tiga	I	I.D
208	Gang Perkutut	I	I.D
209	Gang. Amal	I	I.D
210	GG. BALAM	I	I.D
211	GG. GUNSAI	I	I.D
212	GG. HIDAYAH	I	I.D
213	GG. INPRES	I	I.D
214	GG. RAMBUTAN III	I	I.D
215	Gg. Rukun	I	I.D
216	GG. SERONA	I	I.D
217	Jalan Bakti II	I	I.D
218	Jalan Bakti IX	I	I.D
219	Jalan Bandes	I	I.D
220	Jalan Bunga Raya	I	I.D
221	Jalan Cemara (Sidomulyo Timur)	I	I.D
222	Jalan Garuda	I	I.D
223	Jalan Kulim	I	I.D
224	Jalan Malaka	I	I.D
225	Jalan Melati I	I	I.D
226	Jalan Merbau	I	I.D
227	Jalan Merpati	I	I.D
228	Jalan Mesjid Arrosyidin	I	I.D
229	Jalan Muslim V	I	I.D
230	Jalan Nuri (Sidomuyo Timur)	I	I.D
231	Jalan Pala IV	I	I.D
232	Jalan Pala V	I	I.D
233	Jalan Peratun	I	I.D
234	Jalan Rambutan I	I	I.D
235	Jalan Rambutan IV	I	I.D
236	Jalan Rasmala	I	I.D
237	Jalan Rawa Dewata	I	I.D
238	Jalan Rawa Insani	I	I.D
239	Jalan Rawa Mulia	I	I.D
240	Jalan Rengas	I	I.D
241	Jalan RW Indah I	I	I.D
242	Jalan RW Indah II	I	I.D
243	Jalan Sakinah I	I	I.D
244	Jalan Sakinah II	I	I.D
245	Jalan Salonsa	I	I.D
246	Jalan Sekolah	I	I.D
247	Jalan Semina	I	I.D
248	Jalan Solansa	I	I.D
249	Jalan Sumber Jaya	I	I.D
250	Jalan Tajeb Raharjo S.H.	I	I.D
251	Jalan Tenggayun I	I	I.D
252	JL. ADISUCIPTO II	I	I.D
253	JL. AMAL BHAKTI	I	I.D
254	JL. BAKAU	I	I.D
255	JL. CENDANA	I	I.D

NO.	NAMA RUAS JALAN	WP	SWP
256	JL. CENGKEH	I	I.D
257	JL. DIRGANTARA I	I	I.D
258	JL. FLAMBOYAN	I	I.D
259	JL. GAHARU	I	I.D
260	JL. GARUDA (KEL. SIDOMULYO TIMUR)	I	I.D
261	JL. Gg DIRGANTARA TIMUR	I	I.D
262	JL. Gg KEMPAS	I	I.D
263	JL. Gg PALA 1	I	I.D
264	JL. Gg PALA 3	I	I.D
265	JL. Gg RAWA INDAH	I	I.D
266	JL. GIAM	I	I.D
267	JL. GURU I	I	I.D
268	JL. HARUM MANIS	I	I.D
269	JL. INPRES I	I	I.D
270	JL. KAYU ARA	I	I.D
271	JL. KAYU MANIS SELUMAR	I	I.D
272	JL. KELURAHAN	I	I.D
273	JL. KEMPAS	I	I.D
274	JL. KOMPLEK TRANSITO	I	I.D
275	JL. KRUIING	I	I.D
276	JL. KURAS	I	I.D
277	JL. MAHONI	I	I.D
278	JL. MELAYU I	I	I.D
279	JL. MERPATI	I	I.D
280	JL. MUSLIMIN	I	I.D
281	JL. MUSLIMIN III	I	I.D
282	JL. PALA 1	I	I.D
283	JL. PALA 2	I	I.D
284	JL. PALA 3	I	I.D
285	JL. PALA 4	I	I.D
286	JL. PALA 5	I	I.D
287	JL. PALA III	I	I.D
288	JL. PALA RAYA	I	I.D
289	JL. PINANG MERAH KOMPLEK BERINGIN INDAH	I	I.D
290	JL. RAMBUTAN I	I	I.D
291	JL. RAWA INDAH I	I	I.D
292	JL. RENGAS	I	I.D
293	JL. SAIRAMA	I	I.D
294	JL. SATRIA UJUNG	I	I.D
295	JL. SINGKAWANG	I	I.D
296	JL. TENGGAYUN	I	I.D
297	Gang Cinta Manis	I	I.D dan I.E
298	Gang Kiageng Selo	I	I.D dan I.E
299	Gang Nurul Amal Satu	I	I.D dan I.E
300	Gang Pelajar	I	I.D dan I.E
301	Gang Ridho	I	I.D dan I.E
302	Jalan Harapan	I	I.D dan I.E
303	Jalan Murai	I	I.D dan I.E
304	Jalan Palaraya Ujung	I	I.D dan I.E
305	JL. PINUS	I	I.D dan I.E
306	Gang Anggrek	I	I.D dan I.F
307	Gang Akasia	I	I.E
308	Gang Amanah	I	I.E

NO.	NAMA RUAS JALAN	WP	SWP
309	Gang Arafah	I	I.E
310	Gang Bismillah	I	I.E
311	Gang Damai I	I	I.E
312	Gang H. Asrin Said	I	I.E
313	Gang Hidayah (Maharatu)	I	I.E
314	Gang Hikmah	I	I.E
315	Gang Indah Pura	I	I.E
316	Gang Indragiri	I	I.E
317	Gang Karmila I	I	I.E
318	Gang Kuras	I	I.E
319	Gang Matador V	I	I.E
320	Gang Matdor 2	I	I.E
321	Gang Pintas	I	I.E
322	Gang Radar Dua	I	I.E
323	Gang Radar I	I	I.E
324	Gang Radar Satu	I	I.E
325	Gang Radar Tiga	I	I.E
326	Gang Sanki I	I	I.E
327	Gang Sungkai	I	I.E
328	Gang Tenun	I	I.E
329	Gang Utama Angkasa	I	I.E
330	Jalan Amanah (Maharatu)	I	I.E
331	Jalan Cendrawasih I	I	I.E
332	Jalan Cendrawasih II	I	I.E
333	Jalan Nurkamila	I	I.E
334	Jalan Pelajar Ujung	I	I.E
335	Jalan Pemuda	I	I.E
336	Jalan Sanki	I	I.E
337	Jalan Suhada	I	I.E
338	Jalan Wonosari (Maharatu)	I	I.E
339	Gang Bersama	I	I.E dan I.F
340	Gang Klp (Maharatu)	I	I.E dan I.F
341	Gang Pinang	I	I.E dan I.F
342	Jalan Baitul Muttaqin	I	I.E dan I.F
343	Jalan Nurasiyah	I	I.E dan I.F
344	Gang Bumi Daya	I	I.F
345	Gang Gundaling	I	I.F
346	Gang Harmonis	I	I.F
347	Gang Hidayah (Perhentian Marpoyan)	I	I.F
348	Gang Kunyit	I	I.F
349	Gang Lulur	I	I.F
350	Gang Muaro	I	I.F
351	Gang Muhajirin II	I	I.F
352	Gang Salam	I	I.F
353	Gang Sejahtera	I	I.F
354	GG. ABADI	I	I.F
355	Jalan Anggrek	I	I.F
356	Jalan Bangau	I	I.F
357	Jalan Bangau III	I	I.F
358	Jalan Bangau IX	I	I.F
359	Jalan Bangau V	I	I.F
360	Jalan Bangau VI	I	I.F
361	Jalan Bangau X	I	I.F

a 7

NO.	NAMA RUAS JALAN	WP	SWP
362	Jalan Bangko	I	I.F
363	Jalan Bangko II	I	I.F
364	Jalan Bengkalis	I	I.F
365	Jalan Camar I	I	I.F
366	Jalan Camar IV	I	I.F
367	Jalan Camar IX	I	I.F
368	Jalan Damai	I	I.F
369	Jalan Emas	I	I.F
370	Jalan Garuda III	I	I.F
371	Jalan Gelantik II	I	I.F
372	Jalan Gelantik III	I	I.F
373	Jalan Gelantik IV	I	I.F
374	Jalan Gelantik IX	I	I.F
375	Jalan Gelantik Raya	I	I.F
376	Jalan Gelantik VIII	I	I.F
377	Jalan Gelantik XII	I	I.F
378	Jalan Gelantik XIII	I	I.F
379	Jalan Harmonis	I	I.F
380	Jalan Intan	I	I.F
381	Jalan Jawa	I	I.F
382	Jalan Kandis	I	I.F
383	Jalan Kenanga 2	I	I.F
384	Jalan Kerinci	I	I.F
385	Jalan Kuansing (Perhentian Marpoyan)	I	I.F
386	Jalan Kuansing II	I	I.F
387	Jalan Lintas Sumatra	I	I.F
388	Jalan Madinah	I	I.F
389	Jalan Mawar (Perhentian Marpoyan)	I	I.F
390	Jalan Melati (Perhentian Marpoyan)	I	I.F
391	Jalan Merak I	I	I.F
392	Jalan Merak X	I	I.F
393	Jalan Merak XI	I	I.F
394	Jalan Meranti	I	I.F
395	Jalan Merpati II	I	I.F
396	Jalan Muhajirin I	I	I.F
397	Jalan Mutiara	I	I.F
398	Jalan Nuri III	I	I.F
399	Jalan Nuri Raya	I	I.F
400	Jalan Nuri XII	I	I.F
401	Jalan Parkit I	I	I.F
402	Jalan Parkit II	I	I.F
403	Jalan Parkit IX	I	I.F
404	Jalan Pekanbaru	I	I.F
405	Jalan Pelalawan	I	I.F
406	Jalan Penyalai	I	I.F
407	Jalan Perak	I	I.F
408	Jalan Perunggu	I	I.F
409	Jalan Provinsi	I	I.F
410	Jalan Rajawali XI	I	I.F
411	Jalan Rambah	I	I.F
412	Jalan Rangau	I	I.F
413	Jalan Rohil	I	I.F
414	Jalan Rohul	I	I.F

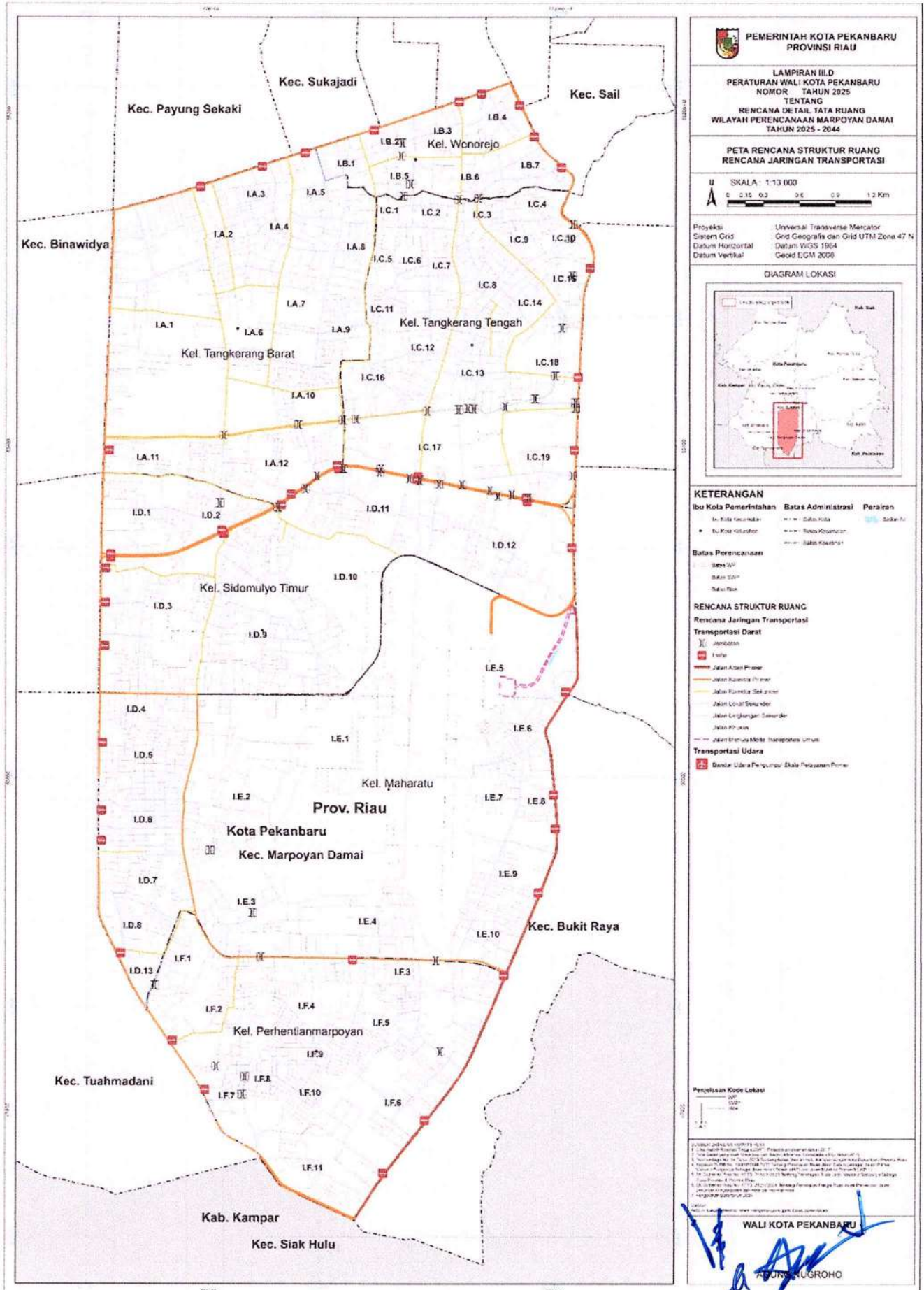
NO.	NAMA RUAS JALAN	WP	SWP
415	Jalan Sepakat	I	I.F
416	Jalan Seroja	I	I.F
417	Jalan Siak	I	I.F
418	Jalan Sidomakmur	I	I.F
419	Jalan Tambusai	I	I.F
420	Jalan Tembaga	I	I.F
421	Jalan Zitun	I	I.F
422	JL. BLOK G	I	I.F
423	JL. BLOK K	I	I.F
424	JL. CAMAR RAYA	I	I.F
425	JL. GARUDA III	I	I.F
426	JL. GARUDA IV	I	I.F
427	JL. GARUDA JAYA	I	I.F
428	JL. Gg KITA	I	I.F
429	JL. KUANSING I	I	I.F
430	JL. LINGGA MULIA	I	I.F
431	JL. MERPATI RAYA	I	I.F
432	JL. NURI RAYA	I	I.F
433	JL. PARKIT RAYA	I	I.F
434	JL. RAJAWALI III	I	I.F
435	JL. RAJAWALI IV	I	I.F
436	JL. RAJAWALI IX	I	I.F
437	JL. RAJAWALI VI	I	I.F
438	JL. RAJAWALI VII	I	I.F
439	JL. RAJAWALI VIII	I	I.F
440	JL. RAJAWALI X	I	I.F
441	JL. RAJAWALI XI	I	I.F
442	JL. SEI. KELULUT	I	I.F
443	JL. SEI. KELULUT I	I	I.F
444	JL. SIDODADI I	I	I.F
445	JL. SIDODADI II	I	I.F
446	JL. SIDODADI III	I	I.F
447	JL. SRI GEMILANG	I	I.F
448	Jalan Lainnya (tidak ada nama)	I	I.A, I.B, I.C, I.D, I.E dan I.F

WALI KOTA PEKANBARU,


AGUNG NUGROHO

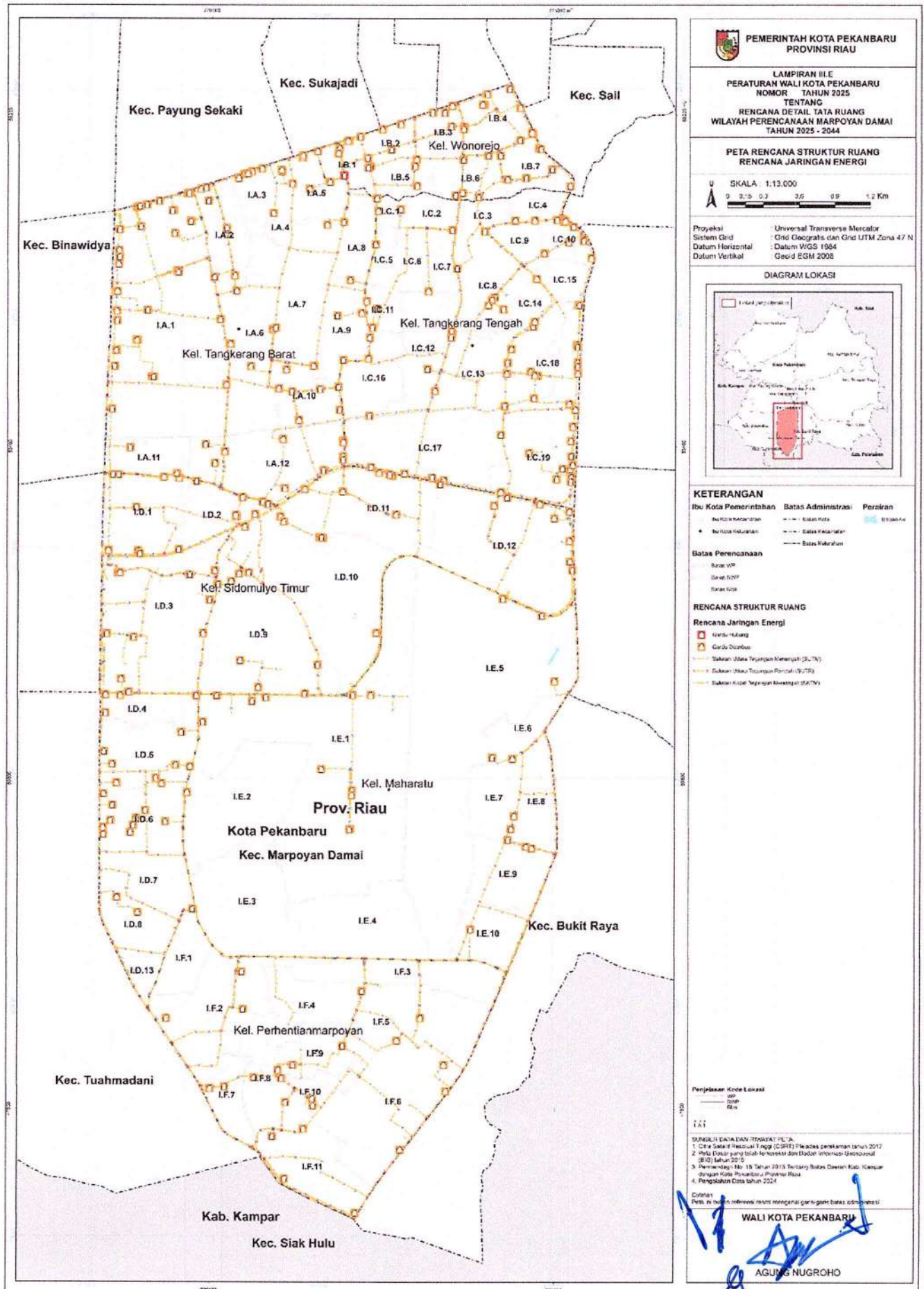
LAMPIRAN III.D
PERATURAN WALI KOTA PEKANBARU
NOMOR 9 TAHUN 2025
TENTANG
RENCANA DETAIL TATA RUANG
WILAYAH PERENCANAAN MARPOYAN DAMAI
TAHUN 2025 – 2044

RENCANA PENGEMBANGAN JARINGAN TRANSPORTASI



LAMPIRAN III.E
PERATURAN WALI KOTA PEKANBARU
NOMOR 9 TAHUN 2025
TENTANG
RENCANA DETAIL TATA RUANG
WILAYAH PERENCANAAN MARPOYAN DAMAI
TAHUN 2025 - 2044

PETA RENCANA PENGEMBANGAN JARINGAN ENERGI



PEMERINTAH KOTA PEKANBARU
PROVINSI RIAU

LAMPIRAN III.E
PERATURAN WALI KOTA PEKANBARU
NOMOR 9 TAHUN 2025
TENTANG
RENCANA DETAIL TATA RUANG
WILAYAH PERENCANAAN MARPOYAN DAMAI
TAHUN 2025 - 2044

PETA RENCANA STRUKTUR RUANG
RENCANA JARINGAN ENERGI

SKALA : 1:13.000

Proyeksi : Universal Transverse Mercator
Sistem Grid : Grid Geografis dan Grid UTM Zona 47 N
Datum Horizontal : Datum WGS 1984
Datum Vertikal : Geoid EGM 2008

DIAGRAM LOKASI

KETERANGAN

Ibu Kota Pemerintahan	Batas Administrasi	Peraliran
Batas Kecamatan	Batas Desa	Saluran Air
Batas Kelurahan	Batas Kelurahan	

Batas Perencanaan

- Batas WP
- Batas TWP
- Batas RW

RENCANA STRUKTUR RUANG

Rencana Jaringan Energi

- Kantor Muang
- Kantor Distribusi
- Sudatan Uluwa Tegangan Menengah (SUTM)
- Sudatan Uluwa Tegangan Rendah (SUTR)
- Sudatan Kabel Tegangan Menengah (SKTM)

Perencanaan: Kota Lokasi
1:000
2:000
5:000

SUMBER DATA DAN REFERENSI:

- Data Sektir Perencanaan Tata Ruang (DPTTR) Rencana Perencanaan tahun 2017
- Peta Dasar yang telah direvisi dan diadopsi informasi Geospasial (SD) tahun 2015
- Permenpdtg No. 15 Tahun 2015 Tentang Batas Desa dan Kab. Kecamatan Kabupaten Pekanbaru Provinsi Riau
- Pengembangan Desa tahun 2024

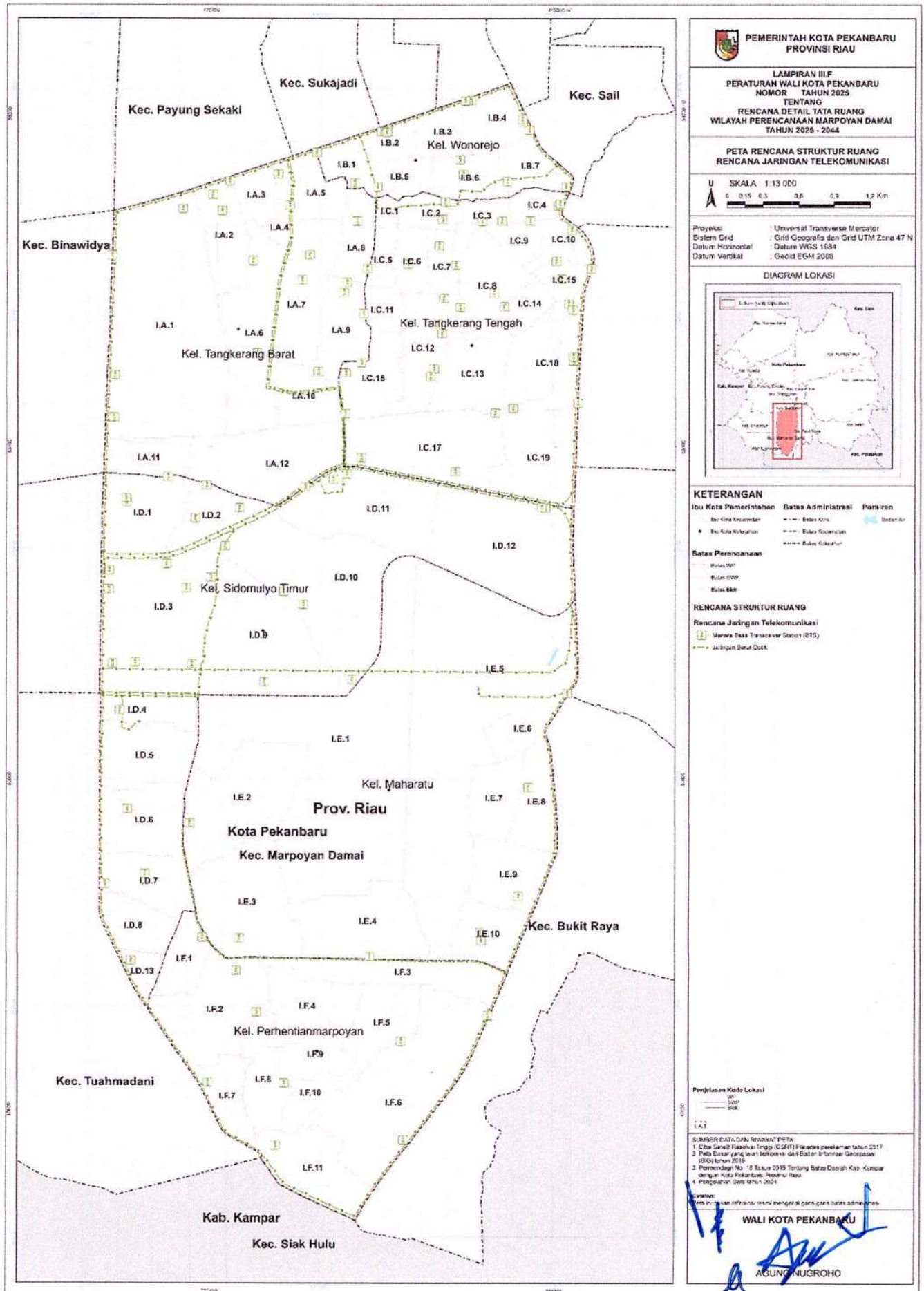
Disusun dan direvisi sesuai rencana garis-garis batas administrasi

WALI KOTA PEKANBARU

AGUNG NUGROHO

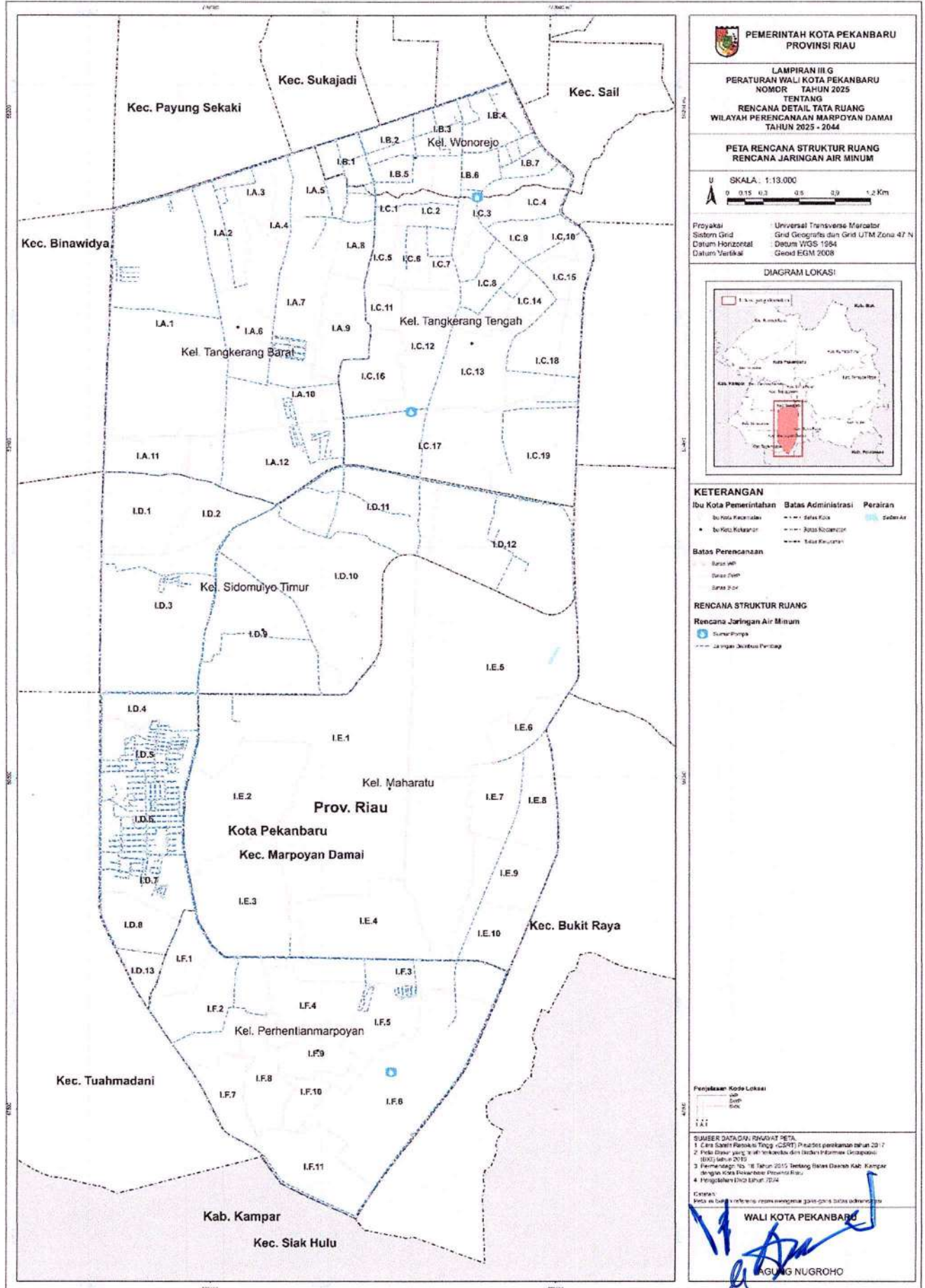
LAMPIRAN III.F
PERATURAN WALI KOTA PEKANBARU
NOMOR 9 TAHUN 2025
TENTANG
RENCANA DETAIL TATA RUANG
WILAYAH PERENCANAAN MARPOYAN DAMAI
TAHUN 2025 – 2044

PETA RENCANA JARINGAN TELEKOMUNIKASI



LAMPIRAN III.G
PERATURAN WALI KOTA PEKANBARU
NOMOR 0 TAHUN 2025
TENTANG
RENCANA DETAIL TATA RUANG
WILAYAH PERENCANAAN MARPOYAN DAMAI
TAHUN 2025 - 2044

PETA RENCANA JARINGAN AIR MINUM



PEMERINTAH KOTA PEKANBARU
PROVINSI RIAU

LAMPIRAN III.G
PERATURAN WALI KOTA PEKANBARU
NOMOR 0 TAHUN 2025
TENTANG
RENCANA DETAIL TATA RUANG
WILAYAH PERENCANAAN MARPOYAN DAMAI
TAHUN 2025 - 2044

PETA RENCANA STRUKTUR RUANG
RENCANA JARINGAN AIR MINUM

U SKALA: 1:13.000
0 0,15 0,3 0,5 0,9 1,2 Km

Proyeksi: Universal Transverse Mercator
Sistem Grid: Grid Geografis dan Grid UTM Zona 47 N
Datum Horizontal: Datum WGS 1984
Datum Vertikal: Geoid EGM 2008

DIAGRAM LOKASI

KETERANGAN

Ibu Kota Pemerintahan	Batas Administrasi	Perairan
• Ibu Kota Kecamatan	----- Batas Desa	--- Saluran Air
----- Batas Perencanaan	----- Batas Kecamatan	----- Saluran Kulkas

Batas Perencanaan:
----- Saluran WTP
----- Saluran TWP
----- Saluran S-04

RENCANA STRUKTUR RUANG
Rencana Jaringan Air Minum
• Sumber Air
--- Jaringan Distribusi Perisay

Penjelasan Kode Lokasi:
• WTP
• TWP
• S-04

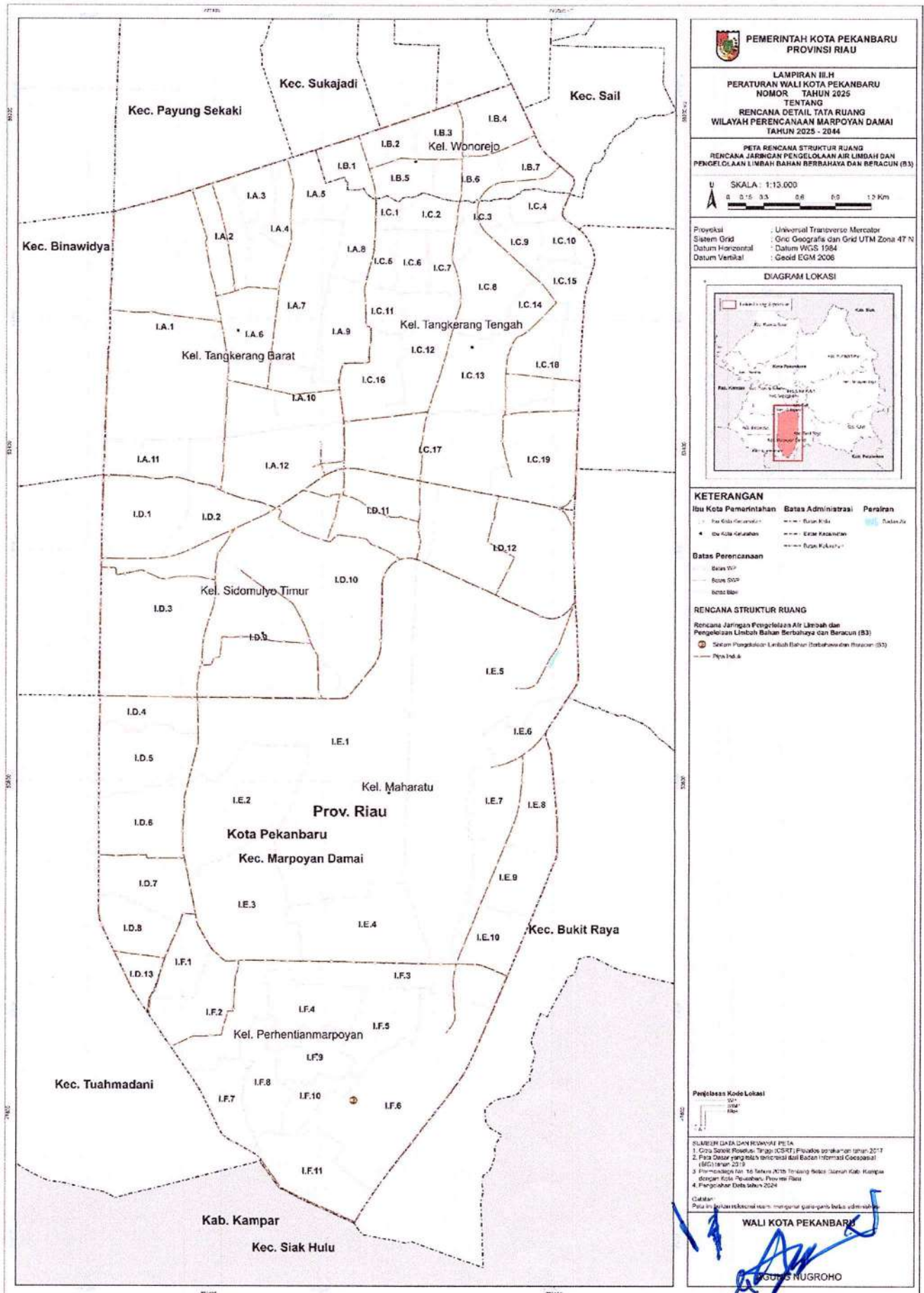
SUMBER DATA DAN RUMAH KITA: PETA:
1. Data Sensus Rasio: Tinggi (CSRT) Produk perencanaan tahun 2017
2. Peta Dasar yang telah terakumulasi dari Sistem Informasi Geospasial (SIG) tahun 2015
3. Permenandag No. 18 Tahun 2015 tentang Sistem Informasi Geospasial
4. Dokumen Rencana Tata Ruang Wilayah Kota Pekanbaru
5. Hasil penelitian lapangan tahun 2024

Catatan:
Peta ini dibuat berdasarkan informasi yang tersedia dan tidak bertanggung jawab.

WALI KOTA PEKANBARU
AGUNG NUGROHO

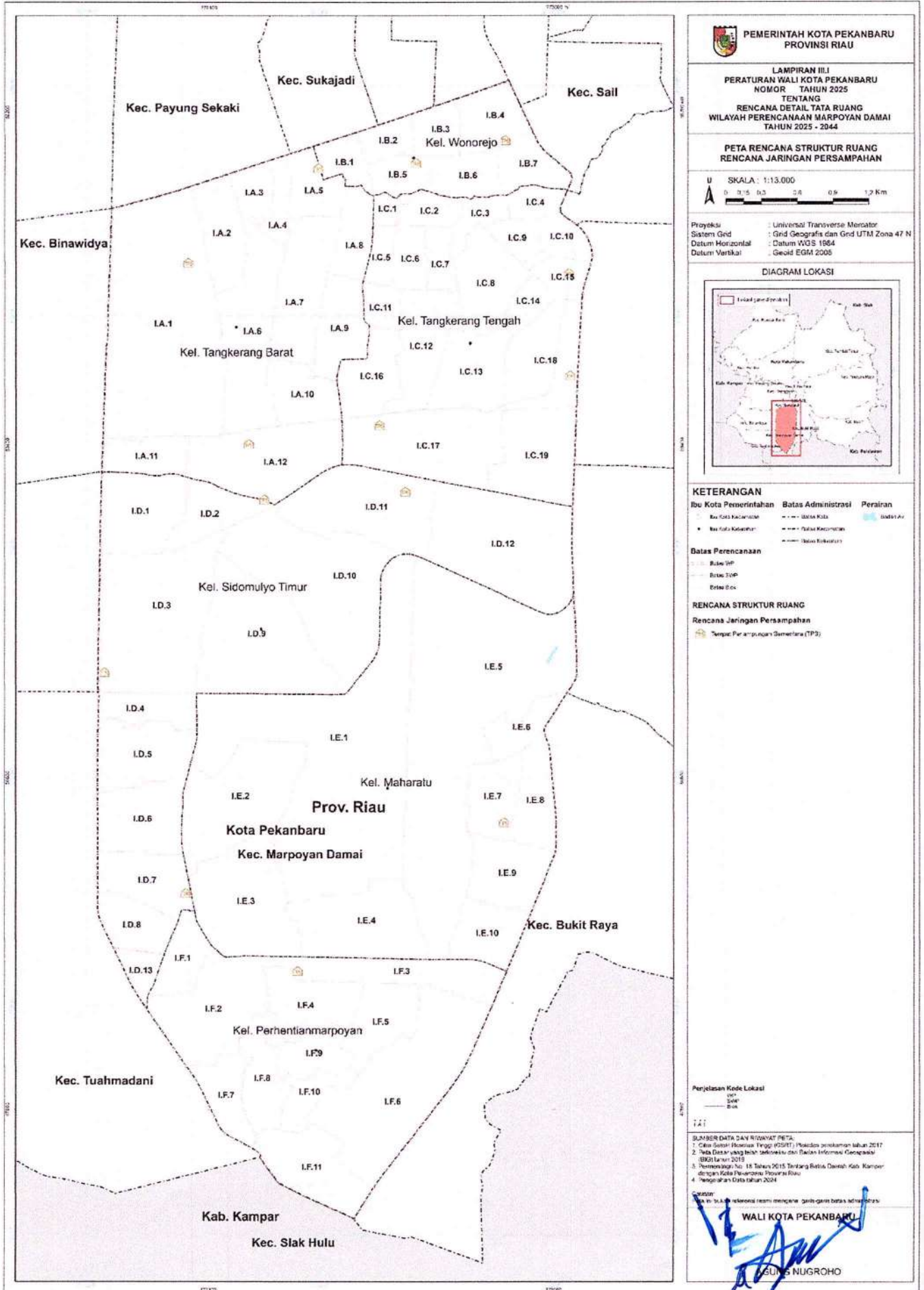
LAMPIRAN III.H
PERATURAN WALI KOTA PEKANBARU
NOMOR 9 TAHUN 2025
TENTANG
RENCANA DETAIL TATA RUANG
WILAYAH PERENCANAAN MARPOYAN DAMAI
TAHUN 2025 - 2044

PETA RENCANA PENGELOLAAN AIR LIMBAH DAN PENGELOLAAN LIMBAH BAHAN BERBAHAYA DAN BERACUN (B3)



LAMPIRAN III.I
PERATURAN WALI KOTA PEKANBARU
NOMOR 9 TAHUN 2025
TENTANG
RENCANA DETAIL TATA RUANG
WILAYAH PERENCANAAN MARPOYAN DAMAI
TAHUN 2025 - 2044

PETA RENCANA JARINGAN PERSAMPAHAN



PEMERINTAH KOTA PEKANBARU
PROVINSI RIAU

LAMPIRAN III.I
PERATURAN WALI KOTA PEKANBARU
NOMOR 9 TAHUN 2025
TENTANG
RENCANA DETAIL TATA RUANG
WILAYAH PERENCANAAN MARPOYAN DAMAI
TAHUN 2025 - 2044

PETA RENCANA STRUKTUR RUANG
RENCANA JARINGAN PERSAMPAHAN

U SKALA : 1:113.000
0 0,5 1 1,5 2 2,5 3 3,5 4 4,5 5 5,5 6 6,5 7 7,5 8 8,5 9 9,5 10 10,5 11 11,5 12 Km

Proyeksi : Universal Transverse Mercator
Sistem Grid : Grid Geografis dan Grid UTM Zona 47 N
Datum Horizontal : Datum WGS 1984
Datum Vertikal : Geoid EGM 2008

DIAGRAM LOKASI

KETERANGAN

Ibu Kota Pemerintahan	Batas Administrasi	Perairan
•	---	—
•	---	—
•	---	—
•	---	—

Batas Perencanaan

-
-
-

RENCANA STRUKTUR RUANG
Rencana Jaringan Persampahan

- Tempat Pemrosesan Semesta (TPS)

Penjelasan Kode Lokal

TAT

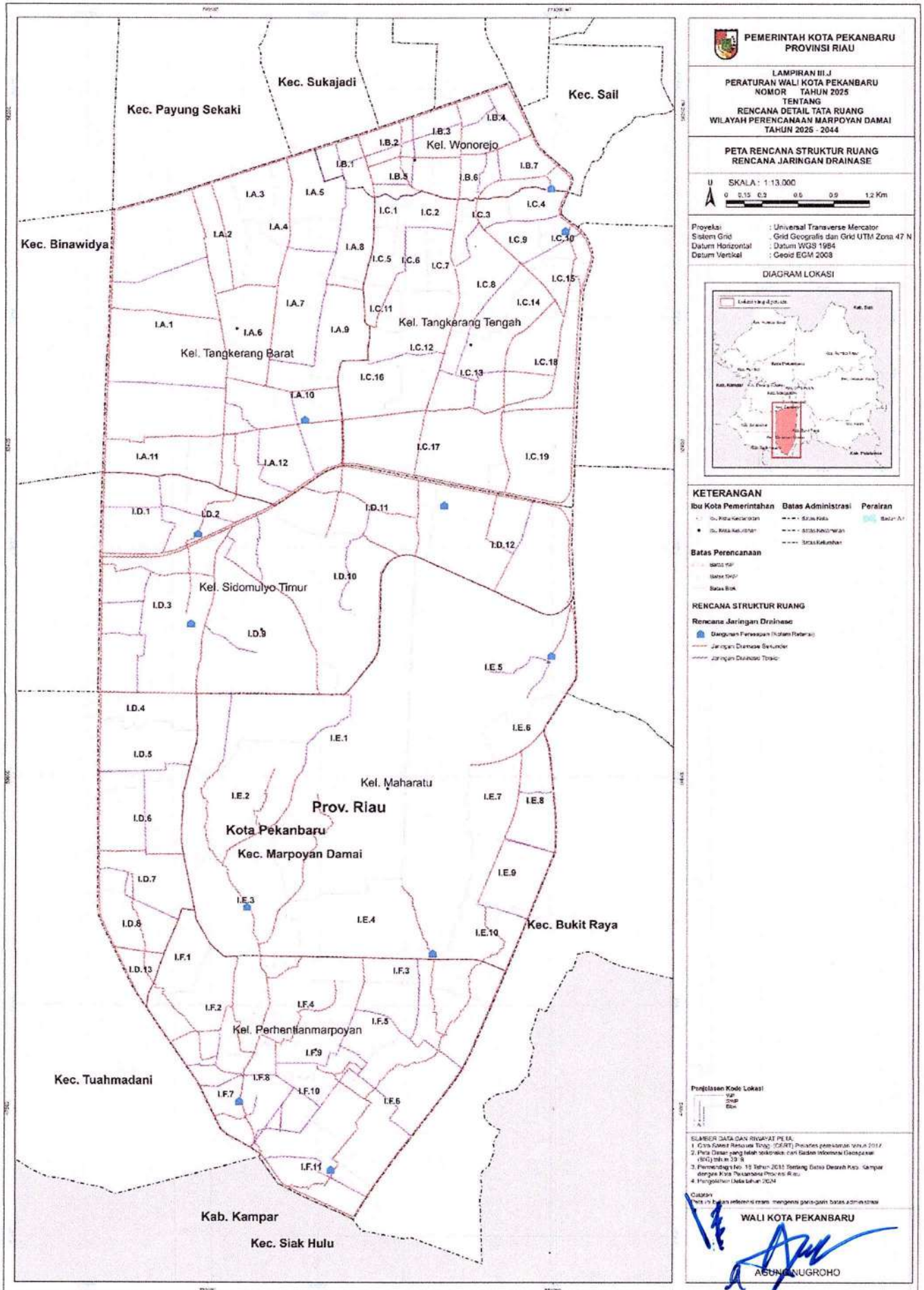
SUMBER DATA DAN RIWAYAT PETA

- Cara Sensus (Berkas Proje #2587) (Mendes perencanaan tahun 2017)
- “Data Dasar yang telah direvisi dan Badan Informasi Geospasial (BIG) tahun 2019
- Perencanaan No. 14 Tahun 2015 Tentang Rencana Detail Tata Ruang dan Rencana Kota Pekanbaru Provinsi Riau
- Perencanaan Data tahun 2024

WALI KOTA PEKANBARU
SULIS NUGROHO

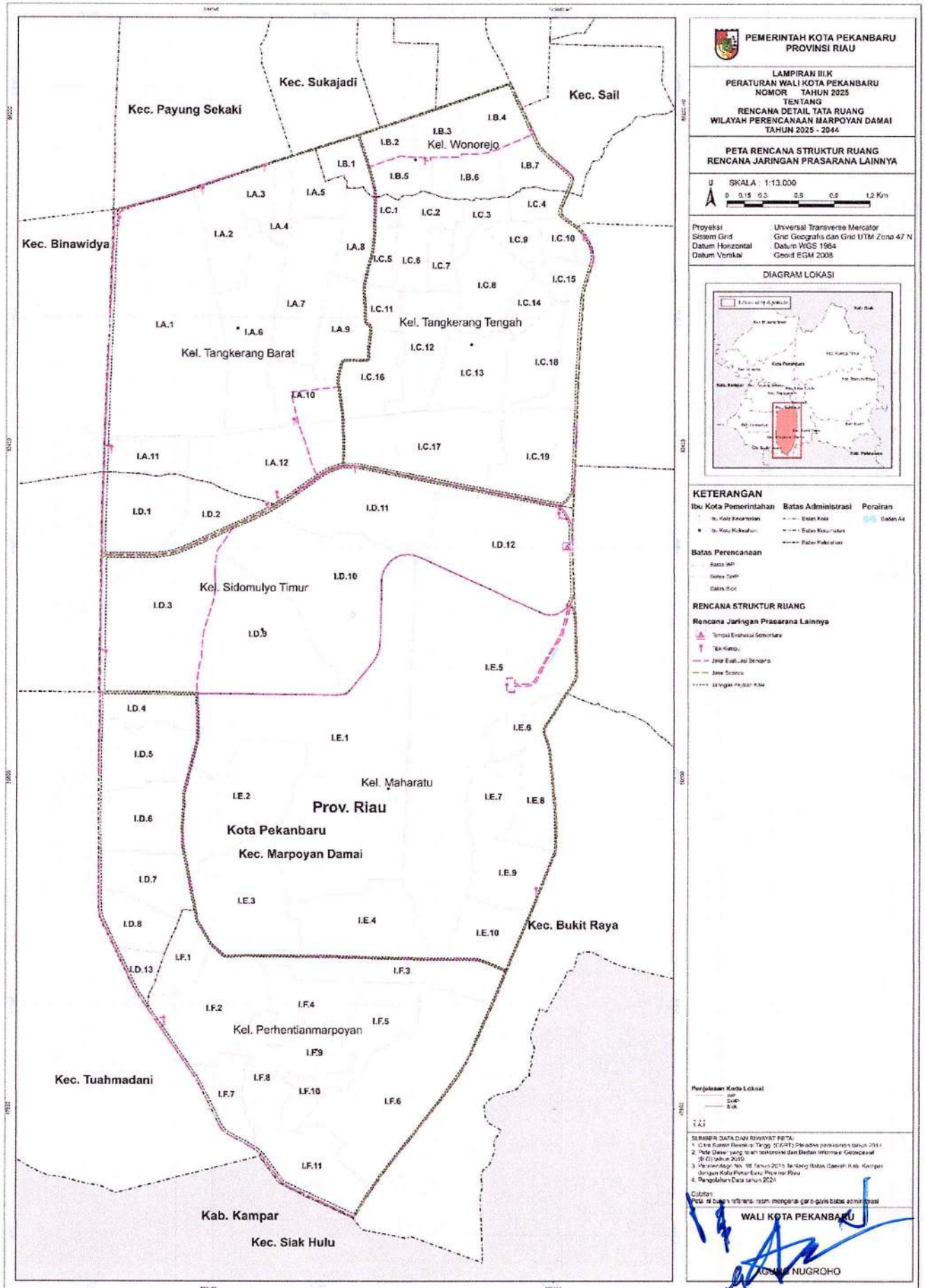
LAMPIRAN III.J
PERATURAN WALI KOTA PEKANBARU
NOMOR 9 TAHUN 2025
TENTANG
RENCANA DETAIL TATA RUANG
WILAYAH PERENCANAAN MARPOYAN DAMAI
TAHUN 2025 - 2044

PETA RENCANA JARINGAN DRAINASE



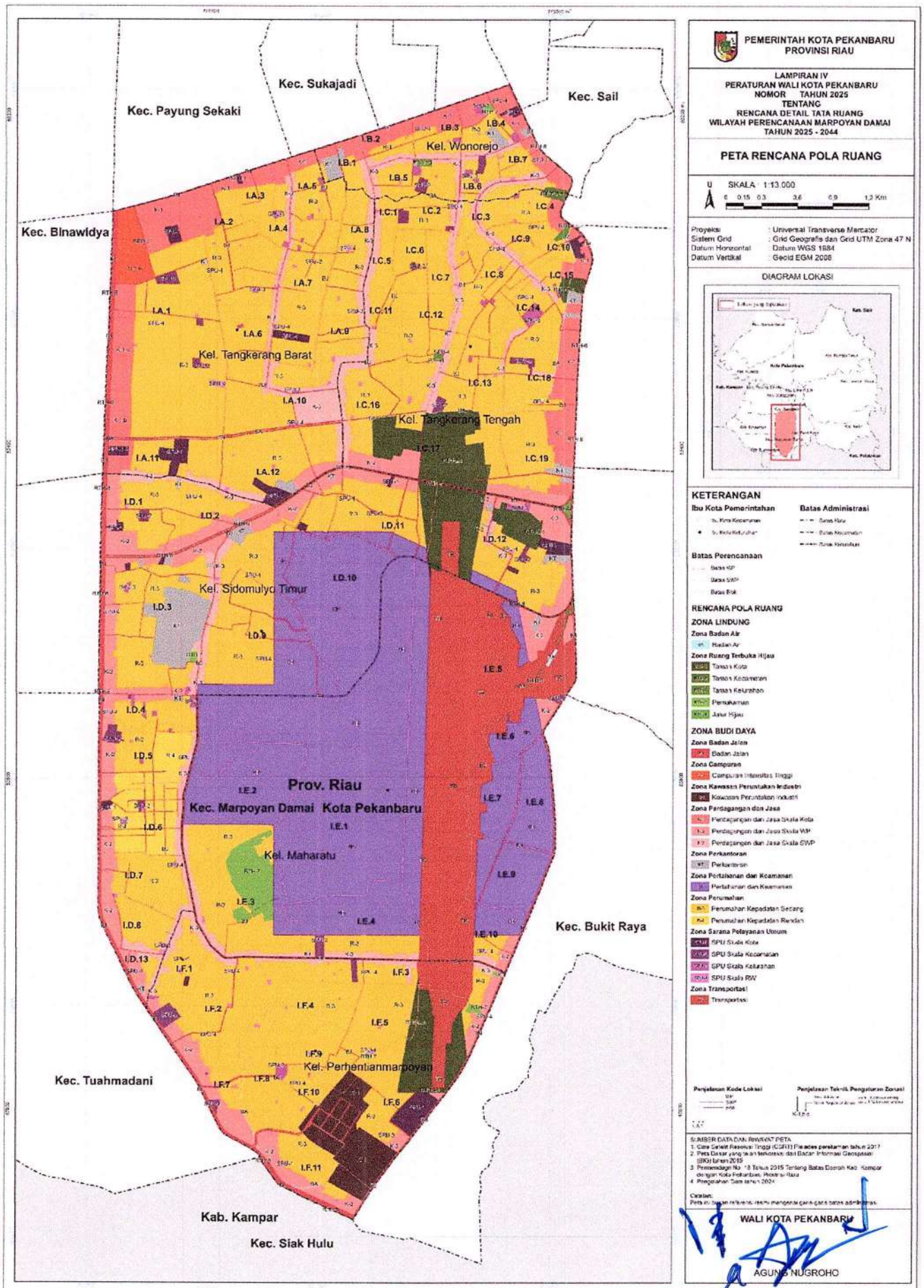
LAMPIRAN III.K
PERATURAN WALI KOTA PEKANBARU
NOMOR 9 TAHUN 2025
TENTANG
RENCANA DETAIL TATA RUANG
WILAYAH PERENCANAAN MARPOYAN DAMAI
TAHUN 2025 – 2044

PETA RENCANA JARINGAN PRASARANA LAINNYA



LAMPIRAN IV
PERATURAN WALI KOTA PEKANBARU
NOMOR 9 TAHUN 2025
TENTANG
RENCANA DETAIL TATA RUANG
WILAYAH PERENCANAAN MARPOYAN DAMAI
TAHUN 2025 – 2044

PETA RENCANA POLA RUANG



LAMPIRAN V
PERATURAN WALI KOTA PEKANBARU
NOMOR 9 TAHUN 2025
TENTANG
RENCANA DETAIL TATA RUANG
WILAYAH PERENCANAAN MARPOYAN DAMAI
TAHUN 2025 – 2044

TABEL INDIKASI PROGRAM PEMANFAATAN RUANG PRIORITAS

NO	PROGRAM UTAMA	LOKASI	SUMBER PENDANAAN	PELAKSANA				WAKTU DAN TAHAPAN PELAKSANAAN									
				Kementerian / Lembaga yang menyelenggarakan urusan Pemerintahan di Bidang	Perangkat Daerah Provinsi yang membidangi	Perangkat Daerah Kabupaten / Kota yang membidangi	Pemangku Kepentingan Lainnya	TP-1					TP-2	TP-3	TP-4		
								2025	2026	2027	2028	2029	(2030 - 2034)	(2035 - 2039)	(2040 - 2044)		
I	PERWUJUDAN RENCANA STRUKTUR RUANG																
A	Rencana Pengembangan Pusat Pelayanan																
a	Perwujudan Rencana Pusat Pelayanan Lingkungan																
1	Program Penataan Bangunan dan Lingkungannya di Pusat Pelayanan Lingkungan																
1.1	Pengembangan Pusat Lingkungan Kecamatan Marpoyan Damai	SWP I.D pada: Blok I.D.10	1. APBD Kota Pekanbaru 2. sumber lain yang sah sesuai ketentuan peraturan perundang-undangan	-	-	1. BAPPEDA Kota Pekanbaru; 2. BPKAD Kota Pekanbaru; 3. Dinas Pertanahan Kota Pekanbaru 4. Dinas PUPR Kota Pekanbaru; 5. Kecamatan Marpoyan Damai	-										
1.2	Pengembangan Pusat Pelayanan Lingkungan Kelurahan/Desa	SWP I.D pada: Blok I.D.3 SWP I.E pada: Blok I.E.4	1. APBD Kota Pekanbaru; 2. Masyarakat, dan 3. Sumber lain yang sah sesuai ketentuan	-	-	1. BAPPEDA Kota Pekanbaru; 2. BPKAD Kota Pekanbaru; 3. Dinas Pertanahan	Swasta dan Masyarakat										

NO	PROGRAM UTAMA	LOKASI	SUMBER PENDANAAN	PELAKSANA				WAKTU DAN TAHAPAN PELAKSANAAN								
				Kementerian / Lembaga yang menyelenggarakan urusan Pemerintahan di Bidang	Perangkat Daerah Provinsi yang membidangi	Perangkat Daerah Kabupaten / Kota yang membidangi	Pemangku Kepentingan Lainnya	TP-1					TP-2	TP-3	TP-4	
								2025	2026	2027	2028	2029	(2030 - 2034)	(2035 - 2039)	(2040 - 2044)	
			peraturan perundang-undangan			Kota Pekanbaru 4. Dinas PUPR Kota Pekanbaru; 5. Kecamatan Marpoyan Damai										
1.3	Pengembangan Pusat Pelayanan Lingkungan Kelurahan/Desa dengan Konsep Terpadu (Taman + Masjid)	SWP I.A pada: Blok I.A.10 SWP I.C pada: Blok I.C.12	1. APBD Kota Pekanbaru; 2. Masyarakat, dan 3. Sumber lain yang sah sesuai ketentuan peraturan perundang-undangan	-	-	1. BAPPEDA Kota Pekanbaru; 2. BPKAD Kota Pekanbaru; 3. Dinas Pertanahan Kota Pekanbaru 4. Dinas PUPR Kota Pekanbaru; 5. Kecamatan Marpoyan Damai	Swasta dan Masyarakat									
1.4	Pengembangan Pusat Pelayanan Lingkungan Kelurahan/Desa dengan Konsep Terpadu (Taman + Masjid + Kantor Kelurahan)	SWP I.B pada: Blok I.B.5 SWP I.F pada: Blok I.F.9	1. APBD Kota Pekanbaru; 2. Masyarakat; dan 3. Sumber lain yang sah sesuai ketentuan peraturan perundang-undangan	-	-	1. BAPPEDA Kota Pekanbaru; 2. BPKAD Kota Pekanbaru; 3. Dinas Pertanahan Kota Pekanbaru 4. Dinas PUPR Kota Pekanbaru; 5. Kecamatan Marpoyan Damai	Swasta dan Masyarakat									

NO	PROGRAM UTAMA	LOKASI	SUMBER PENDANAAN	PELAKSANA				WAKTU DAN TAHAPAN PELAKSANAAN										
				Kementerian / Lembaga yang menyelenggarakan Urusan Pemerintahan di Bidang	Perangkat Daerah Provinsi yang membidangi	Perangkat Daerah Kabupaten / Kota yang membidangi	Pemangku Kepentingan Lainnya	TP-1					TP-2	TP-3	TP-4			
								2025	2026	2027	2028	2029	(2030 - 2034)	(2035 - 2039)	(2040 - 2044)			
B	Rencana Jaringan Transportasi																	
a	Perwujudan Rencana Jaringan Transportasi																	
1	Program Penyelenggaraan Jalan																	
1.1	Penyelenggaraan Jaringan Jalan Umum																	
1.1.1	Jalan Arteri Primer																	
a	Pemeliharaan Jalan :																	
	JLN. KAHARUDIN NASUTION (PK.BARU) - MARPOYAN (JLN. TL.KUANTAN)	SWP I.E, SWP I.F	APBN	Kementerian Pekerjaan Umum	-	-	-											
b	Pengembangan Jalan (Pembebasan Lahan, Pelebaran Jalan, Penambahan Jalur dan/atau Lajur) :																	
	JLN. KAHARUDIN NASUTION (PK.BARU) - MARPOYAN (JLN. TL.KUANTAN)	SWP I.E, SWP I.F	APBN	Kementerian Pekerjaan Umum	-	-	-											
1.1.2	Jalan Kolektor Primer																	
a	Pemeliharaan Jalan :																	
	JLN. TUANKU TAMBUSAI (PEKANBARU)	SWP I.A, SWP I.B	APBD Provinsi Riau	-	Dinas PUPRPKPP Provinsi Riau	-	-											
	JLN. ARIFIN AHMAD (PEKANBARU)	SWP I.A, SWP I.C, SWP I.D	APBD Provinsi Riau	-	Dinas PUPRPKPP Provinsi Riau	-	-											
	JLN. SOEKARNO-HATTA (PEKANBARU)	SWP I.A, SWP I.D, SWP I.F	APBD Provinsi Riau	-	Dinas PUPRPKPP Provinsi Riau	-	-											
	JLN. JEND. SOEDIRMAN (PEKANBARU)	SWP I.B, SWP I.C, SWP I.D, SWP I.E	APBD Provinsi Riau	-	Dinas PUPRPKPP Provinsi Riau	-	-											
	JLN. ADI SUCIPTO (PEKANBARU)	SWP I.D	APBD Provinsi Riau	-	Dinas PUPRPKPP Provinsi Riau	-	-											
	JLN. KARTAMA (PEKANBARU)	SWP I.D, SWP I.E, SWP I.F	APBD Provinsi Riau	-	Dinas PUPRPKPP Provinsi Riau	-	-											

NO	PROGRAM UTAMA	LOKASI	SUMBER PENDANAAN	PELAKSANA				WAKTU DAN TAHAPAN PELAKSANAAN														
				Kementerian / Lembaga yang menyelenggarakan Urusan Pemerintahan di Bidang	Perangkat Daerah Provinsi yang membidangi	Perangkat Daerah Kabupaten / Kota yang membidangi	Pemangku Kepentingan Lainnya	TP-1					TP-2	TP-3	TP-4							
								2025	2026	2027	2028	2029	(2030 - 2034)	(2035 - 2039)	(2040 - 2044)							
b	Pengembangan Jalan (Pembebasan Lahan, Pelebaran Jalan, Penambahan Jalur dan/atau Lajur) :																					
	JLN. SOEKARNO-HATTA (PEKANBARU)	SWP I.A, SWP I.D, SWP I.F	APBD Provinsi Riau dan APBD Kota Pekanbaru	—	Dinas PUPRPKPP Provinsi Riau	Dinas PUPR Kota Pekanbaru	—															
	JLN. KARTAMA (PEKANBARU)	SWP I.D, SWP I.E, SWP I.F	APBD Provinsi Riau dan APBD Kota Pekanbaru	—	Dinas PUPRPKPP Provinsi Riau	Dinas PUPR Kota Pekanbaru	—															
1.1.3	Jalan Kolektor Sekunder																					
a	Pemeliharaan Jalan :																					
	Seluruh Ruas Jalan Kolektor Sekunder	SWP I.A, SWP I.B, SWP I.C, SWP I.D, SWP I.E, SWP I.F	APBD Provinsi Riau dan APBD Kota Pekanbaru	—	Dinas PUPRPKPP Provinsi Riau	Dinas PUPR Kota Pekanbaru	—															
b	Peningkatan Jalan (Pembebasan Lahan, Pelebaran Jalan, Penambahan Jalur dan/atau Lajur) :																					
	JL. GULAMA	SWP I.A	1. APBD Provinsi Riau; dan 2. APBD Kota Pekanbaru	—	Dinas PUPRPKPP Provinsi Riau	Dinas PUPR Kota Pekanbaru	—															
	JL. BELEDANG	SWP I.A																				
	JL. PIAS	SWP I.A																				
	JL. PAUS	SWP I.A, SWP I.B, SWP I.C																				
	JL. BAKTI	SWP I.A SWP I.D																				
	JL. GARUDA (KEL. TANGKERANG TENGAH)	SWP I.B SWP I.C																				
	JL. RAMBUTAN	SWP I.D																				
	JL. HANDAYANI	SWP I.D SWP I.F																				
	JL. HANDAYANI II	SWP I.D SWP I.F																				
c	Pengembangan dan Pembangunan Jalan Baru																					
	JLN. PIAS (TERUSAN)	SWP I.A		—			—															

NO	PROGRAM UTAMA	LOKASI	SUMBER PENDANAAN	PELAKSANA				WAKTU DAN TAHAPAN PELAKSANAAN													
				Kementerian / Lembaga yang Menyelenggarakan urusan Pemerintahan di Bidang	Perangkat Daerah Provinsi yang membidangi	Perangkat Daerah Kabupaten / Kota yang membidangi	Pemangku Kepentingan Lainnya	TP-1					TP-2	TP-3	TP-4						
								2025	2026	2027	2028	2029	(2030 - 2034)	(2035 - 2039)	(2040 - 2044)						
	JLN. PARIT PU	SWP I.A SWP I.C	1. APBD Provinsi Riau; dan		Dinas PUPRPKPP Provinsi Riau	Dinas PUPR Kota Pekanbaru															
	JLN. TERUSAN GARUDA	SWP I.C	2. APBD Kota Pekanbaru																		
d	Penurunan Fungsi Jalan :																				
	JL. KAYU MANIS (Menjadi Lokal Sekunder)	SWP I.D	1. APBD Provinsi Riau; dan 2. APBD Kota Pekanbaru	-	Dinas PUPRPKPP Provinsi Riau	Dinas PUPR Kota Pekanbaru	-														
	JL. MAJALENGKA (Menjadi Lokal Sekunder)	SWP I.D																			
	JL. MELATI (Menjadi Lokal Sekunder)	SWP I.D																			
	JL. MELATI II (Menjadi Lingkungan Sekunder)	SWP I.C																			
	JL. MUSTAFA YATIM (Menjadi Lokal Sekunder)	SWP I.C																			
	JL. SUKA MULYA (Menjadi Lokal Sekunder)	SWP I.C																			
1.1.4	Jalan Lokal Sekunder																				
a	Pemeliharaan Jalan :																				
	Seluruh Ruas Jalan Lokal Sekunder	SWP I.A, SWP I.B, SWP I.C, SWP I.D, SWP I.E, SWP I.F	APBD Kota Pekanbaru	-	-	Dinas PUPR Kota Pekanbaru	-														
b	Peningkatan Jalan (Pembebasan Lahan, Pelebaran Jalan, Penambahan Jalur dan/atau Lajur) :																				
	JL. SAMPING SMK	SWP I.F	APBD Kota Pekanbaru	-	-	Dinas PUPR Kota Pekanbaru	-														
c	Pengembangan dan Pembangunan Jalan Baru																				
	JL. ALAMANDA 2	SWP I.F	APBD Kota Pekanbaru	-	-	Dinas PUPR Kota Pekanbaru	-														
d	Peningkatan Fungsi Jalan :																				
	JL. SERAI (Menjadi Kolektor Sekunder)	SWP I.A	APBD Kota Pekanbaru	-	-	Dinas PUPR Kota Pekanbaru	-														
	JL. PINANG (Menjadi Kolektor Sekunder)	SWP I.B																			
	JL. RAWA INDAH (Menjadi Kolektor Sekunder)	SWP I.D																			
	JL. HANDAYANI II (Menjadi Kolektor Sekunder)	SWP I.D SWP I.F																			

NO	PROGRAM UTAMA	LOKASI	SUMBER PENDANAAN	PELAKSANA				WAKTU DAN TAHAPAN PELAKSANAAN															
				Kementerian / Lembaga yang menyelenggarakan Urusan Pemerintahan di Bidang	Perangkat Daerah Provinsi yang membidangi	Perangkat Daerah Kabupaten / Kota yang membidangi	Pemangku Kepentingan Lainnya	TP-1					TP-2	TP-3	TP-4								
								2025	2026	2027	2028	2029	(2030 - 2034)	(2035 - 2039)	(2040 - 2044)								
e	Penurunan Fungsi Jalan :																						
	JL. BELANAK (Menjadi Lingkungan Sekunder)	SWP I.A	1. APBD Provinsi Riau; dan 2. APBD Kota Pekanbaru	-	Dinas PUPRPKPP Provinsi Riau	Dinas PUPR Kota Pekanbaru	-																
	JL. GABUS I (Menjadi Lingkungan Sekunder)	SWP I.A																					
	JL. GEMBOLO (Menjadi Lingkungan Sekunder)	SWP I.A																					
	JL. GURITA (Menjadi Lingkungan Sekunder)	SWP I.A																					
	JL. KEPITING (DI JL. DUYUNG) (Menjadi Lingkungan Sekunder)	SWP I.A																					
	JL. LELE (Menjadi Lingkungan Sekunder)	SWP I.A																					
	JL. PIRANHA (Menjadi Lingkungan Sekunder)	SWP I.A																					
	JL. RAGI (Menjadi Lingkungan Sekunder)	SWP I.A																					
	JL. SALMON (Menjadi Lingkungan Sekunder)	SWP I.A																					
	JL. SUASO (Menjadi Lingkungan Sekunder)	SWP I.A																					
	JL. TIRAM (Menjadi Lingkungan Sekunder)	SWP I.A																					
	JL. TOMAN (Menjadi Lingkungan Sekunder)	SWP I.A																					
	JL. TONGKOL (Menjadi Lingkungan Sekunder)	SWP I.A																					
	GG. RAMBUTAN (Menjadi Lingkungan Sekunder)	SWP I.A																					
	JL. NANGKA / SEMPURNA (Menjadi Lingkungan Sekunder)	SWP I.B																					
	JL. WONOREJO (Menjadi Lingkungan Sekunder)	SWP I.B																					
	JL. DAKOTA (Menjadi Lingkungan Sekunder)	SWP I.C																					
	JL. HANGGAR (Menjadi Lingkungan Sekunder)	SWP I.C																					
	JL. IKHSAN / MERPATI (Menjadi Lingkungan Sekunder)	SWP I.C																					
	JL. ISMAIL YUSUF (Menjadi Lingkungan Sekunder)	SWP I.C																					
	JL. KATIO UJUNG (Menjadi Lingkungan Sekunder)	SWP I.C																					
	JL. KOPEN (Menjadi Lingkungan Sekunder)	SWP I.C																					
	JL. MANDALA UJUNG (Menjadi Lingkungan Sekunder)	SWP I.C																					
	JL. MERPATI GARUDA (Menjadi Lingkungan Sekunder)	SWP I.C																					
	JL. NURTANIO (Menjadi Lingkungan Sekunder)	SWP I.C																					
	JL. POKAT (Menjadi Lingkungan Sekunder)	SWP I.C																					

NO	PROGRAM UTAMA	LOKASI	SUMBER PENDANAAN	PELAKSANA				WAKTU DAN TAHAPAN PELAKSANAAN															
				Kementerian / Lembaga yang Menyelenggarakan akan Urusan Pemerintahan di Bidang	Perangkat Daerah Provinsi yang membidangi	Perangkat Daerah Kabupaten / Kota yang membidangi	Pemangku Kepentingan Lainnya	TP-1					TP-2	TP-3	TP-4								
								2025	2026	2027	2028	2029	(2030 - 2034)	(2035 - 2039)	(2040 - 2044)								
	JL. SARI KENCANA (Menjadi Lingkungan Sekunder)	SWP I.C																					
	JL. TIUNG (Menjadi Lingkungan Sekunder)	SWP I.C																					
	JL. BANDES (Menjadi Lingkungan Sekunder)	SWP I.D																					
	JL. CEMARA (Menjadi Lingkungan Sekunder)	SWP I.D																					
	JL. JATI (Menjadi Lingkungan Sekunder)	SWP I.D																					
	JL. KASWARI (Menjadi Lingkungan Sekunder)	SWP I.D																					
	JL. PUNAK (Menjadi Lingkungan Sekunder)	SWP I.D																					
	JL. RAMBUTAN V (Menjadi Lingkungan Sekunder)	SWP I.D																					
	JL. RASAMALA (Menjadi Lingkungan Sekunder)	SWP I.D																					
	JL. SELUMAR (Menjadi Lingkungan Sekunder)	SWP I.D																					
	GG. BAMBU (Menjadi Lingkungan Sekunder)	SWP I.E																					
	JL. BANGAU RAYA (Menjadi Lingkungan Sekunder)	SWP I.F																					
f	Penetapan Fungsi Jalan Menjadi Lokal Sekunder:																						
	JL. SUBAYANG	SWP I.A	1. APBD Provinsi Riau; dan 2. APBD Kota Pekanbaru	-	Dinas PUPRPKPP Provinsi Riau	Dinas PUPR Kota Pekanbaru	-																
	JL. MELATI III (ICS)	SWP I.D																					
	JL. PELANGI (TERUSAN)	SWP I.E																					
	JL. PELABUHAN I	SWP I.E																					
	JL. BERLIAN	SWP I.F																					
	JL. BERLIAN I	SWP I.F																					
	JL. KENANGA 1	SWP I.F																					
	JL. LILI	SWP I.F																					
	JL. PERUMAHAN SIDOMULYO RESIDENCE	SWP I.F																					
	JL. SUASA	SWP I.F																					
	JL. KUBURAN	SWP I.F																					
	JL. ALAMANDA 2	SWP I.F																					
1.1.5	Jalan Lingkungan Sekunder																						
a	Pemeliharaan Jalan :																						

NO	PROGRAM UTAMA	LOKASI	SUMBER PENDANAAN	PELAKSANA				WAKTU DAN TAHAPAN PELAKSANAAN														
				Kementerian / Lembaga yang menyelenggarakan urusan Pemerintahan di Bidang	Perangkat Daerah Provinsi yang membidangi	Perangkat Daerah Kabupaten / Kota yang membidangi	Pemangku Kepentingan Lainnya	TP-1					TP-2	TP-3	TP-4							
								2025	2026	2027	2028	2029	(2030 - 2034)	(2035 - 2039)	(2040 - 2044)							
	Seluruh Ruas Jalan Lingkungan Sekunder	SWP I.A, SWP I.B, SWP I.C, SWP I.D, SWP I.E, SWP I.F	1. APBD Kota Pekanbaru; 2. Swasta 3. Masyarakat	-	-	Dinas Perumahan Rakyat dan Kawasan Permukiman Kota Pekanbaru	Swasta (pengembang)															
b	Peningkatan Fungsi Jalan :																					
	JL. BAWAL (Menjadi Lokal Sekunder)	SWP I.B	1. APBD Provinsi Riau; dan 2. APBD Kota Pekanbaru	-	Dinas PUPRPKPP Provinsi Riau	Dinas PUPR Kota Pekanbaru	-															
	JL. BAHANA UJUNG (Menjadi Lokal Sekunder)	SWP I.C																				
	JL. SEULAWAH (Menjadi Lokal Sekunder)	SWP I.C																				
	JL. CENGKEH (Menjadi Lokal Sekunder)	SWP I.D																				
	JL. INPRES I (Menjadi Lokal Sekunder)	SWP I.D																				
	JL. MELAYU I (Menjadi Lokal Sekunder)	SWP I.D																				
	JL. MUSLIMIN (Menjadi Lokal Sekunder)	SWP I.D																				
	JL. MUSLIMIN III (Menjadi Lokal Sekunder)	SWP I.D																				
	JL. PALA 5 (Menjadi Lokal Sekunder)	SWP I.D																				
	JL. PALA RAYA (Menjadi Lokal Sekunder)	SWP I.D																				
	JL. SAIRAMA (Menjadi Lokal Sekunder)	SWP I.D																				
	JL. BLOK G (Menjadi Lokal Sekunder)	SWP I.F																				
	JL. BLOK K (Menjadi Lokal Sekunder)	SWP I.F																				
	JL. CAMAR RAYA (Menjadi Lokal Sekunder)	SWP I.F																				
1.1.6	Jalan Khusus																					
a	Pemeliharaan Jalan :																					
	Jalan Cargo dan Gedung VIP Lancang Kuning Bandar Udara Internasional Sultan Syarif Kasim II	SWP I.E	1. APBN 2. Sumber lain yang sah sesuai ketentuan peraturan perundang-undangan	Kementerian Perhubungan	-	-	BUMN (PT. Angkasa Pura II)															
	Jalan Komplek Lanud Roesmin Nurjadin	SWP I.D, SWP I.E	1. APBN 2. Sumber lain yang sah sesuai	1. Kementerian Pekerjaan Umum ; dan	-	-	-															

h t

NO	PROGRAM UTAMA	LOKASI	SUMBER PENDANAAN	PELAKSANA				WAKTU DAN TAHAPAN PELAKSANAAN										
				Kementerian / Lembaga yang menyelenggarakan Urusan Pemerintahan di Bidang	Perangkat Daerah Provinsi yang membidangi	Perangkat Daerah Kabupaten / Kota yang membidangi	Pemangku Kepentingan Lainnya	TP-1					TP-2	TP-3	TP-4			
								2025	2026	2027	2028	2029	(2030 - 2034)	(2035 - 2039)	(2040 - 2044)			
			ketentuan peraturan perundang-undangan	2. Kementerian Pertahanan														
	Jalan Pelabuhan Udara	SWP I.E	APBD Kota Pekanbaru	-	-	Dinas PUPR Kota Pekanbaru	-											
	Jalan Perkantoran PTPN V	SWP I.D	1. APBN 2. Sumber lain yang sah sesuai ketentuan peraturan perundang-undangan	Kementerian BUMN	-	-	BUMN (PT. Perkebunan Nusantara V)											
	Jalan Utama Lanud Roesmin Nurjadin	SWP I.D, SWP I.E	APBN	1. Kementerian Pekerjaan Umum ; dan 2. Kementerian Pertahanan	-	-	-											
	Runway Bandara	SWP I.E	1. APBN 2. Sumber lain yang sah sesuai ketentuan peraturan perundang-undangan	-	-	-	BUMN (PT. Angkasa Pura II)											
	Taxiway Bandara	SWP I.E	1. APBN 2. Sumber lain yang sah sesuai ketentuan peraturan perundang-undangan	-	-	-	BUMN (PT. Angkasa Pura II)											
1.1.7	Jalan Menuju Moda Transportasi Umum																	
a	Pemeliharaan Jalan :																	
	Jalan Menuju dan Dari Bandar Udara Internasional Sultan Syarif Kasim II	SWP I.E	1. APBD Provinsi Riau; dan 2. BUMN	-	Dinas PUPRPKPP Provinsi Riau	-	BUMN (PT. Angkasa Pura II)											

h 7

NO	PROGRAM UTAMA	LOKASI	SUMBER PENDANAAN	PELAKSANA				WAKTU DAN TAHAPAN PELAKSANAAN							
				Kementerian / Lembaga yang menyelenggarakan Urusan Pemerintahan di Bidang	Perangkat Daerah Provinsi yang membidangi	Perangkat Daerah Kabupaten / Kota yang membidangi	Pemangku Kepentingan Lainnya	TP-1					TP-2	TP-3	TP-4
								2025	2026	2027	2028	2029	(2030 - 2034)	(2035 - 2039)	(2040 - 2044)
1.2	Penyelenggaraan Jembatan														
1.2.1	Jembatan														
a	Pemeliharaan Jembatan :														
	Jembatan	SWP I.A pada: Blok I.A.1 Blok I.A.12 SWP I.B pada: Blok I.B.2 Blok I.B.5 SWP I.C pada: Blok I.C.1, Blok I.C.2, Blok I.C.3, Blok I.C.10, Blok I.C.12, Blok I.C.13, Blok I.C.15, Blok I.C.17, Blok I.C.18, Blok I.C.19 SWP I.D pada: Blok I.D.2, Blok I.D.10, Blok I.D.11, Blok I.D.12, Blok I.D.13 SWP I.E pada: Blok I.E.2 Blok I.E.3 SWP I.F pada: Blok I.F.3, Blok I.F.6,	1. APBD Kota Pekanbaru, 2. Swasta, 3. Masyarakat	-	-	Dinas PUPR Kota Pekanbaru	Swasta dan Masyarakat								

NO	PROGRAM UTAMA	LOKASI	SUMBER PENDANAAN	PELAKSANA				WAKTU DAN TAHAPAN PELAKSANAAN								
				Kementerian / Lembaga yang menyelenggarakan urusan Pemerintahan di Bidang	Perangkat Daerah Provinsi yang membidangi	Perangkat Daerah Kabupaten / Kota yang membidangi	Pemangku Kepentingan Lainnya	TP-1					TP-2	TP-3	TP-4	
								2025	2026	2027	2028	2029	(2030 - 2034)	(2035 - 2039)	(2040 - 2044)	
		Blok I.F.7, Blok I.F.8.														
1.3	Penyelenggaraan Halte															
1.3.1	Halte															
a.	Pemeliharaan dan Pengembangan Halte :															
	Halte	SWP I.A pada: Blok I.A.2, Blok I.A.3, Blok I.A.5, Blok I.A.11, Blok I.A.12 SWP I.B pada: Blok I.B.2, Blok I.B.4 Blok I.B.7 SWP I.C pada: Blok I.C.15, Blok I.C.17, Blok I.C.18, Blok I.C.19 SWP I.D pada: Blok I.D.1, Blok I.D.2, Blok I.D.3, Blok I.D.5, Blok I.D.6, Blok I.D.11, Blok I.D.12, Blok I.D.13 SWP I.E Blok I.E.5, Blok I.E.8, Blok I.E.9 SWP I.F	1. APBD Kota Pekanbaru dan 2. Swasta	-	-	Dinas Perhubungan Kota Pekanbaru	Swasta									

NO	PROGRAM UTAMA	LOKASI	SUMBER PENDANAAN	PELAKSANA				WAKTU DAN TAHAPAN PELAKSANAAN									
				Kementerian / Lembaga yang Menyelenggarakan Urusan Pemerintahan di Bidang	Perangkat Daerah Provinsi yang membidangi	Perangkat Daerah Kabupaten / Kota yang membidangi	Pemangku Kepentingan Lainnya	TP-1					TP-2	TP-3	TP-4		
								2025	2026	2027	2028	2029	(2030 - 2034)	(2035 - 2039)	(2040 - 2044)		
		Blok I.F.2, Blok I.F.3, Blok I.F.6, Blok I.F.7,															
I.3	Bandar Udara Pengumpul Skala Pelayanan Primer																
1.3.1	Penyelenggaraan Bandar Udara Pengumpul Skala Pelayanan Primer																
a	Peningkatan dan Pengembangan Bandar Udara Pengumpul Skala Pelayanan Primer :																
	Bandar Udara Pengumpul Skala Pelayanan Primer	SWP I.E Pada Blok I.E.5	1. APBN 2. Sumber lain yang sah sesuai ketentuan peraturan perundang-undangan	Kementerian Perhubungan	-	-	BUMN (PT. Angkasa Pura II)										
C	Rencana Jaringan Energi																
a	Perwujudan Rencana Jaringan Energi																
1	Program Peningkatan Prasarana Sarana, dan Utilitas Umum																
1.1	Penyelenggaraan Jaringan Transmisi Antarsistem																
1.1.1	Saluran Udara Tegangan Menengah (SUTM)																
a	Pemeliharaan dan Pengembangan :																
	Rencana Saluran Udara Tegangan Menengah (SUTM)	Seluruh SWP	1. APBN 2. Sumber lain yang sah sesuai ketentuan peraturan perundang-undangan	Kementerian ESDM	-	-	BUMN (PT. PLN Persero)										
1.1.2	Saluran Udara Tegangan Rendah (SUTR)																
a	Pemeliharaan dan Pengembangan :																
	Rencana Saluran Udara Tegangan Rendah (SUTR)	Seluruh SWP	1. APBN 2. Sumber lain yang sah sesuai ketentuan peraturan perundang-undangan	Kementerian ESDM	-	-	BUMN (PT. PLN Persero)										

R 7

NO	PROGRAM UTAMA	LOKASI	SUMBER PENDANAAN	PELAKSANA				WAKTU DAN TAHAPAN PELAKSANAAN											
				Kementerian / Lembaga yang Menyelenggarakan Urusan Pemerintahan di Bidang	Perangkat Daerah Provinsi yang membidangi	Perangkat Daerah Kabupaten / Kota yang membidangi	Pemangku Kepentingan Lainnya	TP-1					TP-2	TP-3	TP-4				
								2025	2026	2027	2028	2029	(2030 - 2034)	(2035 - 2039)	(2040 - 2044)				
1.1.3 Saluran Kabel Tegangan Menengah (SKTM)																			
a	Pemeliharaan dan Pengembangan :																		
	Rencana Saluran Kabel Tegangan Menengah (SKTM)	SWP I.A, SWP I.B, SWP I.D, SWP I.E, dan SWP I.F	1. APBN 2. Sumber lain yang sah sesuai ketentuan peraturan perundang-undangan	Kementerian ESDM	-	-	BUMN (PT.PLN Persero)												
2.1 Penyelenggaraan Gardu Listrik																			
2.2.1 Gardu Hubung																			
a	Pengembangan Gardu Hubung	SWP I.B Blok I.B.1	1. APBN 2. Sumber lain yang sah sesuai ketentuan peraturan perundang-undangan	Kementerian ESDM	-	-	BUMN (PT.PLN Persero)												
2.2.2 Gardu Distribusi																			
a	Pengembangan Gardu Distribusi	SWP I.A pada: Blok I.A.1, Blok I.A.2, Blok I.A.3, Blok I.A.4, Blok I.A.5, Blok I.A.6, Blok I.A.7, Blok I.A.8, Blok I.A.9, Blok I.A.10, Blok I.A.11, Blok I.A.12 SWP I.B pada: Blok I.B.1, Blok I.B.2, Blok I.B.3, Blok I.B.4, Blok I.B.5,	1. APBN 2. Sumber lain yang sah sesuai ketentuan peraturan perundang-undangan	Kementerian ESDM	-	-	BUMN (PT.PLN Persero)												

NO	PROGRAM UTAMA	LOKASI	SUMBER PENDANAAN	PELAKSANA				WAKTU DAN TAHAPAN PELAKSANAAN										
				Kementerian / Lembaga yang menyelenggarakan Urusan Pemerintahan di Bidang	Perangkat Daerah Provinsi yang membidangi	Perangkat Daerah Kabupaten / Kota yang membidangi	Pemangku Kepentingan Lainnya	TP-1					TP-2	TP-3	TP-4			
								2025	2026	2027	2028	2029	(2030 - 2034)	(2035 - 2039)	(2040 - 2044)			
		Blok I.B.6, Blok I.B.7 SWP I.C pada: Blok I.C.1, Blok I.C.2, Blok I.C.4 Blok I.C.5, Blok I.C.6, Blok I.C.8, Blok I.C.9, Blok I.C.10, Blok I.C.11, Blok I.C.12, Blok I.C.13, Blok I.C.14, Blok I.C.16, Blok I.C.17, Blok I.C.18, Blok I.C.19 SWP I.D pada: Blok I.D.1, Blok I.D.2, Blok I.D.3, Blok I.D.4, Blok I.D.5, Blok I.D.6, Blok I.D.7, Blok I.D.8, Blok I.D.9, Blok I.D.10, Blok I.D.11, Blok I.D.12 SWP I.E pada: Blok I.E.1, Blok I.E.2, Blok I.E.5, Blok I.E.7, Blok I.E.8, Blok I.E.9, Blok I.E.10																

Handwritten marks

NO	PROGRAM UTAMA	LOKASI	SUMBER PENDANAAN	PELAKSANA				WAKTU DAN TAHAPAN PELAKSANAAN										
				Kementerian / Lembaga yang Menyelenggarakan Urusan Pemerintahan di Bidang	Perangkat Daerah Provinsi yang membidangi	Perangkat Daerah Kabupaten / Kota yang membidangi	Pemangku Kepentingan Lainnya	TP-1					TP-2	TP-3	TP-4			
								2025	2026	2027	2028	2029	(2030 - 2034)	(2035 - 2039)	(2040 - 2044)			
		SWP I.F pada: Blok I.F.2, Blok I.F.4, Blok I.F.5, Blok I.F.6, Blok I.F.7, Blok I.F.8, Blok I.F.9, Blok I.F.10, Blok I.F.11.																
D	Rencana Jaringan Telekomunikasi																	
a	Perwujudan Rencana Jaringan Telekomunikasi																	
1	Program Pengembangan Prasarana Telekomunikasi																	
1.1	Penyelenggaraan Jaringan Prasarana Telekomunikasi Berupa Jaringan Tetap																	
1.1.1	Jaringan Serat Optik																	
a	Penyediaan dan Pengembangan Jaringan Serat Optik	Seluruh SWP	1. APBN 2. Sumber lain yang sah sesuai ketentuan peraturan perundang-undangan	Kementerian Komunikasi dan Digital				BUMN (PT. TELKOM)										
1.2	Penyelenggaraan Jaringan Prasarana Telekomunikasi Berupa Jaringan Bergerak																	
1.2.1	Jaringan Bergerak																	
E	Rencana Jaringan Air Minum																	
a	Perwujudan Rencana Jaringan Air Minum																	
1	Program Pengembangan Permukiman																	
1.1	Penyelenggaraan Pengembangan Jaringan Perpipaan																	
1.1.1	Unit Distribusi																	
	Pemeliharaan dan Pengembangan Jaringan Distribusi Pembagi	Seluruh SWP	1. APBD Kota Pekanbaru 2. Sumber lain yang sah sesuai ketentuan peraturan	-	-	-		BUMD (PDAM Tirta Siak Pekanbaru)										

Handwritten signature or initials in blue ink.

NO	PROGRAM UTAMA	LOKASI	SUMBER PENDANAAN	PELAKSANA				WAKTU DAN TAHAPAN PELAKSANAAN									
				Kementerian / Lembaga yang Menyelenggarakan Urusan Pemerintahan di Bidang	Perangkat Daerah Provinsi yang membidangi	Perangkat Daerah Kabupaten / Kota yang membidangi	Pemangku Kepentingan Lainnya	TP-1					TP-2	TP-3	TP-4		
								2025	2026	2027	2028	2029	(2030 - 2034)	(2035 - 2039)	(2040 - 2044)		
			perundang-undangan														
1.2	Penyelenggaraan Pengembangan Sumber Air Baku																
1.2.1	Sumur Pompa																
	Operasi dan Pemeliharaan Sumur Air Tanah untuk Air Baku																
F	Rencana Pengelolaan Air Limbah dan Pengelolaan Limbah Bahan Berbahaya dan Beracun (B3)																
a	Perwujudan Rencana Pengelolaan Air Limbah dan Pengelolaan Limbah Bahan Berbahaya dan Beracun (B3)																
1	Program Pengelolaan dan Pengembangan Sistem Air Limbah																
1.1	Penyelenggaraan Subsistem Pengolahan Terpusat																
1,1,1	Sistem Pengelolaan Air Limbah Domestik Terpusat																
a	Pengembangan dan Pembangunan berupa Pipa Induk	Seluruh SWP	Swasta	-	-	-	Swasta										
G	Rencana Jaringan Persampahan																
a	Perwujudan Rencana Jaringan Persampahan																
1	Program Pengelolaan Sampah																
1.1	Penyelenggaraan Subsistem Pengolahan Terpusat																
1.1.1	Tempat Penampungan Sementara (TPS)																
a	Pengelolaan dan Pemeliharaan sarana dan prasarana pengelolaan sampah dan TPS	SWP I.A pada: Blok I.A.1, Blok I.A.5 Blok I.A.12 SWP I.B pada: Blok I.B.4 Blok I.B.5 SWP I.C pada: Blok I.C.15, Blok I.C.17 Blok I.C.18 SWP I.D pada:	1. APBD Kota Pekanbaru dan 2. Swasta	-	-	Dinas Lingkungan Hidup dan Kebersihan Kota Pekanbaru	Swasta										

A F

NO	PROGRAM UTAMA	LOKASI	SUMBER PENDANAAN	PELAKSANA				WAKTU DAN TAHAPAN PELAKSANAAN										
				Kementerian / Lembaga yang menyelenggarakan Urusan Pemerintahan di Bidang	Perangkat Daerah Provinsi yang membidangi	Perangkat Daerah Kabupaten / Kota yang membidangi	Pemangku Kepentingan Lainnya	TP-1					TP-2	TP-3	TP-4			
								2025	2026	2027	2028	2029	(2030 - 2034)	(2035 - 2039)	(2040 - 2044)			
		Blok I.D.3, Blok I.D.7 Blok I.D.11 SWP I.E pada: Blok I.E.7 SWP I.F pada: Blok I.F.3.																
H	Rencana Jaringan Drainase																	
a	Perwujudan Rencana Jaringan Drainase																	
1	Program Pengelolaan dan Pengembangan Sistem Drainase																	
1.1	Penyelenggaraan Pembangunan Jaringan Drainase																	
1.1.1	Jaringan Drainase Sekunder																	
a)	Pemeliharaan Jaringan Drainase Sekunder	Seluruh SWP	APBD Kota Pekanbaru	-	-	Dinas PUPR Kota Pekanbaru	-											
b)	Peningkatan dan Pembangunan Jaringan Drainase Sekunder	Seluruh SWP	APBD Kota Pekanbaru	-	-	Dinas PUPR Kota Pekanbaru	-											
1.1.2	Jaringan Drainase Tersier																	
a)	Pemeliharaan Jaringan Drainase Tersier	Seluruh SWP	APBD Kota Pekanbaru	-	-	Dinas PUPR Kota Pekanbaru	-											
b)	Peningkatan dan Pembangunan Jaringan Drainase Tersier	Seluruh SWP	APBD Kota Pekanbaru	-	-	Dinas PUPR Kota Pekanbaru	-											
1.1.3	Bangunan Peresapan (Kolam Retensi)																	
a)	Pemeliharaan Polder/Kolam Retensi	SWP I.D pada: Blok I.D.3 SWP I.E pada: Blok I.E.3 Blok I.E.5	1. APBN; 2. APBD Kota Pekanbaru 3. Sumber lain yang sah sesuai ketentuan peraturan perundang-undangan	-	-	Dinas PUPR Kota Pekanbaru	BUMN (PT. PTPN V)											

NO	PROGRAM UTAMA	LOKASI	SUMBER PENDANAAN	PELAKSANA				WAKTU DAN TAHAPAN PELAKSANAAN										
				Kementerian / Lembaga yang Menyelenggarakan urusan Pemerintahan di Bidang	Perangkat Daerah Provinsi yang membidangi	Perangkat Daerah Kabupaten / Kota yang membidangi	Pemangku Kepentingan Lainnya	TP-1					TP-2	TP-3	TP-4			
								2025	2026	2027	2028	2029	(2030 - 2034)	(2035 - 2039)	(2040 - 2044)			
b)	Pembangunan Polder/Kolam Retensi	SWP I.A pada: Blok I.A.1, Blok I.A.10, Blok I.A.12. SWP I.B pada: Blok I.B.7; SWP I.C pada: Blok I.C10; SWP I.D pada: Blok I.D.2 Blok I.D.12. SWP I.F pada: Blok I.F.7 Blok I.F.11.	APBD Kota Pekanbaru	-	-	Dinas PUPR Kota Pekanbaru	-											
1	Rencana Jaringan Prasarana Lainnya																	
a	Perwujudan Rencana Jaringan Prasarana Lainnya																	
1	Program Pengelolaan Kebencanaan																	
1.1	Penyelenggaraan Jalur Evakuasi Bencana																	
1.1.1	Jalur Evakuasi Bencana																	
a)	Penyediaan Penunjuk Arah Jalur Evakuasi Bencana :																	
	1. JLN. JEND. SOEDIRMAN (PEKANBARU)	SWP I.B, SWP I.C, SWP I.D, SWP I.E	1. APBD Provinsi Riau; dan 2. APBD Kota Pekanbaru	-	Dinas PUPRPKPP Provinsi Riau	Dinas PUPR Kota Pekanbaru	-											
	2. JLN. SOEKARNO-HATTA (PEKANBARU)	SWP I.A, SWP I.D SWP I.F	1. APBD Provinsi Riau; dan 2. APBD Kota Pekanbaru	-	Dinas PUPRPKPP Provinsi Riau	Dinas PUPR Kota Pekanbaru	-											

NO	PROGRAM UTAMA	LOKASI	SUMBER PENDANAAN	PELAKSANA				WAKTU DAN TAHAPAN PELAKSANAAN									
				Kementerian / Lembaga yang Menyelenggarakan Urusan Pemerintahan di Bidang	Perangkat Daerah Provinsi yang membidangi	Perangkat Daerah Kabupaten / Kota yang membidangi	Pemangku Kepentingan Lainnya	TP-1					TP-2	TP-3	TP-4		
								2025	2026	2027	2028	2029	(2030 - 2034)	(2035 - 2039)	(2040 - 2044)		
3.	JLN. TUANKU TAMBUSAI (PEKANBARU)	SWP I.A, SWP I.B	1. APBD Provinsi Riau; dan 2. APBD Kota Pekanbaru	-	Dinas PUPRPKPP Provinsi Riau	Dinas PUPR Kota Pekanbaru	-										
4.	JLN. ARIFIN AHMAD (PEKANBARU)	SWP I.A, SWP I.C SWP I.D	1. APBD Provinsi Riau; dan 2. APBD Kota Pekanbaru	-	Dinas PUPRPKPP Provinsi Riau	Dinas PUPR Kota Pekanbaru	-										
5.	JLN. ADI SUCIPTO (PEKANBARU)	SWP I.D	1. APBD Provinsi Riau; dan 2. APBD Kota Pekanbaru	-	Dinas PUPRPKPP Provinsi Riau	Dinas PUPR Kota Pekanbaru	-										
6.	JLN. KARTAMA (PEKANBARU)	SWP I.D, SWP I.E, SWP I.F	1. APBD Provinsi Riau; dan 2. APBD Kota Pekanbaru	-	Dinas PUPRPKPP Provinsi Riau	Dinas PUPR Kota Pekanbaru	-										
7.	JL. BAKTI	SWP I.A SWP I.D	APBD Kota Pekanbaru	-	-	Dinas PUPR Kota Pekanbaru	-										
8.	JL. RAMBUTAN	SWP I.D	APBD Kota Pekanbaru	-	-	Dinas PUPR Kota Pekanbaru	-										
9.	JL. PAUS	SWP I.A, SWP I.B, SWP I.C	APBD Kota Pekanbaru	-	-	Dinas PUPR Kota Pekanbaru	-										
10.	JL. BELIMBINNG	SWP I.B	APBD Kota Pekanbaru	-	-	Dinas PUPR Kota Pekanbaru	-										
11.	JL. CEMPEDAK	SWP I.B	APBD Kota Pekanbaru	-	-	Dinas PUPR Kota Pekanbaru	-										
12.	JL. DUKU	SWP I.C	APBD Kota Pekanbaru	-	-	Dinas PUPR Kota Pekanbaru	-										
13.	Jalan Menuju dan Dari Bandar Udara Internasional Sultan Syarif Kasim II	SWP I.D SWP I.E	APBD Kota Pekanbaru	-	-	Dinas PUPR Kota Pekanbaru	-										
14.	Jalan Utama Lanud Roesmin Nurjadin	SWP I.D SWP I.E	APBN	Kementerian Pertahanan dan Kementerian PUPR	-	-	Lanud Roesmin Nurjadin										

h t

NO	PROGRAM UTAMA	LOKASI	SUMBER PENDANAAN	PELAKSANA				WAKTU DAN TAHAPAN PELAKSANAAN									
				Kementerian / Lembaga yang Menyelenggarakan urusan Pemerintahan di Bidang	Perangkat Daerah Provinsi yang membidangi	Perangkat Daerah Kabupaten / Kota yang membidangi	Pemangku Kepentingan Lainnya	TP-1					TP-2	TP-3	TP-4		
								2025	2026	2027	2028	2029	(2030 - 2034)	(2035 - 2039)	(2040 - 2044)		
	15. Jalan Perkantoran PTPN V	SWP I.D	BUMN	-	-	-	PT. PTPN V										
	16. JL. TOMAN	SWP I.A	APBD Kota Pekanbaru	-	-	Dinas PUPR Kota Pekanbaru	-										
	17. JL. ARWANA	SWP I.A,	APBD Kota Pekanbaru	-	-	Dinas PUPR Kota Pekanbaru	-										
1.2	Penyelenggaraan Tempat Evakuasi Bencana																
1.2.1	Tempat Evakuasi																
a)	Penetapan Tempat Evakuasi Sementara :																
	Halaman Gedung Gelanggang Olahraga Remaja Pekanbaru	SWP I.D pada: Blok I.D.12	APBD Provinsi Riau	-	Dinas Kepemudaan dan Olahraga Provinsi Riau	-	-										
b)	Penetapan dan Penyediaan Papan Petunjuk Meeting Point yang berada di:																
	1. Halaman Gedung Living World Pekanbaru	SWP I.A pada Blok I.A.1	Swasta	-	-	-	Swasta										
	2. Halaman Gedung Global Bangunan	SWP I.A pada Blok I.A.2	Swasta	-	-	-	Swasta										
	3. Halaman Gedung Pasar Buah Nangka	SWP I.A pada Blok I.A.3	Swasta	-	-	-	Swasta										
	4. Halaman Masjid Fatimah	SWP I.A pada Blok I.A.11	Swasta	-	-	-	Swasta										
	5. Halaman RS Eka Hospital	SWP I.A pada Blok I.A.11	Swasta	-	-	-	Swasta										
	6. Halaman Gedung Riau Creative Hub	SWP I.A pada Blok I.A.12	APBD Provinsi Riau	-	-	-	-										
	7. Halaman Kantor BPBD Provinsi Riau	SWP I.B pada Blok I.B.4	APBD Provinsi Riau	-	BPBD Provinsi Riau	-	-										
	8. Lapangan Belimbing	SWP I.B pada Blok I.B.5	APBD Kota Pekanbaru	-	-	Dinas Kepemudaan dan Olah Raga Kota Pekanbaru	-										

h

NO	PROGRAM UTAMA	LOKASI	SUMBER PENDANAAN	PELAKSANA				WAKTU DAN TAHAPAN PELAKSANAAN									
				Kementerian / Lembaga yang menyelenggarakan urusan Pemerintahan di Bidang	Perangkat Daerah Provinsi yang membidangi	Perangkat Daerah Kabupaten / Kota yang membidangi	Pemangku Kepentingan Lainnya	TP-1					TP-2	TP-3	TP-4		
								2025	2026	2027	2028	2029	(2030 - 2034)	(2035 - 2039)	(2040 - 2044)		
	9. Halaman Rumah Sakit Syafira Pekanbaru	SWP I.C pada Blok I.C.10	Swasta	-	-	-	Swasta										
	10. Halaman SPBU Arifin Ahmad	SWP I.D pada Blok I.D.2	Swasta	-	-	-	Swasta										
	11. Halaman SPBU Pasar Pagi Arengka	SWP I.D pada Blok I.D.3	Swasta	-	-	-	Swasta										
	12. Halaman Parkir Budiman Swalayan	SWP I.D pada Blok I.D.11	Swasta	-	-	-	Swasta										
	13. Halaman SPBU Simpang Arifin Ahmad	SWP I.D pada Blok I.D.12	Swasta	-	-	-	Swasta										
	14. Halaman Parkir Bandara Internasional Sultan Syarif Kasim II	SWP I.E pada Blok I.E.5	BUMN	-	-	-	PT. Angkasa Pura II										
	15. Halaman Masjid Al-Husna	SWP I.E pada Blok I.E.9	Swasta	-	-	-	Swasta										
	16. Halaman Sekolah Islam Terpadu Imam Asy-Syafii 2	SWP I.F pada Blok I.F.2	Swasta	-	-	-	Swasta										
1.3	Penyelenggaraan Jalur Sepeda																
1.2.1	Jalur Sepeda																
a)	Penyediaan Marka Lintasan Jalur Sepeda yang melintasi ruas:																
	1. JLN. KAHARUDIN NASUTION (PK.BARU) - MARPOYAN (JLN. TL.KUANTAN)	SWP I.E SWP I.F	1. APBN dan 2. APBD Provinsi Riau	Kementerian Pekerjaan Umum	Dinas PUPRPKPP Provinsi Riau	-	-										
	2. JLN. JEND. SOEDIRMAN (PEKANBARU)	SWP I.B, SWP I.C, SWP I.D, SWP I.E	1. APBD Provinsi Riau; dan 2. APBD Kota Pekanbaru	-	Dinas PUPRPKPP Provinsi Riau	Dinas PUPR Kota Pekanbaru	-										
	3. JLN. SOEKARNO-HATTA (PEKANBARU)	SWP I.A, SWP I.D, SWP I.F	1. APBD Provinsi Riau; dan 2. APBD Kota Pekanbaru	-	Dinas PUPRPKPP Provinsi Riau	Dinas PUPR Kota Pekanbaru	-										

NO	PROGRAM UTAMA	LOKASI	SUMBER PENDANAAN	PELAKSANA				WAKTU DAN TAHAPAN PELAKSANAAN									
				Kementerian / Lembaga yang menyelenggarakan urusan Pemerintahan di Bidang	Perangkat Daerah Provinsi yang membidangi	Perangkat Daerah Kabupaten / Kota yang membidangi	Pemangku Kepentingan Lainnya	TP-1					TP-2	TP-3	TP-4		
								2025	2026	2027	2028	2029	(2030 - 2034)	(2035 - 2039)	(2040 - 2044)		
4.	JLN. TUANKU TAMBUSAI (PEKANBARU)	SWP I.A SWP I.B	1. APBD Provinsi Riau; dan 2. APBD Kota Pekanbaru	-	Dinas PUPRPKPP Provinsi Riau	Dinas PUPR Kota Pekanbaru	-										
5.	JLN. ARIFIN AHMAD (PEKANBARU)	SWP I.A, SWP I.C, SWP I.D	1. APBD Provinsi Riau; dan 2. APBD Kota Pekanbaru	-	Dinas PUPRPKPP Provinsi Riau	Dinas PUPR Kota Pekanbaru	-										
6.	JLN. ADI SUCIPTO (PEKANBARU)	SWP I.D	1. APBD Provinsi Riau; dan 2. APBD Kota Pekanbaru	-	Dinas PUPRPKPP Provinsi Riau	Dinas PUPR Kota Pekanbaru	-										
7.	JLN. KARTAMA (PEKANBARU)	SWP I.D, SWP I.E, SWP I.F	1. APBD Provinsi Riau; dan 2. APBD Kota Pekanbaru	-	Dinas PUPRPKPP Provinsi Riau	Dinas PUPR Kota Pekanbaru	-										
8.	JL. PAUS	SWP I.A, SWP I.B, SWP I.C	APBD Kota Pekanbaru	-	-	Dinas PUPR Kota Pekanbaru	-										
1.4	Penyelenggaraan Jaringan Pejalan Kaki																
1.4.1	Jaringan Pejalan Kaki																
a)	Pemeliharaan Jaringan Pejalan Kaki yang melintasi ruas:																
1.	JLN. JEND. SOEDIRMAN (PEKANBARU)	SWP I.B, SWP I.C, SWP I.D, SWP I.E	1. APBD Provinsi Riau; dan 2. APBD Kota Pekanbaru	-	Dinas PUPRPKPP Provinsi Riau	Dinas PUPR Kota Pekanbaru	-										
2.	JLN. TUANKU TAMBUSAI (PEKANBARU)	SWP I.A SWP I.B	1. APBD Provinsi Riau; dan 2. APBD Kota Pekanbaru	-	Dinas PUPRPKPP Provinsi Riau	Dinas PUPR Kota Pekanbaru	-										

NO	PROGRAM UTAMA	LOKASI	SUMBER PENDANAAN	PELAKSANA				WAKTU DAN TAHAPAN PELAKSANAAN									
				Kementerian / Lembaga yang Menyelenggarakan Urusan Pemerintahan di Bidang	Perangkat Daerah Provinsi yang membidangi	Perangkat Daerah Kabupaten / Kota yang membidangi	Pemangku Kepentingan Lainnya	TP-1					TP-2	TP-3	TP-4		
								2025	2026	2027	2028	2029	(2030 - 2034)	(2035 - 2039)	(2040 - 2044)		
	3. JLN. ARIFIN AHMAD (PEKANBARU)	SWP I.A, SWP I.C, SWP I.D	1. APBD Provinsi Riau; dan 2. APBD Kota Pekanbaru	—	Dinas PUPRPKPP Provinsi Riau	Dinas PUPR Kota Pekanbaru	—										
b)	Pembangunan Jaringan Pejalan Kaki yang melintasi ruas:																
	1. JLN. KAHARUDIN NASUTION (PK.BARU) - MARPOYAN (JLN. TL.KUANTAN)	SWP I.E SWP I.F	1. APBD Provinsi Riau; dan 2. APBD Kota Pekanbaru	—	Dinas PUPRPKPP Provinsi Riau	Dinas PUPR Kota Pekanbaru	—										
	2. JLN. SOEKARNO-HATTA (PEKANBARU)	SWP I.A, SWP I.D, dan SWP I.F	1. APBD Provinsi Riau; dan 2. APBD Kota Pekanbaru	—	Dinas PUPRPKPP Provinsi Riau	Dinas PUPR Kota Pekanbaru	—										
	3. JLN. TUANKU TAMBUSAI (PEKANBARU)	SWP I.A SWP I.B	1. APBD Provinsi Riau; dan 2. APBD Kota Pekanbaru	—	Dinas PUPRPKPP Provinsi Riau	Dinas PUPR Kota Pekanbaru	—										
	4. JLN. ARIFIN AHMAD (PEKANBARU)	SWP I.A, SWP I.C, SWP I.D	1. APBD Provinsi Riau; dan 2. APBD Kota Pekanbaru	—	Dinas PUPRPKPP Provinsi Riau	Dinas PUPR Kota Pekanbaru	—										
	5. JLN. ADI SUCIPTO (PEKANBARU)	SWP I.D	1. APBD Provinsi Riau; dan 2. APBD Kota Pekanbaru	—	Dinas PUPRPKPP Provinsi Riau	Dinas PUPR Kota Pekanbaru	—										
	6. JLN. KARTAMA (PEKANBARU)	SWP I.D, SWP I.E, SWP I.F	1. APBD Provinsi Riau; dan 2. APBD Kota Pekanbaru	—	Dinas PUPRPKPP Provinsi Riau	Dinas PUPR Kota Pekanbaru	—										
	7. JL. PAUS	SWP I.A, SWP I.B, SWP I.C	1. APBD Provinsi Riau; dan 2. APBD Kota Pekanbaru	—	Dinas PUPRPKPP Provinsi Riau	Dinas PUPR Kota Pekanbaru	—										

NO	PROGRAM UTAMA	LOKASI	SUMBER PENDANAAN	PELAKSANA				WAKTU DAN TAHAPAN PELAKSANAAN												
				Kementerian / Lembaga yang Menyelenggarakan Urusan Pemerintahan di Bidang	Perangkat Daerah Provinsi yang membidangi	Perangkat Daerah Kabupaten / Kota yang membidangi	Pemangku Kepentingan Lainnya	TP-1					TP-2	TP-3	TP-4					
								2025	2026	2027	2028	2029	(2030 - 2034)	(2035 - 2039)	(2040 - 2044)					
I	PERWUJUDAN RENCANA POLA RUANG																			
A	Rencana Pengembangan Zona Lindung																			
a	Perwujudan Rencana Zona Badan Air																			
1	Program Pengelolaan Sumber Daya Air (SDA)																			
1.1	Penyelenggaraan Pengelolaan Sumber Daya Air (SDA)																			
1.1.1	Operasi dan Pemeliharaan Sungai:																			
	Seluruh Sungai dan Anak Sungai	SWP I.A pada: Blok I.A.1, Blok I.A.6, Blok I.A.10, Blok I.A.11, Blok I.A.12. SWP I.B pada: Blok I.B.5, Blok I.B.6, Blok I.B.7. SWP I.C pada: Blok I.C.2, Blok I.C.3, Blok I.C.4, Blok I.C.10, Blok I.C.12, Blok I.C.13, Blok I.C.15, Blok I.C.16, Blok I.C.17, Blok I.C.18. SWP I.E pada: Blok I.E.5; SWP I.F pada: Blok I.F.7, Blok I.F.8, Blok I.F.11.	APBD Kota Pekanbaru	-	-	Dinas PUPR Kota Pekanbaru	-													

NO	PROGRAM UTAMA	LOKASI	SUMBER PENDANAAN	PELAKSANA				WAKTU DAN TAHAPAN PELAKSANAAN										
				Kementerian / Lembaga yang menyelenggarakan Urusan Pemerintahan di Bidang	Perangkat Daerah Provinsi yang membidangi	Perangkat Daerah Kabupaten / Kota yang membidangi	Pemangku Kepentingan Lainnya	TP-1					TP-2	TP-3	TP-4			
								2025	2026	2027	2028	2029	(2030 - 2034)	(2035 - 2039)	(2040 - 2044)			
1.1.2	Operasi dan Pemeliharaan Tanggul dan Tebing Sungai:																	
	Seluruh Sungai dan Anak Sungai	WP I.A pada: Blok I.A.1, Blok I.A.6, Blok I.A.10, Blok I.A.11, Blok I.A.12; SWP I.B pada: Blok I.B.5, Blok I.B.6, Blok I.B.7; SWP I.C pada: Blok I.C.2, Blok I.C.3, Blok I.C.4, Blok I.C.10, Blok I.C.12, Blok I.C.13, Blok I.C.15, Blok I.C.16, Blok I.C.17, Blok I.C.18; SWP I.E pada: Blok I.E.5 SWP I.F pada: Blok I.F.7, Blok I.F.8, Blok I.F.11.	APBD Kota Pekanbaru	-	-	Dinas PUPR Kota Pekanbaru	-											
1.1.3	Peningkatan Bangunan Perkuatan Tebing:																	
	Anak Sungai Sail	SWP I.B pada: Blok I.B.5, Blok I.B.6, Blok I.B.7;	APBD Kota Pekanbaru	-	-	Dinas PUPR Kota Pekanbaru	-											

Handwritten signature or initials

NO	PROGRAM UTAMA	LOKASI	SUMBER PENDANAAN	PELAKSANA				WAKTU DAN TAHAPAN PELAKSANAAN											
				Kementerian / Lembaga yang menyelenggarakan Urusan Pemerintahan di Bidang	Perangkat Daerah Provinsi yang membidangi	Perangkat Daerah Kabupaten / Kota yang membidangi	Pemangku Kepentingan Lainnya	TP-1					TP-2	TP-3	TP-4				
								2025	2026	2027	2028	2029	(2030 - 2034)	(2035 - 2039)	(2040 - 2044)				
		SWP I.C pada: Blok I.C.2, Blok I.C.3, Blok I.C.4, Blok I.C.10, Blok I.C.12, Blok I.C.13, Blok I.C.15, Blok I.C.16, Blok I.C.17, Blok I.C.18;																	
	Aek Tangkerang	SWP I.A pada: Blok I.A.1, Blok I.A.6, Blok I.A.10, Blok I.A.11, Blok I.A.12; SWP I.C pada: Blok I.C.2, Blok I.C.3, Blok I.C.4, Blok I.C.10, Blok I.C.12, Blok I.C.13, Blok I.C.15, Blok I.C.16, Blok I.C.17, Blok I.C.18;	APBD Kota Pekanbaru	-	-	Dinas PUPR Kota Pekanbaru	-												
1.1.4	Rehabilitasi Bangunan Perkuatan Tebing:																		
	Anak Sungai Sail	SWP I.B pada: Blok I.B.5, Blok I.B.6, Blok I.B.7; SWP I.C pada: Blok I.C.2, Blok I.C.3, Blok I.C.4, Blok I.C.10,	APBD Kota Pekanbaru	-	-	Dinas PUPR Kota Pekanbaru	-												

Handwritten signature or initials

NO	PROGRAM UTAMA	LOKASI	SUMBER PENDANAAN	PELAKSANA				WAKTU DAN TAHAPAN PELAKSANAAN										
				Kementerian / Lembaga yang menyelenggarakan Urusan Pemerintahan di Bidang	Perangkat Daerah Provinsi yang membidangi	Perangkat Daerah Kabupaten / Kota yang membidangi	Pemangku Kepentingan Lainnya	TP-1					TP-2	TP-3	TP-4			
								2025	2026	2027	2028	2029	(2030 - 2034)	(2035 - 2039)	(2040 - 2044)			
		Blok I.C.12, Blok I.C.13, Blok I.C.15, Blok I.C.16, Blok I.C.17, Blok I.C.18;																
	Aek Tangkerang	SWP I.A pada: Blok I.A.1, Blok I.A.6, Blok I.A.10, Blok I.A.11, Blok I.A.12; SWP I.C pada: Blok I.C.2, Blok I.C.3, Blok I.C.4, Blok I.C.10, Blok I.C.12, Blok I.C.13, Blok I.C.15, Blok I.C.16, Blok I.C.17, Blok I.C.18;	APBD Kota Pekanbaru	-	-	Dinas PUPR Kota Pekanbaru	-											
1.1.5	Pembangunan Tanggul Sungai:																	
	Sungai Kelulut	SWP I.E pada: Blok I.E.5; SWP I.F pada: Blok I.F.7, Blok I.F.8, Blok I.F.11.	APBD Kota Pekanbaru	-	-	Dinas PUPR Kota Pekanbaru	-											
	Aek Tangkerang	SWP I.A pada: Blok I.A.1, Blok I.A.6, Blok I.A.10, Blok I.A.11, Blok I.A.12;	APBD Kota Pekanbaru	-	-	Dinas PUPR Kota Pekanbaru	-											

NO	PROGRAM UTAMA	LOKASI	SUMBER PENDANAAN	PELAKSANA				WAKTU DAN TAHAPAN PELAKSANAAN										
				Kementerian / Lembaga yang menyelenggarakan urusan Pemerintahan di Bidang	Perangkat Daerah Provinsi yang membidangi	Perangkat Daerah Kabupaten / Kota yang membidangi	Pemangku Kepentingan Lainnya	TP-1					TP-2	TP-3	TP-4			
								2025	2026	2027	2028	2029	(2030 - 2034)	(2035 - 2039)	(2040 - 2044)			
		SWP I.C pada: Blok I.C.2, Blok I.C.3, Blok I.C.4, Blok I.C.10, Blok I.C.12, Blok I.C.13, Blok I.C.15, Blok I.C.16, Blok I.C.17, Blok I.C.18;																
b	Perwujudan Rencana Zona Ruang Terbuka Hijau																	
1	Program Pembebasan Lahan/tanah Untuk Ruang Terbuka Hijau (RTH):																	
	Pembebasan Lahan/tanah untuk Ruang Terbuka Hijau (RTH) Sub-Zona Taman Kota	SWP I.C; SWP I.D; SWP I.E; dan SWP I.F	1.APBD Kota Pekanbaru 2.Sumber lain yang sah sesuai ketentuan peraturan perundang-undangan	-	-	1. BAPPEDA Kota Pekanbaru 2. BPKAD Kota Pekanbaru; 3. Dinas Pertanahan Kota Pekanbaru	Swasta, Masyarakat											
	Pembebasan Lahan/tanah untuk Ruang Terbuka Hijau (RTH) Sub-Zona Taman Kecamatan	SWP I.C pada Blok I.C.4	1. APBD Kota Pekanbaru 2. Sumber lain yang sah sesuai ketentuan peraturan perundang-undangan	-	-	1. BAPPEDA Kota Pekanbaru 2. BPKAD Kota Pekanbaru; 3. Dinas Pertanahan Kota Pekanbaru	Swasta, Masyarakat											
1.1	Pembebasan Lahan/tanah untuk Ruang Terbuka Hijau (RTH) Sub-Zona Taman Kelurahan	SWP I.C pada Blok I.C.12	1.APBD Kota Pekanbaru 2.Sumber lain yang sah sesuai ketentuan peraturan	-	-	1. BAPPEDA Kota Pekanbaru 2. BPKAD Kota Pekanbaru; 3. Dinas Pertanahan	Swasta, Masyarakat											

NO	PROGRAM UTAMA	LOKASI	SUMBER PENDANAAN	PELAKSANA				WAKTU DAN TAHAPAN PELAKSANAAN								
				Kementerian / Lembaga yang menyelenggarakan Urusan Pemerintahan di Bidang	Perangkat Daerah Provinsi yang membidangi	Perangkat Daerah Kabupaten / Kota yang membidangi	Pemangku Kepentingan Lainnya	TP-1					TP-2	TP-3	TP-4	
								2025	2026	2027	2028	2029	(2030 - 2034)	(2035 - 2039)	(2040 - 2044)	
			perundang-undangan			Kota Pekanbaru										
2	Program Pengelolaan Keaneekaragaman Hayati															
2.1	Penyelenggaraan Pengelolaan Keaneekaragaman Hayati															
2.1.1	Pengelolaan Ruang Terbuka Hijau (RTH) Sub_Zona Taman Kota	SWP I.C pada Blok I.C.15, Blok I.C.17, Blok I.C.19 SWP I.D pada Blok I.D.11 Blok I.D.12 SWP I.F pada Blok I.F.3, Blok I.F.5, Blok I.F.6.	APBD Kota Pekanbaru	-	-	Dinas Lingkungan Hidup dan Kebersihan Kota Pekanbaru	-									
2.1.2	Pengelolaan Ruang Terbuka Hijau (RTH) Sub_Zona Taman Kecamatan	SWP I.B pada Blok I.B.7 SWP I.C pada Blok I.C.4	APBD Kota Pekanbaru	-	-	Dinas Lingkungan Hidup dan Kebersihan Kota Pekanbaru	-									
2.1.3	Pengelolaan Ruang Terbuka Hijau (RTH) Sub_Zona Taman Kelurahan	SWP I.B pada Blok I.B.5 SWP I.C pada Blok I.C.10, Blok I.C.12;	APBD Kota Pekanbaru	-	-	Dinas Lingkungan Hidup dan Kebersihan Kota Pekanbaru	-									
2.1.4	Pengelolaan Ruang Terbuka Hijau (RTH) Sub_Zona Pemakaman	SWP I.B pada Blok I.B.4; SWP I.D pada	APBD Kota Pekanbaru	-	-	Dinas Lingkungan Hidup dan Kebersihan Kota Pekanbaru	masyarakat									

NO	PROGRAM UTAMA	LOKASI	SUMBER PENDANAAN	PELAKSANA				WAKTU DAN TAHAPAN PELAKSANAAN										
				Kementerian / Lembaga yang Menyelenggarakan Urusan Pemerintahan di Bidang	Perangkat Daerah Provinsi yang membidangi	Perangkat Daerah Kabupaten / Kota yang membidangi	Pemangku Kepentingan Lainnya	TP-1					TP-2	TP-3	TP-4			
								2025	2026	2027	2028	2029	(2030 - 2034)	(2035 - 2039)	(2040 - 2044)			
		Blok I.D.3; SWP I.E pada Blok I.E.1, Blok I.E.2 Blok I.E.3; SWP I.F pada Blok I.F.3, Blok I.F.5 Blok I.F.6.																
		SWP I.A pada Blok I.A.1, Blok I.A.11, Blok I.A.12; SWP I.B pada Blok I.B.4 Blok I.B.7; SWP I.C pada Blok I.C.4, Blok I.C.10, Blok I.C.15, Blok I.C.17, Blok I.C.18, Blok I.C.19;																
2.1.5	Pengelolaan Ruang Terbuka Hijau (RTH) Sub_Zona Jalur Hijau	SWP I.D pada Blok I.D.1, Blok I.D.2, Blok I.D.3, Blok I.D.4, Blok I.D.5, Blok I.D.6, Blok I. D.7, Blok I.D.8, Blok I.D.10, Blok I.D.11,	APBD Kota Pekanbaru	-	-	Dinas Lingkungan Hidup dan Kebersihan Kota Pekanbaru	-											

NO	PROGRAM UTAMA	LOKASI	SUMBER PENDANAAN	PELAKSANA				WAKTU DAN TAHAPAN PELAKSANAAN										
				Kementerian / Lembaga yang menyelenggarakan urusan Pemerintahan di Bidang	Perangkat Daerah Provinsi yang membidangi	Perangkat Daerah Kabupaten / Kota yang membidangi	Pemangku Kepentingan Lainnya	TP-1					TP-2	TP-3	TP-4			
								2025	2026	2027	2028	2029	(2030 - 2034)	(2035 - 2039)	(2040 - 2044)			
		Blok I.D.12; SWP I.E pada Blok I.E.5; SWP I.F pada Blok I.F.1, Blok I.F.2, Blok I.F.7, Blok I.F.11.																
B	Rencana Pengembangan Zona Budidaya																	
a	Perwujudan Rencana Zona Badan Jalan																	
1	Program Penyelenggaraan Jalan																	
1.1	Penyelenggaraan Perwujudan Zona Badan Jalan																	
1.1.1	Penerapan Peraturan tentang GSB	Seluruh SWP	APBD Kota Pekanbaru	-	-	Dinas PUPR Kota Pekanbaru	-											
1.1.2	Penertiban dan Pengawasan di Zona Badan Jalan	Seluruh SWP	APBD Kota Pekanbaru	-	-	1. Dinas PUPR Kota Pekanbaru dan 2. Dinas Perhubungan Kota Pekanbaru	-											
1.1.3	Pembebasan Tanah untuk Jalan :																	
a)	Jalan Arteri Primer yang diprioritaskan pengembangannya meliputi ruas:																	
	JLN. KAHARUDIN NASUTION (PK.BARU) - MARPOYAN (JLN. TL.KUANTAN)	SWP I.E pada Blok I.E.5, Blok I.E.6, Blok I.E.8, Blok I.E.9, Blok I.E.10; SWP I.F pada	APBN	Kementerian Pekerjaan Umum	-	-	-											

h t

NO	PROGRAM UTAMA	LOKASI	SUMBER PENDANAAN	PELAKSANA				WAKTU DAN TAHAPAN PELAKSANAAN									
				Kementerian / Lembaga yang menyelenggarakan Urusan Pemerintahan di Bidang	Perangkat Daerah Provinsi yang membidangi	Perangkat Daerah Kabupaten / Kota yang membidangi	Pemangku Kepentingan Lainnya	TP-1					TP-2	TP-3	TP-4		
								2025	2026	2027	2028	2029	(2030 - 2034)	(2035 - 2039)	(2040 - 2044)		
		Blok I.F.3, Blok I.F.6, Blok I.F.11.															
b)	Jalan Kolektor Primer yang diprioritaskan pengembangannya meliputi ruas :																
	JLN. SOEKARNO-HATTA (PEKANBARU)	SWP I.A pada Blok A.1, Blok I.A.11; SWP I.D pada Blok I.D.1, Blok I.D.3, Blok I.D.4, Blok I.D.5, Blok I.D.6, Blok I.D.7, Blok I.D.8, Blok I.D.9; SWP I.F pada Blok I.F.1, Blok I.F.2, Blok I.F.7, Blok I.F.11.	APBD Provinsi Riau dan APBD Kota Pekanbaru	-	Dinas PUPRPKPP Provinsi Riau	Dinas PUPR Kota Pekanbaru	-										
	JLN. KARTAMA (PEKANBARU)	SWP I.D pada Blok I.D.4, Blok I.D.5, Blok I.D.6, Blok I.D.7 SWP I.E pada Blok I.E.1, Blok I.E.2, Blok I.E.3, Blok I.E.4, Blok I.E.5, Blok I.E.10 SWP I.F pada	APBD Provinsi Riau dan APBD Kota Pekanbaru	-	Dinas PUPRPKPP Provinsi Riau	Dinas PUPR Kota Pekanbaru	-										

Handwritten signature or initials in blue ink.

NO	PROGRAM UTAMA	LOKASI	SUMBER PENDANAAN	PELAKSANA				WAKTU DAN TAHAPAN PELAKSANAAN										
				Kementerian / Lembaga yang menyelenggarakan urusan Pemerintahan di Bidang	Perangkat Daerah Provinsi yang membidangi	Perangkat Daerah Kabupaten / Kota yang membidangi	Pemangku Kepentingan Lainnya	TP-1					TP-2	TP-3	TP-4			
								2025	2026	2027	2028	2029	(2030 - 2034)	(2035 - 2039)	(2040 - 2044)			
		Blok I.F.1, Blok I.F.2 Blok I.F.3.																
e)	Jalan Kolektor Sekunder yang diprioritaskan pengembangannya meliputi ruas :																	
	JL. GULAMA	SWP I.A pada Blok I.A.1, Blok I.A.2, Blok I.A.6 Blok I.A.12	APBD Provinsi Riau dan APBD Kota Pekanbaru	-	Dinas PUPRPKPP Provinsi Riau	Dinas PUPR Kota Pekanbaru	-											
	JL. BELEDANG	SWP I.A pada Blok I.A.2 dBlok I.A.6																
	JL. PIAS	SWP I.A pada Blok I.A.1																
	JL. PAUS	SWP I.A pada Blok I.A.8, Blok I.A.9, Blok I.A.10 Blok I.A.12 SWP I.B pada Blok I.B.1, Blok I.B.2 Blok I.B.5 SWP I.C pada Blok I.C.1, Blok I.C.5, Blok I.C.11, Blok I.C.16 Blok I.C.17.																
	JL. BAKTI	SWP I.A pada Blok I.A.11. Blok I.A.12																
		SWP I.D																

0 2

NO	PROGRAM UTAMA	LOKASI	SUMBER PENDANAAN	PELAKSANA				WAKTU DAN TAHAPAN PELAKSANAAN									
				Kementerian / Lembaga yang Menyelenggarakan Urusan Pemerintahan di Bidang	Perangkat Daerah Provinsi yang membidangi	Perangkat Daerah Kabupaten / Kota yang membidangi	Pemangku Kepentingan Lainnya	TP-1					TP-2	TP-3	TP-4		
								2025	2026	2027	2028	2029	(2030 - 2034)	(2035 - 2039)	(2040 - 2044)		
		Pada Blok I.D.1, Blok I.D.2															
	JL. GARUDA (KEL. TANGKERANG TENGAH)	SWP I.B pada Blok I.B.6; SWP I.C pada Blok I.C.2, Blok I.C.3, Blok I.C.7, Blok I.C.8, Blok I.C.12 Blok I.C.13.															
	JL. RAMBUTAN	SWP I.D pada Blok I.D.3, Blok I.D.9															
	JL. HANDAYANI	SWP I.D pada Blok I.D.7 Blok I.D.8 Blok I.D.13; SWP I.F pada Blok I.F.1															
	JL. HANDAYANI II	SWP I.D pada Blok I.D.13 SWP I.F pada Blok I.F.1 Blok I.F.2															
	JLN. PIAS (TERUSAN)	SWP I.A pada Blok I.A.1															
	JLN. PARIT PU	SWP I.A pada Blok I.A.1, Blok I.A.6, Blok I.A.10,															

NO	PROGRAM UTAMA	LOKASI	SUMBER PENDANAAN	PELAKSANA				WAKTU DAN TAHAPAN PELAKSANAAN										
				Kementerian / Lembaga yang Menyelenggarakan urusan Pemerintahan di Bidang	Perangkat Daerah Provinsi yang membidangi	Perangkat Daerah Kabupaten / Kota yang membidangi	Pemangku Kepentingan Lainnya	TP-1					TP-2	TP-3	TP-4			
								2025	2026	2027	2028	2029	(2030 - 2034)	(2035 - 2039)	(2040 - 2044)			
		Blok I.A.11, Blok I.A.12; SWP I.C pada Blok I.C.17.																
	JLN. TERUSAN GARUDA	SWP I.C pada Blok I.C.12 Blok I.C.12																
d)	Jalan Lokal Sekunder yang diprioritaskan pengembangannya meliputi ruas:																	
	JL. SAMPING SMK	SWP I.F pada Blok I.F.6	APBD Kota Pekanbaru	-	-	Dinas PUPR Kota Pekanbaru	-											
	JL. ALAMANDA 2	SWP I.F pada Blok I.F.7	APBD Kota Pekanbaru	-	-	Dinas PUPR Kota Pekanbaru	-											
1.1.4	Pelebaran (menuju standar, menambah Jalur dan/atau Lajur) :																	
a)	Jalan Arteri Primer yang diprioritaskan pengembangannya meliputi ruas:																	
	JLN. KAHARUDIN NASUTION (PK.BARU) - MARPOYAN (JLN. TL.KUANTAN)	SWP I.E pada Blok I.E.5, Blok I.E.6, Blok I.E.8, Blok I.E.9, Blok I.E.10; SWP I.F pada Blok I.F.3, Blok I.F.6, Blok I.F.11.	APBN	Kementerian Pekerjaan Umum	-	-	-											
b)	Jalan Kolektor Primer yang diprioritaskan pengembangannya meliputi ruas :																	
	JLN. SOEKARNO-HATTA (PEKANBARU)	SWP I.A pada Blok A.1, Blok I.A.11	1. APBD Provinsi Riau dan 2. APBD Kota Pekanbaru	-	Dinas PUPR/KPP Provinsi Riau	Dinas PUPR Kota Pekanbaru	-											

NO	PROGRAM UTAMA	LOKASI	SUMBER PENDANAAN	PELAKSANA				WAKTU DAN TAHAPAN PELAKSANAAN							
				Kementerian / Lembaga yang Menyelenggarakan Urusan Pemerintahan di Bidang	Perangkat Daerah Provinsi yang membidangi	Perangkat Daerah Kabupaten / Kota yang membidangi	Pemangku Kepentingan Lainnya	TP-1					TP-2	TP-3	TP-4
								2025	2026	2027	2028	2029	(2030 - 2034)	(2035 - 2039)	(2040 - 2044)
		SWP I.D pada Blok I.D.1, Blok I.D.3, Blok I.D.4, Blok I.D.5, Blok I.D.6, Blok I.D.7, Blok I.D.8, Blok I.D.9 SWP I.F pada Blok I.F.1, Blok I.F.2, Blok I.F.7 Blok I.F.11.													
		SWP I.D pada Blok I.D.4, Blok I.D.5, Blok I.D.6, Blok I.D.7													
	JLN. KARTAMA (PEKANBARU)	SWP I.E pada Blok I.E.1, Blok I.E.2, Blok I.E.3, Blok I.E.4, Blok I.E.5 Blok I.E.10; SWP I.F pada Blok I.F.1, Blok I.F.2 Blok I.F.3.	1. APBD Provinsi Riau; dan 2. APBD Kota Pekanbaru	-	Dinas PUPRPKPP Provinsi Riau	Dinas PUPR Kota Pekanbaru	-								
c)	Jalan Kolektor Sekunder yang diprioritaskan pengembangannya meliputi ruas :														
	JL. GULAMA	SWP I.A pada	1. APBD Provinsi Riau; dan	-	Dinas PUPRPKPP Provinsi Riau	Dinas PUPR Kota Pekanbaru	-								

1 2

NO	PROGRAM UTAMA	LOKASI	SUMBER PENDANAAN	PELAKSANA				WAKTU DAN TAHAPAN PELAKSANAAN									
				Kementerian / Lembaga yang Menyelenggarakan Urusan Pemerintahan di Bidang	Perangkat Daerah Provinsi yang membidangi	Perangkat Daerah Kabupaten / Kota yang membidangi	Pemangku Kepentingan Lainnya	TP-1					TP-2	TP-3	TP-4		
								2025	2026	2027	2028	2029	(2030 - 2034)	(2035 - 2039)	(2040 - 2044)		
		Blok I.A.1, Blok I.A.2, Blok I.A.6, Blok I.A.12	2. APBD Kota Pekanbaru														
	JL. BELEDANG	SWP I.A pada Blok I.A.2 Blok I.A.6															
	JL. PIAS	SWP I.A pada Blok I.A.1															
	JL. PAUS	SWP I.A pada Blok I.A.8, Blok I.A.9, Blok I.A.10 Blok I.A.12 SWP I.B pada Blok I.B.1, Blok I.B.2, Blok I.B.5 SWP I.C pada Blok I.C.1, Blok I.C.5, Blok I.C.11, Blok I.C.16 Blok I.C.17.															
	JL. BAKTI	SWP I.A pada Blok I.A.11. Blok I.A.12 SWP I.D Pada Blok I.D.1, Blok I.D.2															

NO	PROGRAM UTAMA	LOKASI	SUMBER PENDANAAN	PELAKSANA				WAKTU DAN TAHAPAN PELAKSANAAN									
				Kementerian / Lembaga yang Menyelenggarakan Urusan Pemerintahan di Bidang	Perangkat Daerah Provinsi yang membidangi	Perangkat Daerah Kabupaten / Kota yang membidangi	Pemangku Kepentingan Lainnya	TP-1					TP-2	TP-3	TP-4		
								2025	2026	2027	2028	2029	(2030 - 2034)	(2035 - 2039)	(2040 - 2044)		
	JL. GARUDA (KEL. TANGKERANG TENGAH)	SWP I.B pada Blok I.B.6 SWP I.C pada Blok I.C.2, Blok I.C.3, Blok I.C.7, Blok I.C.8, Blok I.C.12 Blok I.C.13.															
	JL. RAMBUTAN	SWP I.D pada Blok I.D.3 Blok I.D.9															
	JL. HANDAYANI	SWP I.D pada Blok I.D.7 Blok I.D.8 Blok I.D.13 SWP I.F pada Blok I.F.1															
	JL. HANDAYANI II	SWP I.D pada Blok I.D.13 SWP I.F pada Blok I.F.1 Blok I.F.2															
d)	Jalan Lokal Sekunder yang diprioritaskan pengembangannya meliputi ruas:																
	JL. SAMPING SMK	SWP I.F pada Blok I.F.6	APBD Kota Pekanbaru	-	-	Dinas PUPR Kota Pekanbaru	-										
	JL. ALAMANDA 2	SWP I.F pada Blok I.F.7	APBD Kota Pekanbaru	-	-	Dinas PUPR Kota Pekanbaru	-										

A 6

NO	PROGRAM UTAMA	LOKASI	SUMBER PENDANAAN	PELAKSANA				WAKTU DAN TAHAPAN PELAKSANAAN														
				Kementerian / Lembaga yang menyelenggarakan Urusan Pemerintahan di Bidang	Perangkat Daerah Provinsi yang membidangi	Perangkat Daerah Kabupaten / Kota yang membidangi	Pemangku Kepentingan Lainnya	TP-1					TP-2	TP-3	TP-4							
								2025	2026	2027	2028	2029	(2030 - 2034)	(2035 - 2039)	(2040 - 2044)							
1.1.5	Pembangunan Jalan (jalan baru yang direncanakan)																					
a)	Jalan Kolektor Sekunder yang diprioritaskan pengembangannya meliputi ruas :																					
	JLN. PIAS (TERUSAN)	SWP I.A pada Blok I.A.1	1. APBD Provinsi Riau; dan 2. APBD Kota Pekanbaru	-	Dinas PUPRPKPP Provinsi Riau	Dinas PUPR Kota Pekanbaru	-															
	JLN. PARIT PU	SWP I.A pada Blok I.A.1, Blok I.A.6, Blok I.A.10, Blok I.A.11, Blok I.A.12																				
	JLN. TERUSAN GARUDA	SWP I.C pada Blok I.C.17.																				
		SWP I.C pada Blok I.C.12 Blok I.C.12																				
b)	Jalan Lokal Sekunder yang diprioritaskan pengembangannya meliputi ruas :																					
	JL. ALAMANDA 2	SWP I.F pada Blok I.F.7	APBD Kota Pekanbaru	-	-	Dinas PUPR Kota Pekanbaru	-															
b	Perwujudan Rencana Zona Kawasan Peruntukan Industri																					
1	Program Pengendalian Izin Usaha Industri																					
1.1	Penyelenggaraan Pengendalian Izin Usaha Industri																					
1.1.1	Koordinasi dan Sinkronisasi Pengawasan terhadap Perizinan Berusaha sektor perindustrian yang menjadi kewenangan Kabupaten/Kota	SWP I.F pada Blok I.F.6, Blok I.F.10, Blok I.F.11.	1. APBD Provinsi Riau dan 2. APBD Kota Pekanbaru	-	DPMPPTSP Provinsi Riau	1. DPMPPTSP Kota Pekanbaru dan 2. Dinas Perdagangan dan Perindustrian Kota Pekanbaru	-															

NO	PROGRAM UTAMA	LOKASI	SUMBER PENDANAAN	PELAKSANA				WAKTU DAN TAHAPAN PELAKSANAAN									
				Kementerian / Lembaga yang menyelenggarakan Urusan Pemerintahan di Bidang	Perangkat Daerah Provinsi yang membidangi	Perangkat Daerah Kabupaten / Kota yang membidangi	Pemangku Kepentingan Lainnya	TP-1					TP-2	TP-3	TP-4		
								2025	2026	2027	2028	2029	(2030 - 2034)	(2035 - 2039)	(2040 - 2044)		
1.1.2	Fasilitasi verifikasi pemenuhan persyaratan/ standar kegiatan usaha sektor perindustrian dalam rangka penerbitan perizinan berusaha berbasis risiko melalui Sistem Informasi Industri Nasional (SIINas) yang terintegrasi dengan Sistem Online Single Submission Risk Base Approach (OSS RBA)	SWP I.F pada Blok I.F.6, Blok I.F.10, Blok I.F.11.	1. APBD Provinsi Riau dan 2. APBD Kota Pekanbaru	-	DPMPTSP Provinsi Riau	1. DPMPTSP Kota Pekanbaru dan 2. Dinas Perdagangan dan Perindustrian Kota Pekanbaru	-										
2	Program Pembinaan Dan Pengawasan Terhadap Izin Lingkungan Dan Izin Perlindungan Dan Pengelolaan Lingkungan Hidup (PPLH)																
2.1	Penyelenggaraan Pembinaan Dan Pengawasan Terhadap Izin Lingkungan Dan Izin Perlindungan Dan Pengelolaan Lingkungan Hidup (PPLH)																
2.1.1	Pengawasan Perizinan Berusaha atau Persetujuan Pemerintah terkait Persetujuan Lingkungan yang diterbitkan oleh Pemerintah Daerah Provinsi dan Peraturan Perundang-undangan di bidang Perlindungan dan Pengelolaan Lingkungan Hidup	SWP I.F pada Blok I.F.6, Blok I.F.10, Blok I.F.11.	1. APBD Provinsi Riau dan 2. APBD Kota Pekanbaru	-	Dinas Lingkungan Hidup dan Kehutanan Provinsi Riau	Dinas Lingkungan Hidup dan Kebersihan kota Pekanbaru											
c	Perwujudan Rencana Zona Perumahan																
1	Program Pengembangan Permukiman																
1.1	Penyelenggaraan Pengembangan Perumahan																
1.1.1	Pengembangan Permukiman pada Sub-Zona Perumahan Kepadatan Sedang																
a)	Pengembangan Perumahan Baru yang Dikembangkan Baik oleh Pengembang, Pemerintah maupun Masyarakat	SWP I.A pada Blok I.A.1, Blok I.A.2, Blok I.A.3, Blok I.A.4, Blok I.A.5, Blok I.A.6, Blok I.A.7, Blok I.A.8, Blok I.A.9, Blok I.A.10, Blok I.A.11, Blok I.A.12;	1. APBN 2. APBD Provinsi Riau 3. APBD Kota Pekanbaru dan 4. Swasta	Kementerian Perumahan dan Kawasan Permukiman	Dinas PUPRPKPP Provinsi Riau	Dinas Perumahan Rakyat dan Kawasan Permukiman Kota Pekanbaru	Swasta										
b)	Pembangunan, Penataan dan Pemeliharaan Lingkungan Perumahan	Blok I.A.7, Blok I.A.8, Blok I.A.9, Blok I.A.10, Blok I.A.11, Blok I.A.12;	1. APBN 2. APBD Provinsi Riau 3. APBD Kota Pekanbaru dan 4. Swasta	Kementerian Perumahan dan Kawasan Permukiman	Dinas PUPRPKPP Provinsi Riau	Dinas Perumahan Rakyat dan Kawasan Permukiman Kota Pekanbaru	Swasta										

NO	PROGRAM UTAMA	LOKASI	SUMBER PENDANAAN	PELAKSANA				WAKTU DAN TAHAPAN PELAKSANAAN											
				Kementerian / Lembaga yang Menyelenggarakan Urusan Pemerintahan di Bidang	Perangkat Daerah Provinsi yang membidangi	Perangkat Daerah Kabupaten / Kota yang membidangi	Pemangku Kepentingan Lainnya	TP-1					TP-2	TP-3	TP-4				
								2025	2026	2027	2028	2029	(2030 - 2034)	(2035 - 2039)	(2040 - 2044)				
c)	Pengaturan intensitas pemanfaatan ruang dan tata bangunan perumahan	SWP I.B pada Blok I.B.1, Blok I.B.2, Blok I.B.3, Blok I.B.4, Blok I.B.5, Blok I.B.6, Blok I.B.7; SWP I.C pada Blok I.C.1, Blok I.C.2, Blok I.C.3, Blok I.C.4, Blok I.C.5, Blok I.C.6, Blok I.C.7, Blok I.C.8, Blok I.C.9, Blok I.C.10, Blok I.C.11, Blok I.C.12, Blok I.C.13, Blok I.C.14, Blok I.C.15, Blok I.C.16, Blok I.C.17, Blok I.C.18, Blok I.C.19; SWP I.D pada Blok I.D.1, Blok I.D.2, Blok I.D.3, Blok I.D.4, Blok I.D.5, Blok I.D.7, Blok I.D.8, Blok I.D.9, Blok I.D.10, Blok I.D.11, Blok I.D.12, Blok I.D.13;	APBD Kota Pekanbaru	-	-	Dinas PUPR Kota Pekanbaru	-												

A K

NO	PROGRAM UTAMA	LOKASI	SUMBER PENDANAAN	PELAKSANA				WAKTU DAN TAHAPAN PELAKSANAAN										
				Kementerian / Lembaga yang Menyelenggarakan Urusan Pemerintahan di Bidang	Perangkat Daerah Provinsi yang membidangi	Perangkat Daerah Kabupaten / Kota yang membidangi	Pemangku Kepentingan Lainnya	TP-1					TP-2	TP-3	TP-4			
								2025	2026	2027	2028	2029	(2030 - 2034)	(2035 - 2039)	(2040 - 2044)			
		SWP I.E pada Blok I.E.1, Blok I.E.2, Blok I.E.3, Blok I.E.4, Blok I.E.10; SWP I.F pada Blok I.F.1, Blok I.F.2, Blok I.F.3, Blok I.F.4, Blok I.F.5, Blok I.F.6, Blok I.F.7, Blok I.F.8, Blok I.F.9, Blok I.F.10, Blok I.F.11.																
1.1.2	Pengembangan Permukiman pada Sub-Zona Perumahan Kepadatan Rendah																	
a)	Pengembangan Perumahan Baru yang Dikembangkan Baik oleh Pengembang, Pemerintah maupun Masyarakat	SWP I.D pada Blok I.D.5 Blok I.D.6	1. APBN 2. APBD Provinsi Riau 3. APBD Kota Pekanbaru dan 4. Swasta	Kementerian Perumahan dan Kawasan Permukiman	Dinas PUPRPKPP Provinsi Riau	Dinas Perumahan Rakyat dan Kawasan Permukiman Kota Pekanbaru	Swasta											
b)	Pembangunan, Penataan dan Pemeliharaan Lingkungan Perumahan	SWP I.D pada Blok I.D.5 Blok I.D.6	1. APBN 2. APBD Provinsi Riau 3. APBD Kota Pekanbaru dan 4. Swasta	Kementerian Perumahan dan Kawasan Permukiman	Dinas PUPRPKPP Provinsi Riau	Dinas Perumahan Rakyat dan Kawasan Permukiman Kota Pekanbaru	Swasta											
c)	Pengaturan intensitas pemanfaatan ruang dan tata bangunan perumahan	SWP I.D pada Blok I.D.5 Blok I.D.6	APBD Kota Pekanbaru	-	-	Dinas PUPR Kota Pekanbaru	-											

NO	PROGRAM UTAMA	LOKASI	SUMBER PENDANAAN	PELAKSANA				WAKTU DAN TAHAPAN PELAKSANAAN										
				Kementerian / Lembaga yang menyelenggarakan Urusan Pemerintahan di Bidang	Perangkat Daerah Provinsi yang membidangi	Perangkat Daerah Kabupaten / Kota yang membidangi	Pemangku Kepentingan Lainnya	TP-1					TP-2	TP-3	TP-4			
								2025	2026	2027	2028	2029	(2030 - 2034)	(2035 - 2039)	(2040 - 2044)			
2	Peningkatan Prasarana, Sarana, dan Utilitas Umum (PSU)																	
2.1	Penyelenggaraan Peningkatan Prasarana, Sarana, dan Utilitas Umum (PSU)																	
2.1.1	Peningkatan Prasarana, Sarana, dan Utilitas Umum (PSU) pada Sub-Zona Perumahan Kepadatan Sedang																	
	Pengembangan Infrastruktur Dasar di Zona Perumahan untuk Mewujudkan Lingkungan yang Sehat dan Aman	Seluruh SWP	1. APBD Kota Pekanbaru dan 2. Swasta	-	-	Dinas Perumahan Rakyat dan Kawasan Permukiman Kota Pekanbaru	Swasta											
2.1.2	Peningkatan Prasarana, Sarana, dan Utilitas Umum (PSU) pada Sub-Zona Perumahan Kepadatan Rendah																	
	Pengembangan Infrastruktur Dasar di Zona Perumahan untuk Mewujudkan Lingkungan yang Sehat dan Aman	SWP I.D pada Blok I.D.5 Blok I.D.6	1. APBD Kota Pekanbaru dan 2. Swasta	-	-	Dinas Perumahan Rakyat dan Kawasan Permukiman Kota Pekanbaru	Swasta											
d	Perwujudan Rencana Zona Sarana Pelayanan Umum																	
1	Program Peningkatan Prasarana, Sarana, dan Utilitas Umum																	
1.1	Peningkatan Kualitas Sarana Pendidikan, Kualitas Kesehatan Masyarakat dan Peribadatan																	
1.1.1	Peningkatan Kualitas Sarana Pendidikan, Kualitas Kesehatan Masyarakat dan Peribadatan pada Sub-Zona SPU Skala Kota																	
a)	Pemeliharaan dan Pengembangan Sarana dan Prasarana Penunjang Pendidikan	SWP I.A pada Blok I.A.1, Blok I.A.3, Blok I.A.7, Blok I.A.11, Blok I.A.12;	1. APBD Provinsi Riau 2. APBD Kota Pekanbaru dan 3. Swasta	-	Dinas Pendidikan Provinsi Riau	Dinas Pendidikan Kota Pekanbaru	Swasta											
b)	Pemeliharaan dan Pengembangan Sarana dan Prasarana Penunjang Kesehatan	SWP I.B pada Blok I.B.4; SWP I.C pada	1. APBD Provinsi Riau 2. APBD Kota Pekanbaru dan 3. Swasta	-	Dinas Kesehatan Provinsi Riau	Dinas Kesehatan Kota Pekanbaru	Swasta											

NO	PROGRAM UTAMA	LOKASI	SUMBER PENDANAAN	PELAKSANA				WAKTU DAN TAHAPAN PELAKSANAAN											
				Kementerian / Lembaga yang Menyelenggarakan Urusan Pemerintahan di Bidang	Perangkat Daerah Provinsi yang membidangi	Perangkat Daerah Kabupaten / Kota yang membidangi	Pemangku Kepentingan Lainnya	TP-1					TP-2	TP-3	TP-4				
								2025	2026	2027	2028	2029	(2030 - 2034)	(2035 - 2039)	(2040 - 2044)				
c)	Pemeliharaan dan Pengembangan Sarana dan Prasarana Penunjang Peribadatan	Blok I.C.10; SWP I.D pada Blok I.D.1, Blok I.D.3, Blok I.D.6, Blok I.D.11, Blok I.D.12; SWP I.F pada Blok I.F.1, Blok I.F.6.	Masyarakat	-	-	-	Masyarakat												
1.1.2	Peningkatan Kualitas Sarana Pendidikan, Kualitas Kesehatan Masyarakat dan Peribadatan pada Sub-Zona SPU Skala Kecamatan																		
a)	Pemeliharaan dan Pengembangan Sarana dan Prasarana Penunjang Pendidikan	SWP I.A pada Blok I.A.1 Blok I.A.7; SWP I.B Blok I.B.5 Blok I.B.6;	1. APBD Provinsi Riau 2. APBD Kota Pekanbaru dan 3. Swasta	-	Dinas Pendidikan Provinsi Riau	Dinas Pendidikan Kota Pekanbaru	Swasta												
b)	Pemeliharaan dan Pengembangan Sarana dan Prasarana Penunjang Kesehatan	SWP I.C pada Blok I.C.2, Blok I.C.6, Blok I.C.13 Blok I.C.18;	1. APBD Provinsi Riau 2. APBD Kota Pekanbaru dan 3. Swasta	-	Dinas Kesehatan Provinsi Riau	Dinas Kesehatan Kota Pekanbaru	Swasta												
c)	Pemeliharaan dan Pengembangan Sarana dan Prasarana Penunjang Peribadatan	SWP I.D pada Blok I.D.1, Blok I.D.4, Blok I.D.5, Blok I.D.6, Blok I.D.12; SWP I.E pada Blok I.E.4, Blok I.E.6;	Masyarakat	-	-	-	Masyarakat												

h z

NO	PROGRAM UTAMA	LOKASI	SUMBER PENDANAAN	PELAKSANA				WAKTU DAN TAHAPAN PELAKSANAAN										
				Kementerian / Lembaga yang menyelenggarakan urusan Pemerintahan di Bidang	Perangkat Daerah Provinsi yang membidangi	Perangkat Daerah Kabupaten / Kota yang membidangi	Pemangku Kepentingan Lainnya	TP-1					TP-2	TP-3	TP-4			
								2025	2026	2027	2028	2029	(2030 - 2034)	(2035 - 2039)	(2040 - 2044)			
		SWP I.F pada Blok I.F.2, Blok I.F.3, Blok I.F.7.																
1.1.3	Peningkatan Kualitas Sarana Pendidikan, Kualitas Kesehatan Masyarakat dan Peribadatan pada Sub-Zona SPU Skala Kelurahan																	
a)	Pemeliharaan dan Pengembangan Sarana dan Prasarana Penunjang Pendidikan	SWP I.A pada Blok I.A.4, Blok I.A.5, Blok I.A.6, Blok I.A.7, Blok I.A.9, Blok I.A.10;	1. APBD Provinsi Riau 2. APBD Kota Pekanbaru dan 3. Swasta	—	Dinas Pendidikan Provinsi Riau	Dinas Pendidikan Kota Pekanbaru	Swasta											
b)	Pemeliharaan dan Pengembangan Sarana dan Prasarana Penunjang Kesehatan	SWP I.B pada Blok I.B.3, Blok I.B.4, Blok I.B.5, Blok I.B.6;	1. APBD Provinsi Riau 2. APBD Kota Pekanbaru dan 3. Swasta	—	Dinas Kesehatan Provinsi Riau	Dinas Kesehatan Kota Pekanbaru	Swasta											
c)	Pemeliharaan dan Pengembangan Sarana dan Prasarana Penunjang Peribadatan	SWP I.C pada Blok I.C.4, Blok I.C.8, Blok I.C.13, Blok C.14, Blok I.C.15; SWP I.D pada Blok I.D.3, Blok I.D.4, Blok I.D.5, Blok I.D.6, Blok I.D.8, Blok I.D.11, Blok I.D.12; SWP I.F pada	Masyarakat	—	—	—	Masyarakat											

a 4

NO	PROGRAM UTAMA	LOKASI	SUMBER PENDANAAN	PELAKSANA				WAKTU DAN TAHAPAN PELAKSANAAN									
				Kementerian / Lembaga yang Menyelenggarakan Urusan Pemerintahan di Bidang	Perangkat Daerah Provinsi yang membidangi	Perangkat Daerah Kabupaten / Kota yang membidangi	Pemangku Kepentingan Lainnya	TP-1					TP-2	TP-3	TP-4		
								2025	2026	2027	2028	2029	(2030 - 2034)	(2035 - 2039)	(2040 - 2044)		
		Blok I.F.2, Blok I.F.6, Blok I.F.9.															
1.1.4	Peningkatan Kualitas Sarana Pendidikan, Kualitas Kesehatan Masyarakat dan Peribadatan pada Sub-Zona SPU Skala RW																
a)	Pemeliharaan dan Pengembangan Sarana dan Prasarana Penunjang Pendidikan	SWP I.A pada Blok I.A.1, Blok I.A.2, Blok I.A.3, Blok I.A.5, Blok I.A.6, Blok I.A.7, Blok I.A.8, Blok I.A.9, Blok I.A.10, Blok I.A.11, Blok I.A.12;	1. APBD Provinsi Riau 2. APBD Kota Pekanbaru 3. Swasta	-	Dinas Pendidikan Provinsi Riau	Dinas Pendidikan Kota Pekanbaru	Swasta										
b)	Pemeliharaan dan Pengembangan Sarana dan Prasarana Penunjang Kesehatan	SWP I.B pada Blok I.B.1, Blok I.B.2, Blok I.B.3, Blok I.B.4, Blok I.B.5, Blok I.B.6, Blok I.B.7;	1. APBD Provinsi Riau 2. APBD Kota Pekanbaru 3. Swasta	-	Dinas Kesehatan Provinsi Riau	Dinas Kesehatan Kota Pekanbaru	Swasta										
c)	Pemeliharaan dan Pengembangan Sarana dan Prasarana Penunjang Peribadatan	SWP I.C pada Blok I.C.1, Blok I.C.2, Blok I.C.3, Blok I.C.4, Blok I.C.7, Blok I.C.8, Blok I.C.9, Blok I.C.10, Blok I.C.11, Blok I.C.12, Blok I.C.13, Blok I.C.14, Blok I.C.15, Blok I.C.16,	Masyarakat	-	-	-	Masyarakat										

NO	PROGRAM UTAMA	LOKASI	SUMBER PENDANAAN	PELAKSANA				WAKTU DAN TAHAPAN PELAKSANAAN											
				Kementerian / Lembaga yang menyelenggarakan Urusan Pemerintahan di Bidang	Perangkat Daerah Provinsi yang membidangi	Perangkat Daerah Kabupaten / Kota yang membidangi	Pemangku Kepentingan Lainnya	TP-1					TP-2	TP-3	TP-4				
								2025	2026	2027	2028	2029	(2030 - 2034)	(2035 - 2039)	(2040 - 2044)				
		Blok I.C.17, Blok I.C.18, Blok I.C.19; SWP I.D pada Blok I.D.1, Blok I.D.2, Blok I.D.3, Blok I.D.4, Blok I.D.5, Blok I.D.6, Blok I.D.7, Blok I.D.8, Blok I.D.9, Blok I.D.10, Blok I.D.11, Blok I.D.12, Blok I.D.13; SWP I.E pada Blok I.E.2, Blok I.E.3, Blok I.E.10; SWP I.F pada Blok I.F.1, Blok I.F.2, Blok I.F.3, Blok I.F.4, Blok I.F.5, Blok I.F.6, Blok I.F.7, Blok I.F.8, Blok I.F.9, Blok I.F.10, Blok I.F.11.																	
e	Perwujudan Rencana Zona Campuran																		
1	Program Perizinan Usaha																		
1.1	Penyelenggaraan Program Perizinan di Sub-Zona Campuran Intensitas Tinggi																		

NO	PROGRAM UTAMA	LOKASI	SUMBER PENDANAAN	PELAKSANA				WAKTU DAN TAHAPAN PELAKSANAAN									
				Kementerian / Lembaga yang menyelenggarakan urusan Pemerintahan di Bidang	Perangkat Daerah Provinsi yang membidangi	Perangkat Daerah Kabupaten / Kota yang membidangi	Pemangku Kepentingan Lainnya	TP-1					TP-2	TP-3	TP-4		
								2025	2026	2027	2028	2029	(2030 - 2034)	(2035 - 2039)	(2040 - 2044)		
1.1.1	Fasilitasi Perizinan Usaha di Bidang Perdagangan dan Jasa Akomodasi	SWP I.A pada Blok I.A.1.	APBD Kota Pekanbaru	-	-	1. DPMPSTSP Kota Pekanbaru; dan 2. Dinas PUPR Kota Pekanbaru	-										
1.1.2	Fasilitasi Perizinan Bangunan Gedung	SWP I.A pada Blok I.A.1.	APBD Kota Pekanbaru	-	-	1. DPMPSTSP Kota Pekanbaru; dan 2. Dinas PUPR Kota Pekanbaru	-										
f	Perwujudan Rencana Zona Sarana Perdagangan dan Jasa																
1	Program Perizinan dan Pendaftaran Perusahaan																
1.1	Penyelenggaraan Program Perizinan dan Pendaftaran Usaha di Sub-Zona Perdagangan dan Jasa Skala Kota																
	Fasilitasi Perizinan Pasar Rakyat, Pusat Perbelanjaan, dan Toko Swalayan	SWP I.A pada Blok I.A.1, Blok I.A.2, Blok I.A.3, Blok I.A.4, Blok I.A.5, Blok I.A.11; SWP I.B pada Blok I.B.1, Blok I.B.2, Blok I.B.3, Blok I.B.4, Blok I.B.7; SWP I.C pada Blok I.C.4, Blok I.C.10, Blok I.C.15, Blok I.C.18, Blok I.C.19.	APBD Kota Pekanbaru	-	-	1. DPMPSTSP Kota Pekanbaru; dan 2. Dinas PUPR Kota Pekanbaru	-										
1.2	Penyelenggaraan Program Perizinan dan Pendaftaran Usaha di Sub-Zona Perdagangan dan Jasa Skala WP																
	Fasilitasi Perizinan Pasar Rakyat, Pusat Perbelanjaan, dan Toko Swalayan	SWP I.A pada	APBD Kota Pekanbaru	-	-	1. DPMPSTSP Kota Pekanbaru;	-										

Handwritten marks/signatures

NO	PROGRAM UTAMA	LOKASI	SUMBER PENDANAAN	PELAKSANA				WAKTU DAN TAHAPAN PELAKSANAAN										
				Kementerian / Lembaga yang menyelenggarakan Urusan Pemerintahan di Bidang	Perangkat Daerah Provinsi yang membidangi	Perangkat Daerah Kabupaten / Kota yang membidangi	Pemangku Kepentingan Lainnya	TP-1					TP-2	TP-3	TP-4			
								2025	2026	2027	2028	2029	(2030 - 2034)	(2035 - 2039)	(2040 - 2044)			
		Blok I.A.12; SWP I.C pada Blok I.C.17, Blok I.C.19; SWP I.D pada Blok I.D.1, Blok I.D.2, Blok I.D.3, Blok I.D.4, Blok I.D.5, Blok I.D.6, Blok I.D.7, Blok I.D.8, Blok I.D.10, Blok I.D.11, Blok I.D.12, Blok I.D.13 SWP I.E pada Blok I.E.5, Blok I.E.6, Blok I.E.10; SWP I.F pada Blok I.F.1, Blok I.F.2, Blok I.F.3, Blok I.F.6, Blok I.F.7, Blok I.F.11.				2. Dinas PUPR Kota Pekanbaru												
1.3	Penyelenggaraan Program Perizinan dan Pendaftaran Usaha di Sub-Zona Perdagangan dan Jasa Skala SWP																	
	Fasilitasi Perizinan Pasar Rakyat, Pusat Perbelanjaan, dan Toko Swalayan	Seluruh SWP	APBD Kota Pekanbaru	-	-	1. DPMPSTP Kota Pekanbaru 2. Dinas PUPR Kota Pekanbaru	-											

NO	PROGRAM UTAMA	LOKASI	SUMBER PENDANAAN	PELAKSANA				WAKTU DAN TAHAPAN PELAKSANAAN							
				Kementerian / Lembaga yang menyelenggarakan urusan Pemerintahan di Bidang	Perangkat Daerah Provinsi yang membidangi	Perangkat Daerah Kabupaten / Kota yang membidangi	Pemangku Kepentingan Lainnya	TP-1					TP-2	TP-3	TP-4
								2025	2026	2027	2028	2029	(2030 - 2034)	(2035 - 2039)	(2040 - 2044)
g	Perwujudan Rencana Zona Perkantoran														
1	Program Penunjang Urusan Pemerintah														
1.1	Pemeliharaan Barang Milik Daerah Penunjang Urusan Pemerintahan Daerah dan K/L														
1.1.1	Pemeliharaan/Rehabilitasi Gedung Kantor dan Bangunan Lainnya	SWP I.A pada Blok I.A.1, Blok I.A.12; SWP I.B pada Blok I.B.1, Blok I.B.4, Blok I.B.5, Blok I.B.7; SWP I.C pada Blok I.C.12, Blok I.C.15, Blok I.C.18, Blok I.C.19;	1. APBN 2. APBD Provinsi Riau 3. APBD Kota Pekanbaru dan	1. Kementerian Keuangan; 2. Kementerian Perumahan dan Kawasan Permukiman 3. Kementerian Kehutanan 4. Kementerian Lingkungan Hidup 5. Kementerian Ketenagakerjaan	1. Dinas PUPRPKPP Provinsi Riau 2. Dinas Pariwisata Provinsi Riau 3. BKKBN Provinsi Riau	1. Dinas PUPR Kota Pekanbaru 2. Kecamatan Marpoyan Damai	-								
1.2	Pengembangan dan Pemeliharaan Barang Milik Swasta Penunjang Urusan Swasta														
1.2.1	Pemeliharaan/Rehabilitasi Gedung Kantor dan Bangunan Lainnya	SWP I.D pada Blok I.D.1, Blok I.D.2, Blok I.D.3, Blok I.D.4, Blok I.D.8, Blok I.D.10, Blok I.D.11, Blok I.D.12, Blok I.D.13;	Swasta				Swasta								
1.2.2	Pemeliharaan/Rehabilitasi Gedung Kantor dan Bangunan Lainnya	SWP I.E pada Blok I.E.4 Blok I.E.5; SWP I.F pada Blok I.F.3.	Swasta				Swasta								

R *to*

NO	PROGRAM UTAMA	LOKASI	SUMBER PENDANAAN	PELAKSANA				WAKTU DAN TAHAPAN PELAKSANAAN												
				Kementerian / Lembaga yang menyelenggarakan Urusan Pemerintahan di Bidang	Perangkat Daerah Provinsi yang membidangi	Perangkat Daerah Kabupaten / Kota yang membidangi	Pemangku Kepentingan Lainnya	TP-1					TP-2	TP-3	TP-4					
								2025	2026	2027	2028	2029	(2030 - 2034)	(2035 - 2039)	(2040 - 2044)					
h	Perwujudan Rencana Zona Transportasi																			
1	Program Pengelolaan Penerbangan																			
1.1	Penyelenggaraan Pengelolaan Penerbangan																			
1.1.1	Pengelolaan Bandara	SWP I.D pada Blok I.D.12; SWP I.E pada Blok I.E.4, Blok I.E.5, Blok I.E.6, Blok I.E.7, Blok I.E.9, Blok E.10 SWP I.F pada Blok I.F.3 Blok I.F.6.	1. APBN 2. sumber lain yang sah sesuai dengan ketentuan peraturan perundang-undangan	Kementerian Perhubungan	-	-	BUMN (PT. Angkasa Pura II)													
1.1.2	Penyediaan Sarana dan Prasarana Bandara	SWP I.D pada Blok I.D.12 SWP I.E pada Blok I.E.4, Blok I.E.5, Blok I.E.6, Blok I.E.7, Blok I.E.9, Blok E.10; dan SWP I.F pada Blok I.F.3 Blok I.F.6.	1. APBN 2. sumber lain yang sah sesuai dengan ketentuan peraturan perundang-undangan	Kementerian Perhubungan	-	-	BUMN (PT. Angkasa Pura II)													
i	Perwujudan Rencana Zona Pertahanan dan Keamanan																			
1	Program Perwujudan Zona Pertahanan dan Keamanan																			
1.1	Penyelenggaraan Program Perwujudan Zona Pertahanan dan Keamanan																			

NO	PROGRAM UTAMA	LOKASI	SUMBER PENDANAAN	PELAKSANA				WAKTU DAN TAHAPAN PELAKSANAAN										
				Kementerian / Lembaga yang Menyelenggarakan Urusan Pemerintahan di Bidang	Perangkat Daerah Provinsi yang membidangi	Perangkat Daerah Kabupaten / Kota yang membidangi	Pemangku Kepentingan Lainnya	TP-1					TP-2	TP-3	TP-4			
								2025	2026	2027	2028	2029	(2030 - 2034)	(2035 - 2039)	(2040 - 2044)			
1.1.1	Pengembangan dan Pemeliharaan Kawasan Pertahanan dan Keamanan	SWP I.D pada Blok I.D.9, Blok I.D.10, Blok I.D.11, Blok I.D.12; SWP I.E pada Blok I.E.1, Blok I.E.2, Blok I.E.3, Blok I.E.4, Blok I.E.5, Blok I.E.6, Blok I.E.7, Blok I.E.8, Blok I.E.9, Blok I.E.10.	1. APBN 2. sumber lain yang sah sesuai dengan ketentuan peraturan perundang-undangan	Kementerian Pertahanan	-	-	LANUD ROESMIN NURJADIN											

Keterangan:

- : Program Utama untuk mewujudkan rencana struktur ruang dan rencana pola ruang
- : Kegiatan untuk mendukung Program Utama
- : Sub-Kegiatan sebagai rincian dari kegiatan untuk mendukung Program Utama


 WALI KOTA PEKANBARU,
 AGUNG NUGROHO

LAMPIRAN VI
PERATURAN WALI KOTA PEKANBARU
NOMOR TAHUN 2025
TENTANG
RENCANA DETAIL TATA RUANG
WILAYAH PERENCANAAN MARPOYAN DAMAI
TAHUN 2025 – 2044

TABEL KETENTUAN KEGIATAN DAN PENGGUNAAN LAHAN (Matriks ITBX)

Id Kegiatan	Nama Kegiatan	Zona Badan Air	Zona Ruang Terbuka Hijau					Zona Badan Jalan	Zona Kawasan perumukan industri	Zona Perumahan		Zona Sarana Pelayanan Umum				Zona Campuran	Zona Perdagangan dan Jasa			Zona Perkantoran	Zona Transportasi	Zona Perumahan dan Keselamatan
		Sub-Zona Badan Air	Sub-Zona Taman Kota	Sub-Zona Taman Keanekaragaman	Sub-Zona Taman Kelurahan	Sub-Zona Pemakaman	Sub-Zona Jalur Hijau	Sub-Zona Badan Jalan	Sub-Zona Kawasan perumukan industri	Sub-Zona Perumahan Kepadatan Sedang	Sub-Zona Perumahan Kepadatan Rendah	Sub-Zona Sarana Pelayanan Umum Skala Kota	Sub-Zona Sarana Pelayanan Umum Skala Kecamatan	Sub-Zona Sarana Pelayanan Umum Skala Kelurahan	Sub-Zona Sarana Pelayanan Umum Skala RW	Sub-Zona Campuran Intensitas Tinggi	Sub-Zona Perdagangan dan Jasa Skala Kota	Sub-Zona Perdagangan dan Jasa Skala WP	Sub-Zona Perdagangan dan Jasa Skala SWP	Sub-Zona Perkantoran	Sub-Zona transportasi	Sub-Zona Perumahan dan Keselamatan
		BA	RTH-2	RTH-3	RTH-4	RTH-7	RTH-8	BJ	KPI	R-3	R-4	SPU-1	SPU-2	SPU-3	SPU-4	C-1	K-1	K-2	K-3	KT	TR	HK
001	Pertanian Jagung	x	T2,B1	T2,B1	T2,B1	T2	x	x	T2	T2, B2	T2, B2	T5,T6,B1	T5,T6,B1	T5,T6,B1	T5,T6,B1	x	T2	T2	T2	x	B1	B1
002	Pertanian Gandum	x	T2,B1	T2,B1	T2,B1	T2	x	x	T2	x	x	T5,T6,B1	T5,T6,B1	T5,T6,B1	T5,T6,B1	x	x	x	x	x	x	x
003	Pertanian Kedelai	x	T2,B1	T2,B1	T2,B1	T2	x	x	T2	T2, B2	T2, B2	T5,T6,B1	T5,T6,B1	T5,T6,B1	T5,T6,B1	x	T2	T2	T2	x	B1	B1
004	Pertanian Kacang Tanah	x	T2,B1	T2,B1	T2,B1	T2	x	x	T2	T2, B2	T2, B2	T5,T6,B1	T5,T6,B1	T5,T6,B1	T5,T6,B1	x	T2	T2	T2	x	B1	B1
005	Pertanian Kacang Hijau	x	T2,B1	T2,B1	T2,B1	T2	x	x	T2	T2, B2	T2, B2	T5,T6,B1	T5,T6,B1	T5,T6,B1	T5,T6,B1	x	T2	T2	T2	x	B1	B1
006	Pertanian Aneka Kacang Hortikultura	x	T2,B1	T2,B1	T2,B1	T2	x	x	T2	T2, B2	T2, B2	T5,T6,B1	T5,T6,B1	T5,T6,B1	T5,T6,B1	x	T2	T2	T2	x	B1	B1
007	Pertanian Biji-bijian Penghasil Minyak Makan	x	T2,B1	T2,B1	T2,B1	T2	x	x	T2	T2,T5,B1, B2	T2,T5,B1, B2	T5,T6,B1	T5,T6,B1	T5,T6,B1	T5,T6,B1	x	T2	T2	T2	x	x	x
008	Pertanian Biji-bijian Penghasil Bukan Minyak Makan	x	T2,B1	T2,B1	T2,B1	T2	x	x	T2	T2,T5,B1, B2	T2,T5,B1, B2	T5,T6,B1	T5,T6,B1	T5,T6,B1	T5,T6,B1	x	T2	T2	T2	x	x	x
009	Pertanian Sereal Lainya, Aneka Kacang dan Biji-bijian Penghasil Minyak Lainya	x	T2,B1	T2,B1	T2,B1	T2	x	x	T2	T2,T5,B1, B2	T2,T5,B1, B2	T5,T6,B1	T5,T6,B1	T5,T6,B1	T5,T6,B1	x	T2	T2	T2	x	x	x
010	Pertanian Padi Hibrida	x	x	x	x	T2	x	x	x	x	x	x	x	x	x	x	x	x	x	x	x	x
011	Pertanian Padi Inbrida	x	x	x	x	T2	x	x	x	x	x	x	x	x	x	x	x	x	x	x	x	x
012	Pertanian Hortikultura Sayuran Daun	x	T2,B1	T2,B1	T2,B1	T2	x	x	T2	T2,B2	T2,B2	T5,T6,B1	T5,T6,B1	T5,T6,B1	T5,T6,B1	x	T2	T2	T2	x	B1	B1
013	Pertanian Hortikultura Buah	x	T2,B1	T2,B1	T2,B1	T2	x	x	T2	T2,B2	T2,B2	T5,T6,B1	T5,T6,B1	T5,T6,B1	T5,T6,B1	x	T2	T2	T2	x	B1	B1
014	Pertanian Hortikultura Sayuran Buah	x	T2,B1	T2,B1	T2,B1	T2	x	x	T2	T2,B2	T2,B2	T5,T6,B1	T5,T6,B1	T5,T6,B1	T5,T6,B1	x	T2	T2	T2	x	B1	B1
015	Pertanian Hortikultura Sayuran Umbi	x	T2,B1	T2,B1	T2,B1	T2	x	x	T2	T2,B2	T2,B2	T5,T6,B1	T5,T6,B1	T5,T6,B1	T5,T6,B1	x	T2	T2	T2	x	B1	B1
016	Pertanian Aneka Umbi Palawija	x	T2,B1	T2,B1	T2,B1	T2	x	x	T2	T2,B2	T2,B2	T5,T6,B1	T5,T6,B1	T5,T6,B1	T5,T6,B1	x	T2	T2	T2	x	B1	B1
017	Pertanian Jamur	x	T2,B1	T2,B1	T2,B1	T2	x	x	T2	T2,B2	T2,B2	T5,T6,B1	T5,T6,B1	T5,T6,B1	T5,T6,B1	x	T2	T2	T2	x	B1	B1
018	Pertanian Bit Gula dan Tanaman Pemanis Bukan Tebu	x	T2,B1	T2,B1	T2,B1	T2	x	x	T2	T2,T5,B1, B2	T2,T5,B1, B2	T5,T6,B1	T5,T6,B1	T5,T6,B1	T5,T6,B1	x	T2	T2	T2	x	x	x
019	Pertanian Sayuran, Buah, dan Aneka Umbi Lainya	x	T2,B1	T2,B1	T2,B1	T2	x	x	T2	T2,B2	T2,B2	T5,T6,B1	T5,T6,B1	T5,T6,B1	T5,T6,B1	x	T2	T2	T2	x	B1	B1
020	Perkebunan Tebu	x	T2,B1	T2,B1	T2,B1	T2	x	x	T2	T2,T5,B1, B2	T2,T5,B1, B2	T5,T6,B1	T5,T6,B1	T5,T6,B1	T5,T6,B1	x	T2	T2	T2	x	B1	B1
021	Perkebunan Tembakau	x	x	x	x	T2	x	x	x	x	x	x	x	x	x	x	x	x	x	x	x	x
022	Pertanian Tanaman Berserat	x	T2,B1	T2,B1	T2,B1	T2	x	x	T2	T2	T2	T5,T6,B1	T5,T6,B1	T5,T6,B1	T5,T6,B1	x	T2	T2	T2	x	x	x
023	Pertanian Tanaman Pakan Ternak	x	T2,B1	T2,B1	T2,B1	T2	x	x	T2	T2	T2	T5,T6,B1	T5,T6,B1	T5,T6,B1	T5,T6,B1	x	T2	T2	T2	x	B1	B1
024	Perbenihan Tanaman Pakan Ternak dan Pembibitan Bit (Bukan Bit Gula)	x	T2,B1	T2,B1	T2,B1	T2	x	x	T2	T2	T2	T5,T6,B1	T5,T6,B1	T5,T6,B1	T5,T6,B1	x	T2	T2	T2	x	B1	B1
025	Pertanian Tanaman Bunga	x	T2,B1	T2,B1	T2,B1	T2	x	x	T2	1	1	T5,T6,B1	T5,T6,B1	T5,T6,B1	T5,T6,B1	x	T2	T2	T2	x	B1	B1

Id Kegiatan	Nama Kegiatan	Zona Badan Air	Zona Ruang Terbuka Hijau					Zona Badan Jalan	Zona Kawasan permukiman industri	Zona Perumahan		Zona Sarana Pelayanan Umum				Zona Campuran	Zona Perdagangan dan Jasa			Zona Perkantoran	Zona Transportasi	Zona Perumahan dan Keamanan
		Sub-Zona Badan Air	Sub-Zona Taman Kota	Sub-Zona Taman Rekreasi	Sub-Zona Taman Kelurahan	Sub-Zona Pemakaman	Sub-Zona Jalur Hijau	Sub-Zona Badan Jalan	Sub-Zona Kawasan permukiman industri	Sub-Zona Perumahan Kepadatan Sedang	Sub-Zona Perumahan Kepadatan Rendah	Sub-Zona Sarana Pelayanan Umum Skala Kota	Sub-Zona Sarana Pelayanan Umum Skala Kecamatan	Sub-Zona Sarana Pelayanan Umum Skala Kelurahan	Sub-Zona Sarana Pelayanan Umum Skala RW	Sub-Zona Campuran Intensitas Tinggi	Sub-Zona Perdagangan dan Jasa Skala Kota	Sub-Zona Perdagangan dan Jasa Skala WP	Sub-Zona Perdagangan dan Jasa Skala SWP	Sub-Zona Perkantoran	Sub-Zona transportasi	Sub-Zona Perumahan dan Keamanan
		BA	RTH-2	RTH-3	RTH-4	RTH-7	RTH-8	BJ	KPI	R-3	R-4	SPU-1	SPU-2	SPU-3	SPU-4	C-1	K-1	K-2	K-3	KT	TR	HK
026	Pertanian Pembibitan Tanaman Bunga	x	T2,B1	T2,B1	T2,B1	T2	x	x	T2	I	I	T5,T6,B1	T5,T6,B1	T5,T6,B1	T5,T6,B1	x	T2	T2	T2	x	B1	B1
027	Pertanian Tanaman Semusim Lainnya YTDL	x	T2,B1	T2,B1	T2,B1	T2	x	x	T2	T2	T2	T5,T6,B1	T5,T6,B1	T5,T6,B1	T5,T6,B1	x	T2	T2	T2	x	x	x
028	Pertanian Buah Anggur	x	T2,B1	T2,B1	T2,B1	T2,B1	x	x	x	T2	T2	T5,T6,B1	T5,T6,B1	T5,T6,B1	T5,T6,B1	x	T2	T2	T2	x	B1	B1
029	Pertanian Buah-buahan Tropis dan Subtropis	x	T2,B1	T2,B1	T2,B1	x	x	x	x	T2	T2	x	x	x	x	x	x	x	x	x	B1	B1
030	Pertanian Buah Jeruk	x	T2,B1	T2,B1	T2,B1	T2,B1	x	x	x	T2	T2	T5,T6,B1	T5,T6,B1	T5,T6,B1	T5,T6,B1	x	T2	T2	T2	x	B1	B1
031	Pertanian Buah Apel dan Buah Batu (Pome and Stone Fruits)	x	T2,B1	T2,B1	T2,B1	x	x	x	x	T2	T2	T5,T6,B1	T5,T6,B1	T5,T6,B1	T5,T6,B1	x	x	x	x	x	x	x
032	Pertanian Buah Beri	x	T2,B1	T2,B1	T2,B1	x	x	x	x	T2	T2	T5,T6,B1	T5,T6,B1	T5,T6,B1	T5,T6,B1	x	x	x	x	x	x	x
033	Pertanian Buah Biji Kacang-kacangan	x	T2,B1	T2,B1	T2,B1	x	x	x	x	T2	T2	T5,T6,B1	T5,T6,B1	T5,T6,B1	T5,T6,B1	x	x	x	x	x	B1	B1
034	Pertanian Sayuran Tahunan	x	T2,B1	T2,B1	T2,B1	T2,B1	x	x	x	T2	T2	T5,T6,B1	T5,T6,B1	T5,T6,B1	T5,T6,B1	x	T2	T2	T2	x	B1	B1
035	Pertanian Buah Semak Lainnya	x	T2,B1	T2,B1	T2,B1	x	x	x	x	T2	T2	x	x	x	x	x	x	x	x	x	B1	B1
036	Perkebunan Buah Kelapa	x	T2,B1	T2,B1	T2,B1	T2,B1	x	x	T2	T1,T2,T5,B1,B2	T1,T2,T5,B1,B2	T5,T6,B1	T5,T6,B1	T5,T6,B1	T5,T6,B1	x	T2	T2	T2	x	x	x
037	Perkebunan Buah Kelapa Sawit	x	T2,B1	T2,B1	T2,B1	T2,B1	x	x	T2	T1,T2,T5,B1,B2	T1,T2,T5,B1,B2	T5,T6,B1	T5,T6,B1	T5,T6,B1	T5,T6,B1	x	T2	T2	T2	x	x	x
038	Perkebunan Buah Oleaginous Lainnya	x	T2,B1	T2,B1	T2,B1	x	x	x	x	T2	T2	x	x	x	x	x	x	x	x	x	x	x
039	Pertanian Tanaman untuk Bahan Minuman	x	T2,B1	T2,B1	T2,B1	x	x	x	x	T2	T2	x	x	x	x	x	x	x	x	x	x	x
040	Perkebunan Lada	x	T2,B1	T2,B1	T2,B1	x	x	x	x	T2	T2	x	x	x	x	x	x	x	x	x	x	x
041	Perkebunan Cengkeh	x	T2,B1	T2,B1	T2,B1	x	x	x	x	T1,T2,T5,B1,B2	T1,T2,T5,B1,B2	x	x	x	x	x	x	x	x	x	x	x
042	Pertanian Cabai	x	T2,B1	T2,B1	T2,B1	T2,B1	x	x	x	T2,B1,B2	T2,B1,B2	T5,T6,B1	T5,T6,B1	T5,T6,B1	T5,T6,B1	x	T2	T2	T2	x	B1	B1
043	Perkebunan Tanaman Aromatik/Penyegar	x	T2,B1	T2,B1	T2,B1	T2,B1	x	x	x	T1,T2,T5,B1	T1,T2,T5,B1	T5,T6,B1	T5,T6,B1	T5,T6,B1	T5,T6,B1	x	T2	T2	T2	x	B1	B1
044	Pertanian Tanaman Obat atau Biofarmaka Rimpang	x	T2,B1	T2,B1	T2,B1	T2,B1	x	x	x	T1,T2,T5,B1,B2	T1,T2,T5,B1,B2	T5,T6,B1	T5,T6,B1	T5,T6,B1	T5,T6,B1	x	T2	T2	T2	x	B1	B1
045	Pertanian Tanaman Obat atau Biofarmaka Non Rimpang	x	T2,B1	T2,B1	T2,B1	T2,B1	x	x	x	T1,T2,T5,B1,B2	T1,T2,T5,B1,B2	T5,T6,B1	T5,T6,B1	T5,T6,B1	T5,T6,B1	x	T2	T2	T2	x	B1	B1
046	Pertanian Tanaman Narkotika dan Tanaman Obat Terlarang	x	x	x	x	x	x	x	x	x	x	x	x	x	x	x	x	x	x	x	x	x
047	Pertanian Tanaman Rempah-rempah, Aromatik/ Penyegar, dan Obat Lainnya	x	T2,B1	T2,B1	T2,B1	T2,B1	x	x	x	T1,T2,T5,B1	T1,T2,T5,B1	T5,T6,B1	T5,T6,B1	T5,T6,B1	T5,T6,B1	x	T2	T2	T2	x	B1	B1
048	Perkebunan Karet dan Tanaman Penghasil Getah Lainnya	x	T2,B1	T2,B1	T2,B1	x	x	x	T2	T1,T2,T5,B1	T1,T2,T5,B1	x	x	x	x	x	x	x	x	x	x	x
049	Pertanian Cemara dan Tanaman Tahunan Lainnya	x	T2,B1	T2,B1	T2,B1	x	x	x	x	T1,T2,T5,B1	T1,T2,T5,B1	x	x	x	x	x	x	x	x	x	x	x
050	Pertanian Tanaman Hias	x	T2,B1	T2,B1	T2,B1	T2	x	x	T2	I	I	T5,T6,B1	T5,T6,B1	T5,T6,B1	T5,T6,B1	x	T2	T2	T2	x	B1	B1
051	Pertanian Pengembangbiakan Tanaman	x	T2,B1	T2,B1	T2,B1	T2	x	x	T2	T2	T2	T5,T6,B1	T5,T6,B1	T5,T6,B1	T5,T6,B1	x	T2	T2	T2	x	B1	B1
052	Pembibitan dan Budidaya Sapi Potong	x	x	x	x	x	x	x	x	T1,T2,T5,B1,B2	T1,T2,T5,B1,B2	T5,T6,B1	x	x	x	x	x	x	x	x	x	x
053	Pembibitan dan Budidaya Sapi Perah	x	x	x	x	x	x	x	x	T1,T2,T5,B1,B2	T1,T2,T5,B1,B2	T5,T6,B1	x	x	x	x	x	x	x	x	x	x
054	Pembibitan dan Budidaya Kerbau Potong	x	x	x	x	x	x	x	x	x	x	T5,T6,B1	x	x	x	x	x	x	x	x	x	x
055	Pembibitan dan Budidaya Kerbau Perah	x	x	x	x	x	x	x	x	x	x	T5,T6,B1	x	x	x	x	x	x	x	x	x	x
056	Peternakan Kuda dan Sejenisnya	x	x	x	x	x	x	x	x	x	x	x	x	x	x	x	x	x	x	x	x	x
057	Peternakan Unta dan Sejenisnya	x	x	x	x	x	x	x	x	x	x	x	x	x	x	x	x	x	x	x	x	x
058	Pembibitan dan Budidaya Domba Potong	x	x	x	x	x	x	x	x	T1,T2,T5,B1,B2	T1,T2,T5,B1,B2	T5,T6,B1	x	x	x	x	T2,T5,B1	T2,T5,B1	T1,T2,T5,B1	x	x	x
059	Pembibitan dan Budidaya Kambing Potong	x	x	x	x	x	x	x	x	T1,T2,T5,B1,B2	T1,T2,T5,B1,B2	T5,T6,B1	x	x	x	x	T2,T5,B1	T2,T5,B1	T1,T2,T5,B1	x	x	x
060	Pembibitan dan Budidaya Kambing Perah	x	x	x	x	x	x	x	x	T1,T2,T5,B1,B2	T1,T2,T5,B1,B2	T5,T6,B1	x	x	x	x	T2,T5,B1	T2,T5,B1	T1,T2,T5,B1	x	x	x

Id Kegiatan	Nama Kegiatan	Zona Badan Air	Zona Ruang Terbuka Hijau					Zona Badan Jalan	Zona Kawasan peruntukan industri	Zona Perumahan		Zona Sarana Pelayanan Umum				Zona Campuran	Zona Perdagangan dan Jasa			Zona Perkantoran	Zona Transportasi	Zona Perumahan dan Keselamatan
		Sub-Zona Badan Air	Sub-Zona Taman Kota	Sub-Zona Taman Keamatan	Sub-Zona Taman Kelamban	Sub-Zona Pemakaman	Sub-Zona Jalur Hijau	Sub-Zona Badan Jalan	Sub-Zona Kawasan peruntukan industri	Sub-Zona Perumahan kepadatan Sedang	Sub-Zona Perumahan kepadatan Rendah	Sub-Zona Sarana Pelayanan Umum Skala Kota	Sub-Zona Sarana Pelayanan Umum Skala Kecamatan	Sub-Zona Sarana Pelayanan Umum Skala Kelurahan	Sub-Zona Sarana Pelayanan Umum Skala RW	Sub-Zona Campuran Intensitas Tinggi	Sub-Zona Perdagangan dan Jasa Skala Kota	Sub-Zona Perdagangan dan Jasa Skala WP	Sub-Zona Perdagangan dan Jasa Skala SWP	Sub-Zona Perkantoran	Sub-Zona transportasi	Sub-Zona Perumahan dan Keselamatan
		BA	RTH-2	RTH-3	RTH-4	RTH-7	RTH-8	BJ	KPI	R-3	R-4	SPU-1	SPU-2	SPU-3	SPU-4	C-1	K-1	K-2	K-3	KT	TR	HK
095	Perburuan dan Penangkapan Burung	x	x	x	x	x	x	x	x	x	x	x	x	x	x	x	x	x	x	x	x	x
096	Perburuan dan Penangkapan Insekta	x	x	x	x	x	x	x	x	x	x	x	x	x	x	x	x	x	x	x	x	x
097	Perburuan dan Penangkapan Satwa Liar Lainnya	x	x	x	x	x	x	x	x	x	x	x	x	x	x	x	x	x	x	x	x	x
098	Penangkaran Primata	x	x	x	x	x	x	x	x	x	x	x	x	x	x	x	x	x	x	x	x	x
099	Penangkaran Mamalia	x	x	x	x	x	x	x	x	T2,T5,B1,B2	T2,T5,B1,B2	x	x	x	x	x	x	x	x	x	x	x
100	Penangkaran Reptil	x	x	x	x	x	x	x	x	x	x	x	x	x	x	x	x	x	x	x	x	x
101	Penangkaran Burung	x	x	x	x	x	x	x	x	T2,T5,B1,B2	T2,T5,B1,B2	x	x	x	x	x	x	x	x	x	x	x
102	Penangkaran Insekta	x	x	x	x	x	x	x	x	x	x	x	x	x	x	x	x	x	x	x	x	x
103	Penangkaran Anggrek	x	T1,T2,B1	T1,T2,B1	T1,T2,B1	T1,T2,B1	x	x	x	B1	B1	x	x	x	x	x	x	x	x	x	x	x
104	Penangkaran Ikan dan Coral/karang	T1,T2,B1	x	x	x	x	x	x	x	B1	B1	x	x	x	x	x	x	x	x	x	x	x
105	Penangkaran Tumbuhan/Satwa Liar Lainnya	x	x	x	x	x	x	x	x	B1,B2	B1,B2	x	x	x	x	x	x	x	x	x	x	x
106	Pemanfaatan Kayu Hutan Tanaman pada Hutan Produksi	x	x	x	x	x	x	x	x	x	x	x	x	x	x	x	x	x	x	x	x	x
107	Pemanfaatan Kayu Hutan Tanaman Hasil Rehabilitasi pada Hutan Produksi	x	x	x	x	x	x	x	x	x	x	x	x	x	x	x	x	x	x	x	x	x
108	Pemanfaatan Kayu Hutan Tanaman Rakyat	x	x	x	x	x	x	x	x	x	x	x	x	x	x	x	x	x	x	x	x	x
109	Pemanfaatan Kayu Hutan Tanaman Lainnya	x	x	x	x	x	x	x	x	x	x	x	x	x	x	x	x	x	x	x	x	x
110	Pemanfaatan Kayu Hutan Alam	x	x	x	x	x	x	x	x	x	x	x	x	x	x	x	x	x	x	x	x	x
111	Pemanfaatan Kayu Hasil Restorasi Ekosistem pada Hutan Alam	x	x	x	x	x	x	x	x	x	x	x	x	x	x	x	x	x	x	x	x	x
112	Pemanfaatan Hasil Hutan Bukan Kayu	x	x	x	x	x	x	x	x	x	x	x	x	x	x	x	x	x	x	x	x	x
113	Pengusahaan Perbenihan Tanaman Kehutanan	x	T2,B1	T2,B1	T2,B1	T2,B1	x	x	x	x	x	x	x	x	x	x	x	x	x	x	x	x
114	Pemamanan Kayu	x	T2	T2	T2	T2	x	x	x	x	x	x	x	x	x	x	x	x	x	x	x	x
115	Usaha Pemungutan Kayu	x	x	x	x	x	x	x	x	x	x	x	x	x	x	x	x	x	x	x	x	x
116	Usaha Kehutanan Lainnya	x	x	x	x	x	x	x	x	x	x	x	x	x	x	x	x	x	x	x	x	x
117	Pemungutan Getah Karet	x	x	x	x	x	x	x	x	x	x	x	x	x	x	x	x	x	x	x	x	x
118	Pemungutan Rotan	x	x	x	x	x	x	x	x	x	x	x	x	x	x	x	x	x	x	x	x	x
119	Pemungutan Getah Pinus	x	x	x	x	x	x	x	x	x	x	x	x	x	x	x	x	x	x	x	x	x
120	Pemungutan Daun Kayu Putih	x	x	x	x	x	x	x	x	x	x	x	x	x	x	x	x	x	x	x	x	x
121	Pemungutan Koko/Kepompong Ulat Sutera	x	x	x	x	x	x	x	x	x	x	x	x	x	x	x	x	x	x	x	x	x
122	Pemungutan Damar	x	x	x	x	x	x	x	x	x	x	x	x	x	x	x	x	x	x	x	x	x
123	Pemungutan Madu	x	T2,B1	T2,B1	T2,B1	T2,B1	x	x	B1	T2,B1	T2,B1	x	x	x	x	x	x	x	x	x	x	x
124	Pemungutan Bambu	x	x	x	x	x	x	x	B1	T2,B1	T2,B1	x	x	x	x	x	x	x	x	x	x	x
125	Pemungutan Bukan Kayu Lainnya	x	x	x	x	x	x	x	B1	T2,B1	T2,B1	x	x	x	x	x	x	x	x	x	x	x
126	Jasa Penggunaan Kawasan Hutan di Luar Sektor Kehutanan	x	x	x	x	x	x	x	x	x	x	x	x	x	x	x	x	x	x	x	x	x
127	Jasa Perlindungan Hutan dan Konservasi Alam	x	x	x	x	x	x	x	x	x	x	x	x	x	x	x	x	x	x	x	x	x
128	Jasa Rehabilitasi dan Restorasi Kehutanan Sosial	x	x	x	x	x	x	x	x	x	x	x	x	x	x	x	x	x	x	x	B1	B1
129	Jasa Kehutanan Bidang Perencanaan Kehutanan	x	x	x	x	x	x	x	x	x	x	x	x	x	x	x	x	x	x	x	x	x
130	Jasa Penunjang Kehutanan Lainnya	x	x	x	x	x	x	x	x	x	x	x	x	x	x	x	x	x	x	x	x	x
131	Penangkapan Pisces/Ikan Bersirip di Laut	x	x	x	x	x	x	x	x	x	x	x	x	x	x	x	x	x	x	x	x	x
132	Penangkapan Crustacea di Laut	x	x	x	x	x	x	x	x	x	x	x	x	x	x	x	x	x	x	x	x	x

Id Kegiatan	Nama Kegiatan	Zona Ruang Terbuka Hijau						Zona Badan Jalan	Zona Kawasan peruntukan industri	Zona Perumahan		Zona Sarana Pelayanan Umum				Zona Campuran	Zona Perdagangan dan Jasa			Zona Perkantoran	Zona Transportasi	Zona Perumahan dan Keamananan
		Sub-Zona Badan Air	Sub-Zona Taman Kota	Sub-Zona Taman Keamatan	Sub-Zona Taman Keindahan	Sub-Zona Pemakaman	Sub-Zona Jalur Hijau	Sub-Zona Badan Jalan	Sub-Zona Kawasan peruntukan industri	Sub-Zona Perumahan Kepadatan Sedang	Sub-Zona Perumahan Kepadatan Rendah	Sub-Zona Sarana Pelayanan Umum Skala Kota	Sub-Zona Sarana Pelayanan Umum Skala Kecamatan	Sub-Zona Sarana Pelayanan Umum Skala Kelurahan	Sub-Zona Sarana Pelayanan Umum Skala RW	Sub-Zona Campuran Intensitas Tinggi	Sub-Zona Perdagangan dan Jasa Skala Kota	Sub-Zona Perdagangan dan Jasa Skala WP	Sub-Zona Perdagangan dan Jasa Skala SWP	Sub-Zona Perkantoran	Sub-Zona transportasi	Sub-Zona Perumahan dan Keamananan
		BA	RTH-2	RTH-3	RTH-4	RTH-7	RTH-8	BJ	KPI	R-3	R-4	SPU-1	SPU-2	SPU-3	SPU-4	C-1	K-1	K-2	K-3	KT	TR	HK
133	Penangkapan Mollusca di Laut	x	x	x	x	x	x	x	x	x	x	x	x	x	x	x	x	x	x	x	x	x
134	Penangkapan/Pengambilan Tumbuhan Air di Laut	x	x	x	x	x	x	x	x	x	x	x	x	x	x	x	x	x	x	x	x	x
135	Penangkapan/Pengambilan Induk/Benih Ikan di Laut	x	x	x	x	x	x	x	x	x	x	x	x	x	x	x	x	x	x	x	x	x
136	Penangkapan Echinodermata di Laut	x	x	x	x	x	x	x	x	x	x	x	x	x	x	x	x	x	x	x	x	x
137	Penangkapan Coelenterata di Laut	x	x	x	x	x	x	x	x	x	x	x	x	x	x	x	x	x	x	x	x	x
138	Penangkapan Ikan Hias Laut	x	x	x	x	x	x	x	x	x	x	x	x	x	x	x	x	x	x	x	x	x
139	Penangkapan Biota Air Lainnya di Laut	x	x	x	x	x	x	x	x	x	x	x	x	x	x	x	x	x	x	x	x	x
140	Penangkapan Pisces/Ikan Bersirip di Perairan Darat	x	x	x	x	x	x	x	x	x	x	x	x	x	x	x	x	x	x	x	x	x
141	Penangkapan Crustacea di Perairan Darat	x	x	x	x	x	x	x	x	x	x	x	x	x	x	x	x	x	x	x	x	x
142	Penangkapan Mollusca di Perairan Darat	x	x	x	x	x	x	x	x	x	x	x	x	x	x	x	x	x	x	x	x	x
143	Penangkapan/Pengambilan Tumbuhan Air di Perairan Darat	x	x	x	x	x	x	x	x	x	x	x	x	x	x	x	x	x	x	x	x	x
144	Penangkapan/Pengambilan Induk/Benih Ikan di Perairan Darat	x	x	x	x	x	x	x	x	x	x	x	x	x	x	x	x	x	x	x	x	x
145	Penangkapan Ikan Hias di Perairan Darat	x	x	x	x	x	x	x	x	x	x	x	x	x	x	x	x	x	x	x	x	x
146	Penangkapan Biota Air Lainnya di Perairan Darat	x	x	x	x	x	x	x	x	x	x	x	x	x	x	x	x	x	x	x	x	x
147	Jasa Sarana Produksi Penangkapan Ikan di Laut	x	x	x	x	x	x	x	x	x	x	x	x	x	x	x	x	x	x	x	x	x
148	Jasa Produksi Penangkapan Ikan di Laut	x	x	x	x	x	x	x	x	x	x	x	x	x	x	x	x	x	x	x	x	x
149	Jasa Pasca Panen Penangkapan Ikan di Laut	x	x	x	x	x	x	x	x	x	x	x	x	x	x	x	x	x	x	x	x	x
150	Jasa Sarana Produksi Penangkapan Ikan di Perairan Darat	x	x	x	x	x	x	x	x	x	x	x	x	x	x	x	x	x	x	x	x	x
151	Jasa Produksi Penangkapan Ikan di Perairan Darat	x	x	x	x	x	x	x	x	x	x	x	x	x	x	x	x	x	x	x	x	x
152	Jasa Pasca Panen Penangkapan Ikan di Perairan Darat	x	x	x	x	x	x	x	x	x	x	x	x	x	x	x	x	x	x	x	x	x
153	Penangkapan/Pengambilan Ikan Bersirip (Pisces) yang Dilindungi dan/atau termasuk dalam Appendiks CITES	x	x	x	x	x	x	x	x	x	x	x	x	x	x	x	x	x	x	x	x	x
154	Penangkapan/Pengambilan Crustacea yang Dilindungi dan/atau termasuk dalam Appendiks CITES	x	x	x	x	x	x	x	x	x	x	x	x	x	x	x	x	x	x	x	x	x
155	Penangkapan/Pengambilan Mollusca yang Dilindungi dan/atau termasuk dalam Appendiks CITES	x	x	x	x	x	x	x	x	x	x	x	x	x	x	x	x	x	x	x	x	x
156	Penangkapan/Pengambilan Coelenterata yang Dilindungi dan/atau termasuk dalam Appendiks CITES	x	x	x	x	x	x	x	x	x	x	x	x	x	x	x	x	x	x	x	x	x
157	Penangkapan/Pengambilan Echinodermata yang Dilindungi dan/atau termasuk dalam Appendiks CITES	x	x	x	x	x	x	x	x	x	x	x	x	x	x	x	x	x	x	x	x	x
158	Penangkapan/Pengambilan Amphibia yang Dilindungi dan/atau termasuk dalam Appendiks CITES	x	x	x	x	x	x	x	x	x	x	x	x	x	x	x	x	x	x	x	x	x
159	Penangkapan/Pengambilan Reptilia yang Dilindungi dan/atau termasuk dalam Appendiks CITES	x	x	x	x	x	x	x	x	x	x	x	x	x	x	x	x	x	x	x	x	x
160	Penangkapan/Pengambilan Mamalia yang Dilindungi dan/atau termasuk dalam Appendiks CITES	x	x	x	x	x	x	x	x	x	x	x	x	x	x	x	x	x	x	x	x	x
161	Penangkapan/Pengambilan Algae dan Biota Perairan Lainnya yang Dilindungi dan/atau termasuk dalam Appendiks CITES	x	x	x	x	x	x	x	x	x	x	x	x	x	x	x	x	x	x	x	x	x
162	Pembesaran Pisces/Ikan Bersirip Laut	x	x	x	x	x	x	x	x	x	x	x	x	x	x	x	x	x	x	x	x	x
163	Pembenihan Ikan Laut	x	x	x	x	x	x	x	x	x	x	x	x	x	x	x	x	x	x	x	x	x
164	Budidaya Ikan Hias Air Laut	x	x	x	x	x	x	x	x	T2,T5,B1	T2,T5,B1	x	x	x	x	x	x	x	x	x	x	x
165	Budidaya Karang (Coral)	x	x	x	x	x	x	x	x	x	x	x	x	x	x	x	x	x	x	x	x	x
166	Pembesaran Mollusca Laut	x	x	x	x	x	x	x	x	x	x	x	x	x	x	x	x	x	x	x	x	x
167	Pembesaran Crustacea Laut	x	x	x	x	x	x	x	x	x	x	x	x	x	x	x	x	x	x	x	x	x
168	Pembesaran Tumbuhan Air Laut	x	x	x	x	x	x	x	x	x	x	x	x	x	x	x	x	x	x	x	x	x

Id Kegiatan	Nama Kegiatan	Zona Ruang Terbuka Hijau						Zona Badan Jalan	Zona Kawasan peruntukan industri	Zona Perumahan		Zona Sarana Pelayanan Umum				Zona Campuran	Zona Perdagangan dan Jasa			Zona Perkantoran	Zona Transportasi	Zona Perumahan dan Keamanan
		Sub-Zona Badan Air	Sub-Zona Taman Kota	Sub-Zona Taman Keamatan	Sub-Zona Taman Rekreasi	Sub-Zona Pemakaman	Sub-Zona Jalur Hijau	Sub-Zona Badan Jalan	Sub-Zona Kawasan peruntukan industri	Sub-Zona Perumahan Kepadatan Sedang	Sub-Zona Perumahan Kepadatan Rendah	Sub-Zona Sarana Pelayanan Umum Skala Kota	Sub-Zona Sarana Pelayanan Umum Skala Kecamatan	Sub-Zona Sarana Pelayanan Umum Skala Kelurahan	Sub-Zona Sarana Pelayanan Umum Skala RW	Sub-Zona Campuran Intensitas Tinggi	Sub-Zona Perdagangan dan Jasa Skala Kota	Sub-Zona Perdagangan dan Jasa Skala WP	Sub-Zona Perdagangan dan Jasa Skala SWP	Sub-Zona Perkantoran	Sub-Zona transportasi	Sub-Zona Perumahan dan Keamanan
		BA	RTH-2	RTH-3	RTH-4	RTH-7	RTH-8	BJ	KPI	R-3	R-4	SPU-1	SPU-2	SPU-3	SPU-4	C-1	K-1	K-2	K-3	KT	TR	HK
169	Budidaya Biota Air Laut Lainnya	x	x	x	x	x	x	x	x	x	x	x	x	x	x	x	x	x	x	x	x	x
170	Pembesaran Ikan Air Tawar di Kolam	x	T2,T5,B1	T2,T5,B1	T2,T5,B1	T2,T5,B1	x	x	T2,T5,B1	T1,T2,T5,B1	T1,T2,T5,B1	T2,T5,B1	T2,T5,B1	T2,T5,B1	T2,T5,B1	x	x	x	T2,T5,B1	x	B1	B1
171	Pembesaran Ikan Air Tawar di Karamba, Jaring Apung	T2,B1,B2	T2,T5,B1	T2,T5,B1	T2,T5,B1	T2,T5,B1	x	x	T2,T5,B1	T1,T2,T5,B1	T1,T2,T5,B1	T2,T5,B1	T2,T5,B1	T2,T5,B1	T2,T5,B1	x	x	x	T2,T5,B1	x	x	x
172	Pembesaran Ikan Air Tawar di Karamba	T2,B1,B2	T2,T5,B1	T2,T5,B1	T2,T5,B1	T2,T5,B1	x	x	T2,T5,B1	T1,T2,T5,B1	T1,T2,T5,B1	T2,T5,B1	T2,T5,B1	T2,T5,B1	T2,T5,B1	x	x	x	T2,T5,B1	x	x	x
173	Pembesaran Ikan Air Tawar di Sawah	x	x	x	x	x	x	x	x	x	x	x	x	x	x	x	x	x	x	x	x	x
174	Budidaya Ikan Hias Air Tawar	T2,B1,B2	T2,B1	T2,B1	T2,B1	T2,B1	x	x	T2,T5,B1	T2,T5,B1	T2,T5,B1	T2,T5,B1	T2,T5,B1	T2,T5,B1	T2,T5,B1	x	x	T5,B1	T5,B1	x	B1	B1
175	Pembesaran Ikan Air Tawar	T2,B1,B2	T2,B1	T2,B1	T2,B1	T2,B1	x	x	T2,B1	T1,T2,T5,B1	T1,T2,T5,B1	T2,T5,B1	T2,T5,B1	T2,T5,B1	T2,T5,B1	x	x	T5,B1	T5,B1	x	B1	B1
176	Pembesaran Ikan Air Tawar di Karamba Jaring Tancap	T2,B1,B2	T2,B1	T2,B1	T2,B1	T2,B1	x	x	T2,B1	x	x	x	x	x	x	x	x	T5,B1	T5,B1	x	x	x
177	Budidaya Ikan Air Tawar di Media Lainnya	T2,B1,B2	T2,B1	T2,B1	T2,B1	T2,B1	x	x	T2,B1	T1,T2,T5,B1	T1,T2,T5,B1	T2,T5,B1	T2,T5,B1	T2,T5,B1	T2,T5,B1	x	x	T5,B1	T5,B1	x	B1	B1
178	Jasa Sarana Produksi Budidaya Ikan Laut	x	x	x	x	x	x	x	x	x	x	x	x	x	x	x	x	x	x	x	x	x
179	Jasa Produksi Budidaya Ikan Laut	x	x	x	x	x	x	x	x	x	x	x	x	x	x	x	x	x	x	x	x	x
180	Jasa Pasca Panen Budidaya Ikan Laut	x	x	x	x	x	x	x	x	x	x	x	x	x	x	x	x	x	x	x	x	x
181	Jasa Sarana Produksi Budidaya Ikan Air Tawar	x	T2	T2	T2	T2	x	x	B1	B1	B1	B1	B1	B1	B1	x	x	1	1	x	x	x
182	Jasa Produksi Budidaya Ikan Air Tawar	x	T2	T2	T2	T2	x	x	B1	B1	B1	B1	B1	B1	B1	x	x	1	1	x	B1	B1
183	Jasa Pasca Panen Budidaya Ikan Air Tawar	x	T2	T2	T2	T2	x	x	B1	B1	B1	B1	B1	B1	B1	x	x	1	1	x	B1	B1
184	Pembesaran Pisces/Ikan Bersirip Air Payau	x	x	x	x	x	x	x	x	T2,T5,B1	T2,T5,B1	x	x	x	x	x	x	x	x	x	x	x
185	Pembesaran Ikan Air Payau	x	x	x	x	x	x	x	x	T2,T5,B1	T2,T5,B1	x	x	x	x	x	x	x	x	x	x	x
186	Pembesaran Mollusca Air Payau	x	x	x	x	x	x	x	x	x	x	x	x	x	x	x	x	x	x	x	x	x
187	Pembesaran Crustacea Air Payau	x	x	x	x	x	x	x	x	T2,T5,B1	T2,T5,B1	x	x	x	x	x	x	x	x	x	x	x
188	Pembesaran Tumbuhan Air Payau	x	x	x	x	x	x	x	x	T2,T5,B1	T2,T5,B1	x	x	x	x	x	x	x	x	x	x	x
189	Budidaya Biota Air Payau Lainnya	x	x	x	x	x	x	x	x	x	x	x	x	x	x	x	x	x	x	x	x	x
190	Jasa Sarana Produksi Budidaya Ikan Air Payau	x	x	x	x	x	x	x	x	B1	B1	x	x	x	x	x	x	x	x	x	x	x
191	Jasa Produksi Budidaya Ikan Air Payau	x	x	x	x	x	x	x	x	B1	B1	x	x	x	x	x	x	x	x	x	x	x
192	Jasa Pasca Panen Budidaya Ikan Air Payau	x	x	x	x	x	x	x	x	B1	B1	x	x	x	x	x	x	x	x	x	x	x
193	Pengembangbiakan Ikan Bersirip (Pisces) yang Dilindungi dan/atau termasuk dalam Appendiks CITES	x	x	x	x	x	x	x	x	x	x	x	x	x	x	x	x	x	x	x	x	x
194	Pengembangbiakan Crustacea yang Dilindungi dan/atau termasuk dalam Appendiks CITES	x	x	x	x	x	x	x	x	x	x	x	x	x	x	x	x	x	x	x	x	x
195	Pengembangbiakan Mollusca yang Dilindungi dan/atau termasuk dalam Appendiks CITES	x	x	x	x	x	x	x	x	x	x	x	x	x	x	x	x	x	x	x	x	x
196	Pengembangbiakan Coelenterata yang Dilindungi dan/atau termasuk dalam Appendiks CITES	x	x	x	x	x	x	x	x	x	x	x	x	x	x	x	x	x	x	x	x	x
197	Pengembangbiakan Echinodermata yang Dilindungi dan/atau termasuk dalam Appendiks CITES	x	x	x	x	x	x	x	x	x	x	x	x	x	x	x	x	x	x	x	x	x
198	Pengembangbiakan Amphibia yang Dilindungi dan/atau termasuk dalam Appendiks CITES	x	x	x	x	x	x	x	x	x	x	x	x	x	x	x	x	x	x	x	x	x
199	Pengembangbiakan Reptilia yang Dilindungi dan/atau termasuk dalam Appendiks CITES	x	x	x	x	x	x	x	x	x	x	x	x	x	x	x	x	x	x	x	x	x
200	Pengembangbiakan Mamalia yang Dilindungi dan/atau termasuk dalam Appendiks CITES	x	x	x	x	x	x	x	x	x	x	x	x	x	x	x	x	x	x	x	x	x
201	Pengembangbiakan Algae dan Biota Perairan Lainnya yang Dilindungi dan/atau termasuk dalam Appendiks CITES	x	x	x	x	x	x	x	x	x	x	x	x	x	x	x	x	x	x	x	x	x
202	Pertambangan Batu Bara	x	x	x	x	x	x	x	x	x	x	x	x	x	x	x	x	x	x	x	x	x
203	Pertambangan Lignit	x	x	x	x	x	x	x	x	x	x	x	x	x	x	x	x	x	x	x	x	x

Id Kegiatan	Nama Kegiatan	Zona Badan Air	Zona Ruang Terbuka Hijau					Zona Badan Jalan	Zona Kawasan peruntukan industri	Zona Perumahan		Zona Sarana Pelayanan Umum				Zona Campuran	Zona Perdagangan dan Jasa			Zona Perkantoran	Zona Transportasi	Zona Pertahanan dan Keamanan
		Sub-Zona Badan Air	Sub-Zona Taman Kota	Sub-Zona Taman Keamatan	Sub-Zona Taman Keurbahan	Sub-Zona Pemaamanan	Sub-Zona Jalur Hijau	Sub-Zona Badan Jalan	Sub-Zona Kawasan peruntukan industri	Sub-Zona Perumahan Kepadatan Sedang	Sub-Zona Perumahan Kepadatan Rendah	Sub-Zona Sarana Pelayanan Umum Skala Kota	Sub-Zona Sarana Pelayanan Umum Skala Kecamatan	Sub-Zona Sarana Pelayanan Umum Skala Kelurahan	Sub-Zona Sarana Pelayanan Umum Skala RW	Sub-Zona Campuran Intensitas Tinggi	Sub-Zona Perdagangan dan Jasa Skala Kota	Sub-Zona Perdagangan dan Jasa Skala WP	Sub-Zona Perdagangan dan Jasa Skala SWP	Sub-Zona Perkantoran	Sub-Zona transportasi	Sub-Zona Pertahanan dan Keamanan
		BA	RTH-2	RTH-3	RTH-4	RTH-7	RTH-8	BJ	KPI	R-3	R-4	SPU-1	SPU-2	SPU-3	SPU-4	C-1	K-1	K-2	K-3	KT	TR	HK
204	Pertambangan Minyak Bumi	x	x	x	x	x	x	x	x	x	x	x	x	x	x	x	x	x	x	x	x	x
205	Pertambangan Gas Alam	x	x	x	x	x	x	x	x	x	x	x	x	x	x	x	x	x	x	x	x	x
206	Pengusahaan Tenaga Panas Bumi	x	x	x	x	x	x	x	x	x	x	x	x	x	x	x	x	x	x	x	x	x
207	Pertambangan Pasir Besi	x	x	x	x	x	x	x	x	x	x	x	x	x	x	x	x	x	x	x	x	x
208	Pertambangan Bijih Besi	x	x	x	x	x	x	x	x	x	x	x	x	x	x	x	x	x	x	x	x	x
209	Pertambangan Bijih Uranium dan Torium	x	x	x	x	x	x	x	x	x	x	x	x	x	x	x	x	x	x	x	x	x
210	Pertambangan Bijih Timah	x	x	x	x	x	x	x	x	x	x	x	x	x	x	x	x	x	x	x	x	x
211	Pertambangan Bijih Timah Hitam	x	x	x	x	x	x	x	x	x	x	x	x	x	x	x	x	x	x	x	x	x
212	Pertambangan Bijih Bauksit	x	x	x	x	x	x	x	x	x	x	x	x	x	x	x	x	x	x	x	x	x
213	Pertambangan Bijih Tembaga	x	x	x	x	x	x	x	x	x	x	x	x	x	x	x	x	x	x	x	x	x
214	Pertambangan Bijih Nikel	x	x	x	x	x	x	x	x	x	x	x	x	x	x	x	x	x	x	x	x	x
215	Pertambangan Bijih Mangan	x	x	x	x	x	x	x	x	x	x	x	x	x	x	x	x	x	x	x	x	x
216	Pertambangan Bahan Galian Lainnya yang Tidak Mengandung Bijih Besi	x	x	x	x	x	x	x	x	x	x	x	x	x	x	x	x	x	x	x	x	x
217	Pertambangan Emas dan Perak	x	x	x	x	x	x	x	x	x	x	x	x	x	x	x	x	x	x	x	x	x
218	Pertambangan Bijih Logam Mulia Lainnya	x	x	x	x	x	x	x	x	x	x	x	x	x	x	x	x	x	x	x	x	x
219	Penggalian Batu Hias dan Batu Bangunan	x	x	x	x	x	x	x	x	x	x	x	x	x	x	x	x	x	x	x	x	x
220	Penggalian Batu Kapur/Gamping	x	x	x	x	x	x	x	x	x	x	x	x	x	x	x	x	x	x	x	x	x
221	Penggalian Kerikil/Sirtu	x	x	x	x	x	x	x	x	x	x	x	x	x	x	x	x	x	x	x	x	x
222	Penggalian Pasir	T2,B1	x	x	x	x	x	x	x	x	x	x	x	x	x	x	x	x	x	x	x	x
223	Penggalian Tanah dan Tanah Liat	T2,B1	T2,B1	T2,B1	T2,B1	T2,B1	x	x	x	x	x	x	x	x	x	x	x	x	x	x	x	x
224	Penggalian Gips	x	x	x	x	x	x	x	x	x	x	x	x	x	x	x	x	x	x	x	x	x
225	Penggalian Tras	x	x	x	x	x	x	x	x	x	x	x	x	x	x	x	x	x	x	x	x	x
226	Penggalian Batu Apung	x	x	x	x	x	x	x	x	x	x	x	x	x	x	x	x	x	x	x	x	x
227	Penggalian Batu, Pasir, dan Tanah Liat Lainnya	x	x	x	x	x	x	x	x	x	x	x	x	x	x	x	x	x	x	x	x	x
228	Pertambangan Belerang	x	x	x	x	x	x	x	x	x	x	x	x	x	x	x	x	x	x	x	x	x
229	Pertambangan Fosfat	x	x	x	x	x	x	x	x	x	x	x	x	x	x	x	x	x	x	x	x	x
230	Pertambangan Nitrat	x	x	x	x	x	x	x	x	x	x	x	x	x	x	x	x	x	x	x	x	x
231	Pertambangan Yodium	x	x	x	x	x	x	x	x	x	x	x	x	x	x	x	x	x	x	x	x	x
232	Pertambangan Potash (Kalium Karbonat)	x	x	x	x	x	x	x	x	x	x	x	x	x	x	x	x	x	x	x	x	x
233	Pertambangan Mineral, Bahan Kimia, dan Bahan Pupuk Lainnya	x	x	x	x	x	x	x	x	x	x	x	x	x	x	x	x	x	x	x	x	x
234	Ekstraksi Tanah Gembuk (Peat)	x	x	x	x	x	x	x	x	x	x	x	x	x	x	x	x	x	x	x	x	x
235	Ekstraksi Garam	x	x	x	x	x	x	x	x	x	x	x	x	x	x	x	x	x	x	x	x	x
236	Pertambangan Batu Mulia	x	x	x	x	x	x	x	x	x	x	x	x	x	x	x	x	x	x	x	x	x
237	Penggalian Feldspar dan Kalsit	x	x	x	x	x	x	x	x	x	x	x	x	x	x	x	x	x	x	x	x	x
238	Pertambangan Aspal Alam	x	x	x	x	x	x	x	x	x	x	x	x	x	x	x	x	x	x	x	x	x
239	Penggalian Asbes	x	x	x	x	x	x	x	x	x	x	x	x	x	x	x	x	x	x	x	x	x
240	Penggalian Kuarsa/Pasir Kuarsa	T2,B1	x	x	x	x	x	x	x	x	x	x	x	x	x	x	x	x	x	x	x	x
241	Pertambangan dan Penggalian Lainnya YTDL	x	x	x	x	x	x	x	x	x	x	x	x	x	x	x	x	x	x	x	x	x
242	Aktivitas Penunjang Pertambangan Minyak Bumi dan Gas Alam	x	x	x	x	x	x	x	x	x	x	x	x	x	x	x	x	x	x	x	x	x

Id Kegiatan	Nama Kegiatan	Zona Ruang Terbuka Hijau						Zona Badan Jalan	Zona Kawasan peruntukan industri	Zona Perumahan		Zona Sarana Pelayanan Umum				Zona Campuran	Zona Perdagangan dan Jasa			Zona Perkantoran	Zona Transportasi	Zona Perumahan dan Keamanian	
		Sub-Zona Badan Air	Sub-Zona Taman Kota	Sub-Zona Taman Kecamatan	Sub-Zona Taman Kelurahan	Sub-Zona Pemakaman	Sub-Zona Jalur Hijau			Sub-Zona Badan Jalan	Sub-Zona Kawasan peruntukan industri	Sub-Zona Perumahan Kepadatan Sedang	Sub-Zona Perumahan Kepadatan Rendah	Sub-Zona Sarana Pelayanan Umum Skala Kota	Sub-Zona Sarana Pelayanan Umum Skala Kecamatan		Sub-Zona Sarana Pelayanan Umum Skala Kelurahan	Sub-Zona Sarana Pelayanan Umum Skala RW	Sub-Zona Campuran Intensitas Tinggi				Sub-Zona Perdagangan dan Jasa Skala Kota
		BA	RTH-2	RTH-3	RTH-4	RTH-7	RTH-8	BJ	KPI	R-3	R-4	SPU-1	SPU-2	SPU-3	SPU-4	C-1	K-1	K-2	K-3	KT	TR	HK	
243	Aktivitas Penunjang Pertambangan dan Penggalian Lainnya	x	x	x	x	x	x	x	x	x	x	x	x	x	x	x	x	x	x	x	x	x	x
244	Kegiatan Rumah Potong dan Pengemasan Daging Bukan Unggas	x	x	x	x	x	x	x	B1	B1,B2	B1,B2	x	x	x	x	x	x	T1,T2,B1	T1,T2,B1	x	x	x	x
245	Kegiatan Rumah Potong dan Pengemasan Daging Unggas	x	x	x	x	x	x	x	B1	B1,B2	B1,B2	x	x	x	x	x	x	T1,T2,B1	T1,T2,B1	x	x	x	x
246	Industri Pengolahan dan Pengawetan Produk Daging dan Daging Unggas	x	x	x	x	x	x	x	B1	T1,T4,T5,B1,B2	T1,T4,T5,B1,B2	x	x	x	x	x	x	T1,T2,B1	T1,T2,B1	x	x	x	x
247	Industri Pengaraman/Pengeringan Ikan	x	x	x	x	x	x	x	B1	T1,T4,T5,B1,B2	T1,T4,T5,B1,B2	x	x	x	x	x	x	x	x	x	x	x	x
248	Industri Pengasapan/Pemanggangan Ikan	x	x	x	x	x	x	x	B1	T1,T4,T5,B1,B2	T1,T4,T5,B1,B2	x	x	x	x	x	x	x	x	x	x	x	x
249	Industri Pembekuan Ikan	x	x	x	x	x	x	x	B1	T1,T4,B1,B2	T1,T4,B1,B2	x	x	x	x	T2,B1	x	x	x	x	x	x	x
250	Industri Pemindangan Ikan	x	x	x	x	x	x	x	B1	T1,T4,T5,B1,B2	T1,T4,T5,B1,B2	x	x	x	x	x	x	x	x	x	x	x	x
251	Industri Peragian/Fermentasi Ikan	x	x	x	x	x	x	x	B1	T1,T4,B1,B2	T1,T4,B1,B2	x	x	x	x	x	x	x	x	x	x	x	x
252	Industri Berbasis Daging Lumatan dan Surimi	x	x	x	x	x	x	x	B1	T1,T4,T5,B1,B2	T1,T4,T5,B1,B2	x	x	x	x	x	x	x	x	x	x	x	x
253	Industri Pendinginan/Pengasan Ikan	x	x	x	x	x	x	x	B1	T1,T4,B1,B2	T1,T4,B1,B2	x	x	x	x	x	x	x	x	x	x	x	x
254	Industri Pengolahan dan Pengawetan Lainnya untuk Ikan	x	x	x	x	x	x	x	B1	x	x	x	x	x	x	x	x	x	x	x	x	x	x
255	Industri Pengolahan dan Pengawetan Ikan dan Biota Air (Bukan Udang) dalam Kaleng	x	x	x	x	x	x	x	B1	x	x	x	x	x	x	x	x	x	x	x	x	x	x
256	Industri Pengolahan dan Pengawetan Udang dalam Kaleng	x	x	x	x	x	x	x	B1	x	x	x	x	x	x	x	x	x	x	x	x	x	x
257	Industri Pengaraman/Pengeringan Biota Air Lainnya	x	x	x	x	x	x	x	B1	T1,T4,T5,B1,B2	T1,T4,T5,B1,B2	x	x	x	x	x	x	x	x	x	x	x	x
258	Industri Pengasapan/Pemanggangan Biota Air Lainnya	x	x	x	x	x	x	x	B1	T1,T4,T5,B1,B2	T1,T4,T5,B1,B2	x	x	x	x	x	B1	B1	B1	x	x	x	x
259	Industri Pembekuan Biota Air Lainnya	x	x	x	x	x	x	x	B1	x	x	x	x	x	x	x	x	x	x	x	x	x	x
260	Industri Pemindangan Biota Air Lainnya	x	x	x	x	x	x	x	B1	x	x	x	x	x	x	x	x	x	x	x	x	x	x
261	Industri Peragian/Fermentasi Biota Air Lainnya	x	x	x	x	x	x	x	B1	x	x	x	x	x	x	x	x	x	x	x	x	x	x
262	Industri Berbasis Lumatan Biota Air Lainnya	x	x	x	x	x	x	x	B1	x	x	x	x	x	x	x	x	x	x	x	x	x	x
263	Industri Pendinginan/Pengasan Biota Air Lainnya	x	x	x	x	x	x	x	B1	x	x	x	x	x	x	x	x	x	x	x	x	x	x
264	Industri Pengolahan Rumput Laut	x	x	x	x	x	x	x	B1	T1,T4,T5,B1,B2	T1,T4,T5,B1,B2	x	x	x	x	x	B1	B1	B1	x	x	x	x
265	Industri Pengolahan dan Pengawetan Lainnya untuk Biota Air Lainnya	x	x	x	x	x	x	x	B1	T1,T4,T5,B1,B2	T1,T4,T5,B1,B2	x	x	x	x	x	B1	B1	B1	x	x	x	x
266	Industri Pengasinan Buah-buahan dan Sayuran	x	x	x	x	x	x	x	B1	T1,T4,B1,B2	T1,T4,B1,B2	x	x	x	x	T2,B1	B1	B1	B1	x	x	x	x
267	Industri Pelumatan Buah-buahan dan Sayuran	x	x	x	x	x	x	x	B1	T1,T4,B1,B2	T1,T4,B1,B2	x	x	x	x	x	B1	B1	B1	x	x	x	x
268	Industri Pengeringan Buah-buahan dan Sayuran	x	x	x	x	x	x	x	B1	T1,T4,T5,B1,B2	T1,T4,T5,B1,B2	x	x	x	x	x	B1	B1	B1	x	x	x	x
269	Industri Pembekuan Buah-buahan dan Sayuran	x	x	x	x	x	x	x	B1	T1,T4,B1,B2	T1,T4,B1,B2	x	x	x	x	T2,B1	B1	B1	B1	x	x	x	x
270	Industri Pengolahan dan Pengawetan Buah-buahan dan Sayuran dalam Kaleng	x	x	x	x	x	x	x	B1	T1,T4,T5,B1,B2	T1,T4,T5,B1,B2	x	x	x	x	x	B1	B1	B1	x	x	x	x
271	Industri Pengolahan Sari Buah dan Sayuran	x	x	x	x	x	x	x	B1	T1,T4,T5,B1,B2	T1,T4,T5,B1,B2	x	x	x	x	x	B1	B1	B1	x	x	x	x
272	Industri Tempe Kedelai	x	x	x	x	x	x	x	B1	T1,T4,T5,B1,B2	T1,T4,T5,B1,B2	x	x	x	x	T2,B1	B1	B1	B1	x	x	x	x
273	Industri Tahu Kedelai	x	x	x	x	x	x	x	B1	T1,T4,T5,B1,B2	T1,T4,T5,B1,B2	x	x	x	x	T2,B1	B1	B1	B1	x	x	x	x
274	Industri Pengolahan dan Pengawetan Kedelai dan Kacang-kacangan Lainnya Selain Tahu dan Tempe	x	x	x	x	x	x	x	B1	T1,T4,T5,B1,B2	T1,T4,T5,B1,B2	x	x	x	x	x	B1	B1	B1	x	x	x	x

Id Kegiatan	Nama Kegiatan	Zona Badan Air	Zona Ruang Terbuka Hijau					Zona Badan Jalan	Zona Kawasan perputukan industri	Zona Perumahan		Zona Sarana Pelayanan Umum				Zona Campuran	Zona Perdagangan dan Jasa			Zona Perkantoran	Zona Transportasi	Zona Perumahan dan Keumihan
		Sub-Zona Badan Air	Sub-Zona Taman Kota	Sub-Zona Taman Kecamatan	Sub-Zona Taman Kelurahan	Sub-Zona Pemukiman	Sub-Zona Jalur Hijau	Sub-Zona Badan Jalan	Sub-Zona Kawasan perputukan industri	Sub-Zona Perumahan Sedang	Sub-Zona Perumahan kepadatan Rendah	Sub-Zona Sarana Pelayanan Umum Skala Kota	Sub-Zona Sarana Pelayanan Umum Skala Kecamatan	Sub-Zona Sarana Pelayanan Umum Skala Kelurahan	Sub-Zona Sarana Pelayanan Umum Skala RW	Sub-Zona Campuran Intensitas Tinggi	Sub-Zona Perdagangan dan Jasa Skala Kota	Sub-Zona Perdagangan dan Jasa Skala WP	Sub-Zona Perdagangan dan Jasa Skala SWP	Sub-Zona Perkantoran	Sub-Zona transportasi	Sub-Zona Perumahan dan Keumihan
		BA	RTH-2	RTH-3	RTH-4	RTH-7	RTH-8	BJ	KPI	R-3	R-4	SPU-1	SPU-2	SPU-3	SPU-4	C-1	K-1	K-2	K-3	KT	TR	HK
275	Industri Pengolahan dan Pengawetan Lainnya Buah-buahan dan Sayuran Bukan Kacang-kacangan	x	x	x	x	x	x	x	B1	T1,T4,T5, B1,B2	T1,T4,T5, B1,B2	x	x	x	x	x	B1	B1	B1	x	x	x
276	Industri Minyak Mentah dan Lemak Nabati	x	x	x	x	x	x	x	B1	x	x	x	x	x	x	x	x	x	x	x	x	x
277	Industri Margarine	x	x	x	x	x	x	x	B1	x	x	x	x	x	x	x	x	x	x	x	x	x
278	Industri Minyak Mentah dan Lemak Hewani Selain Ikan	x	x	x	x	x	x	x	B1	x	x	x	x	x	x	x	x	x	x	x	x	x
279	Industri Minyak Ikan	x	x	x	x	x	x	x	B1	x	x	x	x	x	x	x	x	x	x	x	x	x
280	Industri Minyak Goreng Bukan Minyak Kelapa dan Minyak Kelapa Sawit	x	x	x	x	x	x	x	B1	x	x	x	x	x	x	x	x	x	x	x	x	x
281	Industri Kopra	x	x	x	x	x	x	x	B1	x	x	x	x	x	x	x	x	x	x	x	x	x
282	Industri Minyak Mentah Kelapa	x	x	x	x	x	x	x	B1	x	x	x	x	x	x	x	B1	B1	B1	x	x	x
283	Industri Minyak Goreng Kelapa	x	x	x	x	x	x	x	B1	x	x	x	x	x	x	x	B1	B1	B1	x	x	x
284	Industri Pelet Kelapa	x	x	x	x	x	x	x	B1	x	x	x	x	x	x	x	x	x	x	x	x	x
285	Industri Minyak Mentah Kelapa Sawit (Crude Palm Oil)	x	x	x	x	x	x	x	B1	x	x	x	x	x	x	x	x	x	x	x	x	x
286	Industri Minyak Mentah Inti Kelapa Sawit (Crude Palm Kernel Oil)	x	x	x	x	x	x	x	B1	x	x	x	x	x	x	x	x	x	x	x	x	x
287	Industri Pemisahan/Fraksinasi Minyak Mentah Kelapa Sawit dan Minyak Mentah Inti Kelapa Sawit	x	x	x	x	x	x	x	B1	x	x	x	x	x	x	x	x	x	x	x	x	x
288	Industri Pemurnian Minyak Mentah Kelapa Sawit dan Minyak Mentah Inti Kelapa Sawit	x	x	x	x	x	x	x	B1	x	x	x	x	x	x	x	x	x	x	x	x	x
289	Industri Pemisahan/Fraksinasi Minyak Murni Kelapa Sawit	x	x	x	x	x	x	x	B1	x	x	x	x	x	x	x	x	x	x	x	x	x
290	Industri Pemisahan/Fraksinasi Minyak Murni Inti Kelapa Sawit	x	x	x	x	x	x	x	B1	x	x	x	x	x	x	x	x	x	x	x	x	x
291	Industri Minyak Goreng Kelapa Sawit	x	x	x	x	x	x	x	B1	x	x	x	x	x	x	x	x	x	x	x	x	x
292	Industri Minyak Mentah dan Lemak Nabati dan Hewani Lainnya	x	x	x	x	x	x	x	B1	x	x	x	x	x	x	x	x	x	x	x	x	x
293	Industri Pengolahan Susu Segar dan Krim	x	x	x	x	x	x	x	B1	T1,T4,T5, B1,B2	T1,T4,T5, B1,B2	x	x	x	x	x	T1,B1	T1,B1	T1,B1	x	x	x
294	Industri Pengolahan Susu Bubuk dan Susu Kental	x	x	x	x	x	x	x	B1	T1,T4,T5, B1,B2	T1,T4,T5, B1,B2	x	x	x	x	x	T1,B1	T1,B1	T1,B1	x	x	x
295	Industri Pengolahan Es Krim	x	x	x	x	x	x	x	B1	T1,T4,T5, B1,B2	T1,T4,T5, B1,B2	x	x	x	x	x	T1,B1	T1,B1	T1,B1	x	x	x
296	Industri Pengolahan Es Sejenisnya yang dapat Dimakan (Bukan Es Batu dan Es Balok)	x	x	x	x	x	x	x	B1	T1,T4,T5, B1,B2	T1,T4,T5, B1,B2	x	x	x	x	x	T1,B1	T1,B1	T1,B1	x	x	x
297	Industri Pengolahan Produk dari Susu Lainnya	x	x	x	x	x	x	x	B1	T1,T4,T5, B1,B2	T1,T4,T5, B1,B2	x	x	x	x	x	T1,B1	T1,B1	T1,B1	x	x	x
298	Industri Penggilingan Gandum dan Serelia Lainnya	x	x	x	x	x	x	x	B1	x	x	x	x	x	x	x	T1,B1	T1,B1	T1,B1	x	x	x
299	Industri Penggilingan Aneka Kacang (termasuk Leguminous)	x	x	x	x	x	x	x	B1	T1,T4,T5, B1,B2	T1,T4,T5, B1,B2	x	x	x	x	x	T1,B1	T1,B1	T1,B1	x	x	x
300	Industri Penggilingan Aneka Umbi dan Sayuran (termasuk Rhizoma)	x	x	x	x	x	x	x	B1	T1,T4,T5, B1,B2	T1,T4,T5, B1,B2	x	x	x	x	x	T1,B1	T1,B1	T1,B1	x	x	x
301	Industri Tepung Campuran dan Adonan Tepung	x	x	x	x	x	x	x	B1	T1,T4,T5, B1,B2	T1,T4,T5, B1,B2	x	x	x	x	x	T1,B1	T1,B1	T1,B1	x	x	x
302	Industri Makanan Sereal	x	x	x	x	x	x	x	B1	T1,T4,T5, B1,B2	T1,T4,T5, B1,B2	x	x	x	x	x	T1,B1	T1,B1	T1,B1	x	x	x
303	Industri Tepung Terigu	x	x	x	x	x	x	x	B1	T1,T4,T5, B1,B2	T1,T4,T5, B1,B2	x	x	x	x	x	T1,B1	T1,B1	T1,B1	x	x	x
304	Industri Pati Ubi Kayu	x	x	x	x	x	x	x	B1	T1,T4,T5, B1,B2	T1,T4,T5, B1,B2	x	x	x	x	x	T1,B1	T1,B1	T1,B1	x	x	x
305	Industri Berbagai Macam Pati Palma	x	x	x	x	x	x	x	B1	T1,T4,T5, B1,B2	T1,T4,T5, B1,B2	x	x	x	x	x	T1,B1	T1,B1	T1,B1	x	x	x
306	Industri Glukosa dan Sejenisnya	x	x	x	x	x	x	x	B1	T1,T4,T5, B1,B2	T1,T4,T5, B1,B2	x	x	x	x	x	T1,B1	T1,B1	T1,B1	x	x	x

Id Kegiatan	Nama Kegiatan	Zona Ruang Terbuka Hijau						Zona Badan Jalan	Zona Kawasan permukiman industri	Zona Perumahan		Zona Sarana Pelayanan Umum				Zona Campuran	Zona Perdagangan dan Jasa			Zona Perkantoran	Zona Transportasi	Zona Pertahanan dan Keamanan
		Sub-Zona Badan Air	Sub-Zona Taman Kota	Sub-Zona Taman Kecamatan	Sub-Zona Taman Kelurahan	Sub-Zona Pemakaman	Sub-Zona Jalur Hijau	Sub-Zona Badan Jalan	Sub-Zona Kawasan permukiman industri	Sub-Zona Perumahan Kepadatan Sedang	Sub-Zona Perumahan Kepadatan Rendah	Sub-Zona Sarana Pelayanan Umum Skala Kota	Sub-Zona Sarana Pelayanan Umum Skala Kecamatan	Sub-Zona Sarana Pelayanan Umum Skala Kelurahan	Sub-Zona Sarana Pelayanan Umum Skala RW	Sub-Zona Campuran Intensitas Tinggi	Sub-Zona Perdagangan dan Jasa Skala Kota	Sub-Zona Perdagangan dan Jasa Skala Wp	Sub-Zona Perdagangan dan Jasa Skala SWP	Sub-Zona Perkantoran	Sub-Zona transportasi	Sub-Zona Pertahanan dan Keamanan
		BA	RTH-2	RTH-3	RTH-4	RTH-7	RTH-8	BJ	KPI	R-3	R-4	SPU-1	SPU-2	SPU-3	SPU-4	C-1	K-1	K-2	K-3	KT	TR	HK
307	Industri Pati dan Produk Pati Lainnya	x	x	x	x	x	x	B1	T1,T4,T5,B1,B2	T1,T4,T5,B1,B2	x	x	x	x	x	T1,B1	T1,B1	T1,B1	x	x	x	
308	Industri Penggilingan Padi dan Penyosohan Beras	x	x	x	x	x	x	B1	x	x	x	x	x	x	x	T1,B1	T1,B1	T1,B1	x	x	x	
309	Industri Penggilingan dan Pembersihan Jagung	x	x	x	x	x	x	B1	T1,T4,T5,B1,B2	T1,T4,T5,B1,B2	x	x	x	x	x	T1,B1	T1,B1	T1,B1	x	x	x	
310	Industri Tepung Beras dan Tepung Jagung	x	x	x	x	x	x	B1	T1,T4,T5,B1,B2	T1,T4,T5,B1,B2	x	x	x	x	x	T1,B1	T1,B1	T1,B1	x	x	x	
311	Industri Pati Beras dan Jagung	x	x	x	x	x	x	B1	T1,T4,T5,B1,B2	T1,T4,T5,B1,B2	x	x	x	x	x	T1,B1	T1,B1	T1,B1	x	x	x	
312	Industri Pemanis dari Beras dan Jagung	x	x	x	x	x	x	B1	x	x	x	x	x	x	x	T1,B1	T1,B1	T1,B1	x	x	x	
313	Industri Minyak dari Jagung dan Beras	x	x	x	x	x	x	B1	x	x	x	x	x	x	x	T1,B1	T1,B1	T1,B1	x	x	x	
314	Industri Produk Roti dan Kue	x	x	x	x	x	x	B1	T1,T4,T5,B1,B2	T1,T4,T5,B1,B2	x	x	x	x	x	T1,B1	T1,B1	T1,B1	x	x	x	
315	Industri Gula Pasir	x	x	x	x	x	x	B1	T1,T4,T5,B1,B2	T1,T4,T5,B1,B2	x	x	x	x	x	x	x	x	x	x	x	
316	Industri Gula Merah	x	x	x	x	x	x	B1	T1,T4,T5,B1,B2	T1,T4,T5,B1,B2	x	x	x	x	x	T1,B1	T1,B1	T1,B1	x	x	x	
317	Industri Sirop	x	x	x	x	x	x	B1	T1,T4,T5,B1,B2	T1,T4,T5,B1,B2	x	x	x	x	x	T1,B1	T1,B1	T1,B1	x	x	x	
318	Industri Pengolahan Gula Lainnya Bukan Sirop	x	x	x	x	x	x	B1	T1,T4,T5,B1,B2	T1,T4,T5,B1,B2	x	x	x	x	x	T1,B1	T1,B1	T1,B1	x	x	x	
319	Industri Kakao	x	x	x	x	x	x	B1	T1,T4,T5,B1,B2	T1,T4,T5,B1,B2	x	x	x	x	x	T1,B1	T1,B1	T1,B1	x	x	x	
320	Industri Makanan dari Cokelat dan Kembang Gula dari Cokelat	x	x	x	x	x	x	B1	T1,T4,T5,B1,B2	T1,T4,T5,B1,B2	x	x	x	x	x	T1,B1	T1,B1	T1,B1	x	x	x	
321	Industri Manisan Buah-buahan dan Sayuran Kering	x	x	x	x	x	x	B1	T1,T4,T5,B1,B2	T1,T4,T5,B1,B2	x	x	x	x	x	T1,B1	T1,B1	T1,B1	x	x	x	
322	Industri Kembang Gula	x	x	x	x	x	x	B1	T1,T4,T5,B1,B2	T1,T4,T5,B1,B2	x	x	x	x	x	T1,B1	T1,B1	T1,B1	x	x	x	
323	Industri Kembang Gula Lainnya	x	x	x	x	x	x	B1	T1,T4,T5,B1,B2	T1,T4,T5,B1,B2	x	x	x	x	x	T1,B1	T1,B1	T1,B1	x	x	x	
324	Industri Makaroni, Mie, dan Produk Sejenisnya	x	x	x	x	x	x	B1	T1,T4,T5,B1,B2	T1,T4,T5,B1,B2	T5,B1	T5,B1	T5,B1	x	x	T1,B1	T1,B1	T1,B1	x	x	x	
325	Industri Makanan dan Masakan Olahan	x	x	x	x	x	x	B1	T1,T4,T5,B1,B2	T1,T4,T5,B1,B2	T5,B1	T5,B1	T5,B1	x	x	T1,B1	T1,B1	T1,B1	x	x	x	
326	Industri Pengolahan Kopi	x	x	x	x	x	x	B1	T1,T4,T5,B1,B2	T1,T4,T5,B1,B2	x	x	x	x	x	T1,B1	T1,B1	T1,B1	x	x	x	
327	Industri Pengolahan Herbal (<i>Herb Diffusion</i>)	x	x	x	x	x	x	B1	T1,T4,T5,B1,B2	T1,T4,T5,B1,B2	T5,B1	T5,B1	T5,B1	x	x	T1,B1	T1,B1	T1,B1	x	x	x	
328	Industri Pengolahan Teh	x	x	x	x	x	x	B1	T1,T4,T5,B1,B2	T1,T4,T5,B1,B2	x	x	x	x	x	T1,B1	T1,B1	T1,B1	x	x	x	
329	Industri Kecap	x	x	x	x	x	x	B1	T1,T4,T5,B1,B2	T1,T4,T5,B1,B2	x	x	x	x	x	T1,B1	T1,B1	T1,B1	x	x	x	
330	Industri Bumbu Masak dan Penyedap Masakan	x	x	x	x	x	x	B1	T1,T4,T5,B1,B2	T1,T4,T5,B1,B2	x	x	x	x	x	T1,B1	T1,B1	T1,B1	x	x	x	
331	Industri Produk Masak dari Kelapa	x	x	x	x	x	x	B1	T1,T4,T5,B1,B2	T1,T4,T5,B1,B2	x	x	x	x	x	T1,B1	T1,B1	T1,B1	x	x	x	
332	Industri Pengolahan Garam	x	x	x	x	x	x	B1	x	x	x	x	x	x	x	T1,B1	T1,B1	T1,B1	x	x	x	
333	Industri Produk Masak Lainnya	x	x	x	x	x	x	B1	T1,T4,T5,B1,B2	T1,T4,T5,B1,B2	x	x	x	x	x	T1,B1	T1,B1	T1,B1	x	x	x	
334	Industri Makanan Bayi	x	x	x	x	x	x	B1	T1,T4,T5,B1,B2	T1,T4,T5,B1,B2	x	x	x	x	x	T1,B1	T1,B1	T1,B1	x	x	x	
335	Industri Kue Basah	x	x	x	x	x	x	B1	T1,T4,T5,B1,B2	T1,T4,T5,B1,B2	T5,B1	T5,B1	T5,B1	x	x	T1,B1	T1,B1	T1,B1	x	x	x	

Id Kegiatan	Nama Kegiatan	Zona Badan Air	Zona Ruang Terbuka Hijau					Zona Badan Jalan	Zona Kawasan peruntukan industri	Zona Perumahan		Zona Sarana Pelayanan Umum				Zona Campuran	Zona Perdagangan dan Jasa			Zona Perkantoran	Zona Transportasi	Zona Perumahan dan Keselamatan
		Sub-Zone Badan Air	Sub-Zona Taman Kota	Sub-Zona Taman Rekreasi	Sub-Zona Taman Kehidupan	Sub-Zona Pemukiman	Sub-Zona Jalur Hijau	Sub-Zona Badan Jalan	Sub-Zona Kawasan peruntukan industri	Sub-Zona Perumahan Sedang	Sub-Zona Perumahan Kepadatan Rendah	Sub-Zona Sarana Pelayanan Umum Skala Kota	Sub-Zona Sarana Pelayanan Umum Skala Kecamatan	Sub-Zona Sarana Pelayanan Umum Skala Kelurahan	Sub-Zona Sarana Pelayanan Umum Skala RW	Sub-Zona Campuran Intensitas Tinggi	Sub-Zona Perdagangan dan Jasa Skala Kota	Sub-Zona Perdagangan dan Jasa Skala WP	Sub-Zona Perdagangan dan Jasa Skala SWP	Sub-Zona Perkantoran	Sub-Zona transportasi	Sub-Zona Perumahan dan Keselamatan
		BA	RTH-2	RTH-3	RTH-4	RTH-7	RTH-8	BJ	KPI	R-3	R-4	SPU-1	SPU-2	SPU-3	SPU-4	C-1	K-1	K-2	K-3	KT	TR	HK
336	Industri Makanan dari Kedele dan Kacang-kacangan Lainnya Bukap Kecap, Tempe dan Tahu	x	x	x	x	x	x	x	B1	T1,T4,T5,B1,B2	T1,T4,T5,B1,B2	T5,B1	T5,B1	T5,B1	x	x	T1,B1	T1,B1	T1,B1	x	x	x
337	Industri Kerupuk, Kripik, Peyek, dan sejenisnya	x	x	x	x	x	x	x	B1	T1,T4,T5,B1,B2	T1,T4,T5,B1,B2	T5,B1	T5,B1	T5,B1	x	x	T1,B1	T1,B1	T1,B1	x	x	x
338	Industri Krimer Nabati	x	x	x	x	x	x	x	B1	T1,T4,T5,B1,B2	T1,T4,T5,B1,B2	x	x	x	x	x	T1,B1	T1,B1	T1,B1	x	x	x
339	Industri Dodol	x	x	x	x	x	x	x	B1	T1,T4,T5,B1,B2	T1,T4,T5,B1,B2	T5,B1	T5,B1	T5,B1	x	x	T1,B1	T1,B1	T1,B1	x	x	x
340	Industri Produk Makanan Lainnya	x	x	x	x	x	x	x	B1	T1,T4,T5,B1,B2	T1,T4,T5,B1,B2	T5,B1	T5,B1	T5,B1	x	x	T1,B1	T1,B1	T1,B1	x	x	x
341	Industri Ransum Makanan Hewan	x	x	x	x	x	x	x	B1	x	x	x	x	x	x	x	x	x	x	x	x	x
342	Industri Konsentrat Makanan Hewan	x	x	x	x	x	x	x	B1	x	x	x	x	x	x	x	x	x	x	x	x	x
343	Industri Minuman Beralkohol Hasil Destilasi	x	x	x	x	x	x	x	x	x	x	x	x	x	x	x	x	x	x	x	x	x
344	Industri Minuman Beralkohol Hasil Fermentasi Anggur dan Hasil Pertanian Lainnya	x	x	x	x	x	x	x	x	x	x	x	x	x	x	x	x	x	x	x	x	x
345	Industri Minuman Beralkohol Hasil Fermentasi Malt	x	x	x	x	x	x	x	x	x	x	x	x	x	x	x	x	x	x	x	x	x
346	Industri Malt	x	x	x	x	x	x	x	B1	x	x	x	x	x	x	x	x	x	x	x	x	x
347	Industri Minuman Ringan	x	x	x	x	x	x	x	B1	T1,T4,T5,B1,B2	T1,T4,T5,B1,B2	T5,B1	T5,B1	T5,B1	x	x	T1,B1	T1,B1	T1,B1	x	x	x
348	Industri Air Minum dan Air Mineral	x	x	x	x	x	x	x	B1	T1,T4,T5,B1,B2	T1,T4,T5,B1,B2	x	x	x	x	x	T1,B1	T1,B1	T1,B1	x	x	x
349	Industri Air Kemasan	x	x	x	x	x	x	x	T1,T2,T4,B1,B2	T1,T4,T5,B1,B2	T1,T4,T5,B1,B2	T1,T6,B1	T1,T6,B2	T1,T6,B3	T1,T6,B4	x	T1,B1	T1,B1	x	x	x	x
350	Industri Air Minum Isi Ulang	x	x	x	x	x	x	x	T1,B1	T1,T4,T5,B1,B2	T1,T4,T5,B1,B2	T1,T6,B1	T1,T6,B2	T1,T6,B3	T1,T6,B4	x	T1,B1	T1,B1	x	x	B1	B1
351	Industri Minuman Lainnya	x	x	x	x	x	x	x	T1,B1	T1,T4,T5,B1,B2	T1,T4,T5,B1,B2	T1,T6,B1	T1,T6,B2	T1,T6,B3	T1,T6,B4	x	T1,B1	T1,B1	x	x	x	x
352	Industri Sigaret Kretek Tangan	x	x	x	x	x	x	x	B1	x	x	x	x	x	x	x	x	x	x	x	x	x
353	Industri Rokok Putih	x	x	x	x	x	x	x	B1	x	x	x	x	x	x	x	x	x	x	x	x	x
354	Industri Sigaret Kretek Mesin	x	x	x	x	x	x	x	B1	x	x	x	x	x	x	x	x	x	x	x	x	x
355	Industri Rokok Lainnya	x	x	x	x	x	x	x	B1	x	x	x	x	x	x	x	x	x	x	x	x	x
356	Industri Pengeringan dan Pengolahan Tembakau	x	x	x	x	x	x	x	B1	x	x	x	x	x	x	x	x	x	x	x	x	x
357	Industri Bumbu Rokok serta Kelengkapan Rokok Lainnya	x	x	x	x	x	x	x	B1	x	x	x	x	x	x	x	x	x	x	x	x	x
358	Industri Persiapan Serat Tekstil	x	x	x	x	x	x	x	B1	T1,T4,T5,B1,B2	T1,T4,T5,B1,B2	x	x	x	x	x	T1,B1	T1,B1	T1,B1	x	x	x
359	Industri Pemintalan Benang	x	x	x	x	x	x	x	B1	T1,T4,T5,B1,B2	T1,T4,T5,B1,B2	x	x	x	x	x	T1,B1	T1,B1	T1,B1	x	x	x
360	Industri Pemintalan Benang Jahit	x	x	x	x	x	x	x	B1	T1,T4,T5,B1,B2	T1,T4,T5,B1,B2	x	x	x	x	x	T1,B1	T1,B1	T1,B1	x	x	x
361	Industri Pertununan (Bukan Pertununan Karung Goni dan Karung Lainnya)	x	x	x	x	x	x	x	B1	T1,T4,T5,B1,B2	T1,T4,T5,B1,B2	x	x	x	x	x	T1,B1	T1,B1	T1,B1	x	x	x
362	Industri Kain Tenun Ikat	x	x	x	x	x	x	x	B1	T1,T4,T5,B1,B2	T1,T4,T5,B1,B2	x	x	x	x	x	T1,B1	T1,B1	T1,B1	x	x	x
363	Industri Bulu Tiruan Tenunan	x	x	x	x	x	x	x	B1	T1,T4,T5,B1,B2	T1,T4,T5,B1,B2	x	x	x	x	x	T1,B1	T1,B1	T1,B1	x	x	x
364	Industri Penyempurnaan Benang	x	x	x	x	x	x	x	B1	T1,T4,T5,B1,B2	T1,T4,T5,B1,B2	x	x	x	x	x	T1,B1	T1,B1	T1,B1	x	x	x
365	Industri Penyempurnaan Kain	x	x	x	x	x	x	x	B1	T1,T4,T5,B1,B2	T1,T4,T5,B1,B2	x	x	x	x	x	T1,B1	T1,B1	T1,B1	x	x	x
366	Industri Pencetakan Kain	x	x	x	x	x	x	x	B1	T1,T4,T5,B1,B2	T1,T4,T5,B1,B2	x	x	x	x	x	T1,B1	T1,B1	T1,B1	x	x	x

Id Kegiatan	Nama Kegiatan	Zona Ruang Terbuka Hijau						Zona Badan Jalan	Zona Kawasan Perumahan Industri	Zona Perumahan		Zona Sarana Pelayanan Umum				Zona Campuran	Zona Perdagangan dan Jasa			Zona Perkantoran	Zona Transportasi	Zona Pertahanan dan Keamanan						
		Sub-Zona Badan AIF	Sub-Zona Taman Kota	Sub-Zona Taman Kerumahan	Sub-Zona Taman Kebarahan	Sub-Zona Pemakaman	Sub-Zona Jalur Hijau			Sub-Zona Badan Jalan	Sub-Zona Kawasan Perumahan Industri	Sub-Zona Perumahan Kepadatan Sedang	Sub-Zona Perumahan Kepadatan Rendah	Sub-Zona Sarana Pelayanan Umum Skala Kota	Sub-Zona Sarana Pelayanan Umum Skala Kecamatan		Sub-Zona Sarana Pelayanan Umum Skala Kelurahan	Sub-Zona Sarana Pelayanan Umum Skala RW	Sub-Zona Campuran Intensitas Tinggi				Sub-Zona Perdagangan dan Jasa Skala Kota	Sub-Zona Perdagangan dan Jasa Skala WP	Sub-Zona Perdagangan dan Jasa Skala SWP	Sub-Zona Perkantoran	Sub-Zona transportasi	Sub-Zona Pertahanan dan Keamanan
		BA	RTH-2	RTH-3	RTH-4	RTH-7	RTH-8			BJ	KPI	R-3	R-4	SPU-1	SPU-2		SPU-3	SPU-4	C-1				K-1	K-2	K-3	KT	TR	HK
367	Industri Batik	x	x	x	x	x	x	B1	T1,T4,T5,B1,B2	T1,T4,T5,B1,B2	x	x	x	x	x	T1,B1	T1,B1	T1,B1	x	x	x							
368	Industri Kain Rajutan	x	x	x	x	x	x	B1	T1,T4,T5,B1,B2	T1,T4,T5,B1,B2	x	x	x	x	x	T1,B1	T1,B1	T1,B1	x	x	x							
369	Industri Kain Sulaman	x	x	x	x	x	x	B1	T1,T4,T5,B1,B2	T1,T4,T5,B1,B2	x	x	x	x	x	T1,B1	T1,B1	T1,B1	x	x	x							
370	Industri Bulu Tiruan Rajutan	x	x	x	x	x	x	B1	T1,T4,T5,B1,B2	T1,T4,T5,B1,B2	x	x	x	x	x	T1,B1	T1,B1	T1,B1	x	x	x							
371	Industri Barang Jadi Tekstil untuk Keperluan Rumah Tangga	x	x	x	x	x	x	B1	T1,T4,T5,B1,B2	T1,T4,T5,B1,B2	x	x	x	x	x	T1,B1	T1,B1	T1,B1	x	x	x							
372	Industri Barang Jadi Tekstil Sulaman	x	x	x	x	x	x	B1	T1,T4,T5,B1,B2	T1,T4,T5,B1,B2	x	x	x	x	x	T1,B1	T1,B1	T1,B1	x	x	x							
373	Industri Bantal dan Sejenisnya	x	x	x	x	x	x	B1	T1,T4,T5,B1,B2	T1,T4,T5,B1,B2	x	x	x	x	x	T1,B1	T1,B1	T1,B1	x	x	x							
374	Industri Barang Jadi Rajutan dan Sulaman	x	x	x	x	x	x	B1	T1,T4,T5,B1,B2	T1,T4,T5,B1,B2	x	x	x	x	x	T1,B1	T1,B1	T1,B1	x	x	x							
375	Industri Karung Goni	x	x	x	x	x	x	B1	T1,T4,T5,B1,B2	T1,T4,T5,B1,B2	x	x	x	x	x	T1,B1	T1,B1	T1,B1	x	x	x							
376	Industri Karung Bukan Goni	x	x	x	x	x	x	B1	T1,T4,T5,B1,B2	T1,T4,T5,B1,B2	x	x	x	x	x	T1,B1	T1,B1	T1,B1	x	x	x							
377	Industri Barang Jadi Tekstil Lainnya	x	x	x	x	x	x	B1	T1,T4,T5,B1,B2	T1,T4,T5,B1,B2	x	x	x	x	x	T1,B1	T1,B1	T1,B1	x	x	x							
378	Industri Karpet dan Permadani	x	x	x	x	x	x	B1	x	x	x	x	x	x	T1,B1	T1,B1	T1,B1	x	x	x								
379	Industri Tali	x	x	x	x	x	x	B1	T1,T4,T5,B1,B2	T1,T4,T5,B1,B2	x	x	x	x	x	T1,B1	T1,B1	T1,B1	x	x	x							
380	Industri Barang dari Tali	x	x	x	x	x	x	B1	T1,T4,T5,B1,B2	T1,T4,T5,B1,B2	x	x	x	x	x	T1,B1	T1,B1	T1,B1	x	x	x							
381	Industri Kain Pita (Narrow Fabric)	x	x	x	x	x	x	B1	T1,T4,T5,B1,B2	T1,T4,T5,B1,B2	x	x	x	x	x	T1,B1	T1,B1	T1,B1	x	x	x							
382	Industri yang Menghasilkan Kain Keperluan Industri	x	x	x	x	x	x	B1	T1,T4,T5,B1,B2	T1,T4,T5,B1,B2	x	x	x	x	x	T1,B1	T1,B1	T1,B1	x	x	x							
383	Industri Non Woven (Bukan Tenunan)	x	x	x	x	x	x	B1	T1,T4,T5,B1,B2	T1,T4,T5,B1,B2	x	x	x	x	x	T1,B1	T1,B1	T1,B1	x	x	x							
384	Industri Kain Ban	x	x	x	x	x	x	B1	x	x	x	x	x	x	T1,B1	T1,B1	T1,B1	x	x	x								
385	Industri Kapuk	x	x	x	x	x	x	B1	x	x	x	x	x	x	T1,B1	T1,B1	T1,B1	x	x	x								
386	Industri Kain Tulle dan Kain Jaring	x	x	x	x	x	x	B1	x	x	x	x	x	x	T1,B1	T1,B1	T1,B1	x	x	x								
387	Industri Tekstil Lainnya YTDL	x	x	x	x	x	x	B1	T1,T4,T5,B1,B2	T1,T4,T5,B1,B2	x	x	x	x	x	T1,B1	T1,B1	T1,B1	x	x	x							
388	Industri Pakaian Jadi (Konveksi) dari Tekstil	x	x	x	x	x	x	B1	T1,T4,T5,B1,B2	T1,T4,T5,B1,B2	x	x	x	x	T1,B1	T1,B1	T1,B1	T1,B1	x	x	x							
389	Industri Pakaian Jadi (Konveksi) dari Kulit	x	x	x	x	x	x	B1	T1,T4,T5,B1,B2	T1,T4,T5,B1,B2	x	x	x	x	T1,B1	T1,B1	T1,B1	T1,B1	x	x	x							
390	Penjahitan dan Pembuatan Pakaian sesuai Pesanan	x	x	x	x	x	x	B1	T1,T4,T5,B1,B2	T1,T4,T5,B1,B2	x	x	x	x	T1,B1	T1,B1	T1,B1	T1,B1	x	x	x							
391	Industri Perlengkapan Pakaian dari Tekstil	x	x	x	x	x	x	B1	T1,T4,T5,B1,B2	T1,T4,T5,B1,B2	x	x	x	x	T1,B1	T1,B1	T1,B1	T1,B1	x	x	x							
392	Industri Perlengkapan Pakaian dari Kulit	x	x	x	x	x	x	B1	T1,T4,T5,B1,B2	T1,T4,T5,B1,B2	x	x	x	x	T1,B1	T1,B1	T1,B1	T1,B1	x	x	x							
393	Industri Pakaian Jadi dan Barang dari Kulit Berbulu	x	x	x	x	x	x	B1	T1,T4,T5,B1,B2	T1,T4,T5,B1,B2	x	x	x	x	T1,B1	T1,B1	T1,B1	T1,B1	x	x	x							
394	Industri Pakaian Jadi Rajutan	x	x	x	x	x	x	B1	T1,T4,T5,B1,B2	T1,T4,T5,B1,B2	x	x	x	x	T1,B1	T1,B1	T1,B1	T1,B1	x	x	x							
395	Industri Pakaian Jadi Sulaman/Bordir	x	x	x	x	x	x	B1	T1,T4,T5,B1,B2	T1,T4,T5,B1,B2	x	x	x	x	T1,B1	T1,B1	T1,B1	T1,B1	x	x	x							

a f

Id Kegiatan	Nama Kegiatan	Sub-Zone		RTH-2	RTH-3	RTH-4	RTH-7	RTH-8	BJ	KPI	R-3	R-4	SPU-1	SPU-2	SPU-3	SPU-4	C-1	K-1	K-2	K-3	KT	TR	HK	
		Badan Air	Badan Air																					
396	Industri Rajutan Kaos Kaki dan Segelannya	X	X	X	X	X	X	X	X	X	X	X	X	X	X	X	X	X	X	X	X	X	X	X
397	Industri Pengawetan Kulit	X	X	X	X	X	X	X	X	X	X	X	X	X	X	X	X	X	X	X	X	X	X	X
398	Industri Penayaman Kulit	X	X	X	X	X	X	X	X	X	X	X	X	X	X	X	X	X	X	X	X	X	X	X
399	Industri Pencetakan Kulit Bulu	X	X	X	X	X	X	X	X	X	X	X	X	X	X	X	X	X	X	X	X	X	X	X
400	Industri Kulit Komposit	X	X	X	X	X	X	X	X	X	X	X	X	X	X	X	X	X	X	X	X	X	X	X
401	Industri Barang dari Kulit dan Kulit Komposit untuk Keperluan Pribadi	X	X	X	X	X	X	X	X	X	X	X	X	X	X	X	X	X	X	X	X	X	X	X
402	Industri Barang dari Kulit dan Kulit Komposit untuk Keperluan Teknik/Industri	X	X	X	X	X	X	X	X	X	X	X	X	X	X	X	X	X	X	X	X	X	X	X
403	Industri Barang dari Kulit dan Kulit Komposit untuk Keperluan Hewan	X	X	X	X	X	X	X	X	X	X	X	X	X	X	X	X	X	X	X	X	X	X	X
404	Industri Barang dari Kulit dan Kulit Komposit untuk Keperluan Lainnya	X	X	X	X	X	X	X	X	X	X	X	X	X	X	X	X	X	X	X	X	X	X	X
405	Industri Alas Kaki untuk Keperluan Sehat-hari	X	X	X	X	X	X	X	X	X	X	X	X	X	X	X	X	X	X	X	X	X	X	X
406	Industri Sepatu Olahraga	X	X	X	X	X	X	X	X	X	X	X	X	X	X	X	X	X	X	X	X	X	X	X
407	Industri Sepatu Teknik Lapangan/Keperluan Industri	X	X	X	X	X	X	X	X	X	X	X	X	X	X	X	X	X	X	X	X	X	X	X
408	Industri Alas Kaki Lainnya	X	X	X	X	X	X	X	X	X	X	X	X	X	X	X	X	X	X	X	X	X	X	X
409	Industri Penggajian Kayu	X	X	X	X	X	X	X	X	X	X	X	X	X	X	X	X	X	X	X	X	X	X	X
410	Industri Pengawetan Kayu	X	X	X	X	X	X	X	X	X	X	X	X	X	X	X	X	X	X	X	X	X	X	X
411	Industri Pengawetan Rotan, Bambu, dan Segelannya	X	X	X	X	X	X	X	X	X	X	X	X	X	X	X	X	X	X	X	X	X	X	X
412	Industri Pengolahan Rotan	X	X	X	X	X	X	X	X	X	X	X	X	X	X	X	X	X	X	X	X	X	X	X
413	Industri Partikel Kayu dan Segelannya	X	X	X	X	X	X	X	X	X	X	X	X	X	X	X	X	X	X	X	X	X	X	X
414	Industri Kayu Lapis	X	X	X	X	X	X	X	X	X	X	X	X	X	X	X	X	X	X	X	X	X	X	X
415	Industri Kayu Lapis Lainnya, termasuk <i>Decorative Plywood</i>	X	X	X	X	X	X	X	X	X	X	X	X	X	X	X	X	X	X	X	X	X	X	X
416	Industri Panel Kayu Lainnya	X	X	X	X	X	X	X	X	X	X	X	X	X	X	X	X	X	X	X	X	X	X	X
417	Industri <i>Veneer</i>	X	X	X	X	X	X	X	X	X	X	X	X	X	X	X	X	X	X	X	X	X	X	X
418	Industri Kayu Lainnya	X	X	X	X	X	X	X	X	X	X	X	X	X	X	X	X	X	X	X	X	X	X	X
419	Industri Barang Bangunan dari Kayu	X	X	X	X	X	X	X	X	X	X	X	X	X	X	X	X	X	X	X	X	X	X	X
420	Industri Bangunan Prabrikasi dari Kayu	X	X	X	X	X	X	X	X	X	X	X	X	X	X	X	X	X	X	X	X	X	X	X
421	Industri Wadah dari Kayu	X	X	X	X	X	X	X	X	X	X	X	X	X	X	X	X	X	X	X	X	X	X	X
422	Industri Barang Anyaman dari Rotan dan Bambu	X	X	X	X	X	X	X	X	X	X	X	X	X	X	X	X	X	X	X	X	X	X	X
423	Industri Barang Anyaman dari Tanaman Bukan Rotan dan Bambu	X	X	X	X	X	X	X	X	X	X	X	X	X	X	X	X	X	X	X	X	X	X	X
424	Industri Kerajinan Ukiran dari Kayu Bukan Meubler	X	X	X	X	X	X	X	X	X	X	X	X	X	X	X	X	X	X	X	X	X	X	X

Id Kegiatan	Nama Kegiatan	Zona Ruang Terbuka Hijau						Zona Badan Jalan	Zona Kawasan peruntukan industri	Zona Perumahan		Zona Sarana Pelayanan Umum				Zona Campuran	Zona Perdagangan dan Jasa			Zona Perkantoran	Zona Transportasi	Zona Pertahanan dan keamanan						
		Sub-Zona Badan Air	Sub-Zona Taman Kota	Sub-Zona Taman Kecamatan	Sub-Zona Taman Kelurahan	Sub-Zona Pemakaman	Sub-Zona Jalur Hijau			Sub-Zona Badan Jalan	Sub-Zona Kawasan peruntukan industri	Sub-Zona Perumahan Sedang	Sub-Zona Perumahan Kepadatan Rendah	Sub-Zona Sarana Pelayanan Umum Skala Kota	Sub-Zona Sarana Pelayanan Umum Skala Kecamatan		Sub-Zona Sarana Pelayanan Umum Skala Kelurahan	Sub-Zona Sarana Pelayanan Umum Skala RW	Sub-Zona Campuran Intensitas Tinggi				Sub-Zona Perdagangan dan Jasa Skala Kota	Sub-Zona Perdagangan dan Jasa Skala WP	Sub-Zona Perdagangan dan Jasa Skala SWP	Sub-Zona Perkantoran	Sub-Zona transportasi	Sub-Zona Pertahanan dan keamanan
		BA	RTH-2	RTH-3	RTH-4	RTH-7	RTH-8			BJ	KPI	R-3	R-4	SPU-1	SPU-2		SPU-3	SPU-4	C-1				K-1	K-2	K-3	KT	TR	HK
425	Industri Alat Dapur dari Kayu, Rotan dan Bambu	x	x	x	x	x	x	B1	T1,T3,T4,T5,B1,B2	T1,T3,T4,T5,B1,B2	x	x	x	x	x	T1,B1	T1,B1	T1,B1	x	x	x							
426	Industri Kayu Bakar dan Pelet Kayu	x	x	x	x	x	x	B1	T1,T3,T4,T5,B1,B2	T1,T3,T4,T5,B1,B2	x	x	x	x	x	T1,B1	T1,B1	T1,B1	x	x	x							
427	Industri Barang dari Kayu, Rotan, Gabus Lainnya YTDL	x	x	x	x	x	x	B1	T1,T3,T4,T5,B1,B2	T1,T3,T4,T5,B1,B2	x	x	x	x	x	T1,B1	T1,B1	T1,B1	x	x	x							
428	Industri Bubur Kertas (Pulp)	x	x	x	x	x	x	B1	x	x	x	x	x	x	x	x	x	x	x	x	x							
429	Industri Kertas Budaya	x	x	x	x	x	x	B1	x	x	x	x	x	x	x	x	x	x	x	x	x							
430	Industri Kertas Berharga	x	x	x	x	x	x	B1	x	x	x	x	x	x	x	x	x	x	x	x	x							
431	Industri Kertas Khusus	x	x	x	x	x	x	B1	x	x	x	x	x	x	x	x	x	x	x	x	x							
432	Industri Kertas Lainnya	x	x	x	x	x	x	B1	x	x	x	x	x	x	x	x	x	x	x	x	x							
433	Industri Kertas dan Papan Kertas Bergelombang	x	x	x	x	x	x	B1	x	x	x	x	x	x	x	x	x	x	x	x	x							
434	Industri Kemasan dan Kotak dari Kertas dan Karton	x	x	x	x	x	x	B1	x	x	x	x	x	x	x	x	x	x	x	x	x							
435	Industri Kertas Tissue	x	x	x	x	x	x	B1	x	x	x	x	x	x	x	x	x	x	x	x	x							
436	Industri Barang dari Kertas dan Papan Kertas Lainnya YTDL	x	x	x	x	x	x	B1	x	x	x	x	x	x	x	x	x	x	x	x	x							
437	Industri Pencetakan Umum	x	x	x	x	x	x	B1	T1,T4,B1,B2	T1,T4,B1,B2	x	x	x	x	T1,B1	T1,B1	T1,B1	T1,B1	x	x	x							
438	Industri Pencetakan Khusus	x	x	x	x	x	x	B1	T1,T4,B1,B2	T1,T4,B1,B2	x	x	x	x	T1,B1	T1,B1	T1,B1	T1,B1	x	x	x							
439	Industri Pencetakan 3D Printing	x	x	x	x	x	x	B1	T1,T4,B1,B2	T1,T4,B1,B2	x	x	x	x	T1,B1	T1,B1	T1,B1	T1,B1	x	x	x							
440	Kegiatan Jasa Penunjang Pencetakan	x	x	x	x	x	x	B1	T1,T4,B1,B2	T1,T4,B1,B2	x	x	x	x	T1,B1	T1,B1	T1,B1	T1,B1	x	x	x							
441	Reproduksi Media Rekaman Suara dan Piranti Lunak	x	x	x	x	x	x	B1	x	x	x	x	x	x	x	x	x	x	x	x	x							
442	Reproduksi Media Rekaman Film dan Video	x	x	x	x	x	x	B1	x	x	x	x	x	x	x	x	x	x	x	x	x							
443	Industri Produk dari Batu Bara	x	x	x	x	x	x	x	x	x	x	x	x	x	x	x	x	x	x	x	x							
444	Industri Bahan Bakar dari Pemurnian dan Pengilangan Minyak Bumi	x	x	x	x	x	x	B1	x	x	x	x	x	x	x	x	x	x	x	x	x							
445	Industri Pembuatan Minyak Pelumas	x	x	x	x	x	x	B1	x	x	x	x	x	x	x	x	x	x	x	x	x							
446	Industri Pengolahan Kembali Minyak Pelumas Bekas	x	x	x	x	x	x	B1	x	x	x	x	x	x	x	x	x	x	x	x	x							
447	Industri Pengolahan Minyak Pelumas Bekas Menjadi Bahan Bakar	x	x	x	x	x	x	B1	x	x	x	x	x	x	x	x	x	x	x	x	x							
448	Industri Produk dari Hasil Kilang Minyak Bumi	x	x	x	x	x	x	B1	x	x	x	x	x	x	x	x	x	x	x	x	x							
449	Industri Briket Batu Bara	x	x	x	x	x	x	B1	x	x	x	x	x	x	x	x	x	x	x	x	x							
450	Industri Kimia Dasar Anorganik Klor dan Alkali	x	x	x	x	x	x	B1	x	x	x	x	x	x	x	x	x	x	x	x	x							
451	Industri Kimia Dasar Anorganik Gas Industri	x	x	x	x	x	x	B1	x	x	x	x	x	x	x	x	x	x	x	x	x							
452	Industri Kimia Dasar Anorganik Pigmen	x	x	x	x	x	x	B1	x	x	x	x	x	x	x	x	x	x	x	x	x							
453	Industri Kimia Dasar Anorganik Lainnya	x	x	x	x	x	x	B1	x	x	x	x	x	x	x	x	x	x	x	x	x							
454	Industri Kimia Dasar Organik yang Bersumber dari Hasil Pertanian	x	x	x	x	x	x	B1	x	x	x	x	x	x	x	x	x	x	x	x	x							
455	Industri Kimia Dasar Organik untuk Bahan Baku Zat Warna dan Pigmen, Zat Warna dan Pigmen	x	x	x	x	x	x	B1	x	x	x	x	x	x	x	x	x	x	x	x	x							
456	Industri Kimia Dasar Organik yang Bersumber dari Minyak Bumi, Gas Alam dan Batu bara	x	x	x	x	x	x	B1	x	x	x	x	x	x	x	x	x	x	x	x	x							
457	Industri Kimia Dasar Organik yang Menghasilkan Bahan Kimia Khusus	x	x	x	x	x	x	B1	x	x	x	x	x	x	x	x	x	x	x	x	x							
458	Industri Kimia Dasar Organik Lainnya	x	x	x	x	x	x	B1	x	x	x	x	x	x	x	x	x	x	x	x	x							
459	Industri Pupuk Alam/Non Sintetis Hara Makro Primer	x	x	x	x	x	x	B1	x	x	x	x	x	x	x	x	x	x	x	x	x							
460	Industri Pupuk Buatan Tunggal Hara Makro Primer	x	x	x	x	x	x	B1	x	x	x	x	x	x	x	x	x	x	x	x	x							

Id Kegiatan	Nama Kegiatan	Zona Badan Air	Zona Ruang Terbuka Hijau					Zona Badan Jalan	Zona Kawasan peruntukan industri	Zona Perumahan		Zona Sarana Pelayanan Umum				Zona Campuran	Zona Perdagangan dan Jasa			Zona Perkantoran	Zona Transportasi	Zona Perumahan dan Keamanaan
		Sub-Zona Badan Air	Sub-Zona Taman Kota	Sub-Zona Taman Keasmatan	Sub-Zona Taman Kelurahan	Sub-Zona Pemakaman	Sub-Zona Jalur Hijau	Sub-Zona Badan Jalan	Sub-Zona Kawasan peruntukan industri	Sub-Zona Perumahan Kepadatan Sedang	Sub-Zona Perumahan Kepadatan Rendah	Sub-Zona Sarana Pelayanan Umum Skala Kota	Sub-Zona Sarana Pelayanan Umum Skala Kecamatan	Sub-Zona Sarana Pelayanan Umum Skala Kelurahan	Sub-Zona Sarana Pelayanan Umum Skala RW	Sub-Zona Campuran Intensitas Tinggi	Sub-Zona Perdagangan dan Jasa Skala Kota	Sub-Zona Perdagangan dan Jasa Skala WP	Sub-Zona Perdagangan dan Jasa Skala SWP	Sub-Zona Perkantoran	Sub-Zona transportasi	Sub-Zona Perumahan dan Keamanaan
		BA	RTH-2	RTH-3	RTH-4	RTH-7	RTH-8	BJ	KPI	R-3	R-4	SPU-1	SPU-2	SPU-3	SPU-4	C-1	K-1	K-2	K-3	KT	TR	HK
461	Industri Pupuk Buatan Majemuk Hara Makro Primer	x	x	x	x	x	x	x	B1	x	x	x	x	x	x	x	x	x	x	x	x	x
462	Industri Pupuk Buatan Campuran Hara Makro Primer	x	x	x	x	x	x	x	B1	x	x	x	x	x	x	x	x	x	x	x	x	x
463	Industri Pupuk Hara Makro Sekunder	x	x	x	x	x	x	x	B1	x	x	x	x	x	x	x	x	x	x	x	x	x
464	Industri Pupuk Hara Mikro	x	x	x	x	x	x	x	B1	x	x	x	x	x	x	x	x	x	x	x	x	x
465	Industri Pupuk Pelengkap	x	x	x	x	x	x	x	B1	x	x	x	x	x	x	x	x	x	x	x	x	x
466	Industri Media Tanam	x	x	x	x	x	x	x	B1	T1,T4,T5, B1,B2	T1,T4,T5, B1,B2	x	x	x	x	x	x	x	x	x	x	x
467	Industri Pupuk Lainnya	x	x	x	x	x	x	x	B1	x	x	x	x	x	x	x	x	x	x	x	x	x
468	Industri Damar Buatan (Resin Sintetis) dan Bahan Baku Plastik	x	x	x	x	x	x	x	B1	x	x	x	x	x	x	x	x	x	x	x	x	x
469	Industri Karet Buatan	x	x	x	x	x	x	x	B1	x	x	x	x	x	x	x	x	x	x	x	x	x
470	Industri Bahan Baku Pemberantas Hama (Bahan Aktif)	x	x	x	x	x	x	x	B1	x	x	x	x	x	x	x	x	x	x	x	x	x
471	Industri Pemberantas Hama (Formulasi)	x	x	x	x	x	x	x	B1	x	x	x	x	x	x	x	x	x	x	x	x	x
472	Industri Zat Pengatur Tumbuh	x	x	x	x	x	x	x	B1	x	x	x	x	x	x	x	x	x	x	x	x	x
473	Industri Bahan Amelioran (Pembenah Tanah)	x	x	x	x	x	x	x	B1	x	x	x	x	x	x	x	x	x	x	x	x	x
474	Industri Cat dan Tinta Cetak	x	x	x	x	x	x	x	B1	x	x	x	x	x	x	x	x	x	x	x	x	x
475	Industri Pernis (termasuk Mastik)	x	x	x	x	x	x	x	B1	x	x	x	x	x	x	x	x	x	x	x	x	x
476	Industri Lak	x	x	x	x	x	x	x	B1	x	x	x	x	x	x	x	x	x	x	x	x	x
477	Industri Sabun dan Bahan Pembersih Keperluan Rumah Tangga	x	x	x	x	x	x	x	B1	x	x	x	x	x	x	x	x	x	x	x	x	x
478	Industri Kosmetik untuk Manusia, termasuk Pasta Gigi	x	x	x	x	x	x	x	B1	x	x	x	x	x	x	x	x	x	x	x	x	x
479	Industri Kosmetik untuk Hewan	x	x	x	x	x	x	x	B1	x	x	x	x	x	x	x	x	x	x	x	x	x
480	Industri Perekat Gigi	x	x	x	x	x	x	x	B1	x	x	x	x	x	x	x	x	x	x	x	x	x
481	Industri Perekat/Lem	x	x	x	x	x	x	x	B1	x	x	x	x	x	x	x	x	x	x	x	x	x
482	Industri Bahan Peledak	x	x	x	x	x	x	x	B1	x	x	x	x	x	x	x	x	x	x	x	x	x
483	Industri Tinta	x	x	x	x	x	x	x	B1	x	x	x	x	x	x	x	x	x	x	x	x	x
484	Industri Minyak Atsiri	x	x	x	x	x	x	x	B1	x	x	x	x	x	x	x	x	x	x	x	x	x
485	Industri Korek Api	x	x	x	x	x	x	x	B1	x	x	x	x	x	x	x	x	x	x	x	x	x
486	Industri Minyak Atsiri Rantai Tengah	x	x	x	x	x	x	x	B1	x	x	x	x	x	x	x	x	x	x	x	x	x
487	Industri Barang Kimia Lainnya YTDL	x	x	x	x	x	x	x	B1	x	x	x	x	x	x	x	x	x	x	x	x	x
488	Industri Serat/Benang/Strip Filamen Buatan	x	x	x	x	x	x	x	B1	x	x	x	x	x	x	x	x	x	x	x	x	x
489	Industri Serat Stapel Buatan	x	x	x	x	x	x	x	B1	x	x	x	x	x	x	x	x	x	x	x	x	x
490	Industri Bahan Farmasi untuk Manusia	x	x	x	x	x	x	x	B1	x	x	x	x	x	x	x	x	x	x	x	x	x
491	Industri Produk Farmasi untuk Manusia	x	x	x	x	x	x	x	B1	x	x	x	x	x	x	x	x	x	x	x	x	x
492	Industri Produk Farmasi untuk Hewan	x	x	x	x	x	x	x	B1	x	x	x	x	x	x	x	x	x	x	x	x	x
493	Industri Bahan Farmasi untuk Hewan	x	x	x	x	x	x	x	B1	x	x	x	x	x	x	x	x	x	x	x	x	x
494	Industri Alat Kesehatan dalam Subgolongan 2101	x	x	x	x	x	x	x	B1	x	x	x	x	x	x	x	x	x	x	x	x	x
495	Industri Bahan Baku Obat Tradisional untuk Manusia	x	x	x	x	x	x	x	B1	T1,T4,B1, B2	T1,T4,B1, B2	x	x	x	x	x	T1,B1	T1,B1	T1,B1	x	x	x
496	Industri Produk Obat Tradisional untuk Manusia	x	x	x	x	x	x	x	B1	T1,T4,B1, B2	T1,T4,B1, B2	x	x	x	x	x	T1,B1	T1,B1	T1,B1	x	x	x
497	Industri Produk Obat Tradisional untuk Hewan	x	x	x	x	x	x	x	B1	T1,T4,B1, B2	T1,T4,B1, B2	x	x	x	x	x	T1,B1	T1,B1	T1,B1	x	x	x
498	Industri Bahan Baku Obat Tradisional untuk Hewan	x	x	x	x	x	x	x	B1	T1,T4,B1, B2	T1,T4,B1, B2	x	x	x	x	x	T1,B1	T1,B1	T1,B1	x	x	x

Id Kegiatan	Nama Kegiatan	Zona Badan Air	Zona Ruang Terbuka Hijau					Zona Badan Jalan	Zona Kawasan permukiman industri	Zona Perumahan		Zona Sarana Pelayanan Umum				Zona Campuran	Zona Perdagangan dan Jasa			Zona Perkantoran	Zona Transportasi	Zona Pertahanan dan Keamanan
		Sub-Zona Badan Air	Sub-Zona Taman Kota	Sub-Zona Taman Keamatan	Sub-Zona Taman Kelurahan	Sub-Zona Permukiman	Sub-Zona Jalur Hijau	Sub-Zona Badan Jalan	Sub-Zona Kawasan permukiman industri	Sub-Zona Perumahan kepadatan Sedang	Sub-Zona Perumahan kepadatan Rendah	Sub-Zona Sarana Pelayanan Umum Skala Kota	Sub-Zona Sarana Pelayanan Umum Skala Kecamatan	Sub-Zona Sarana Pelayanan Umum Skala Kelurahan	Sub-Zona Sarana Pelayanan Umum Skala RW	Sub-Zona Campuran Intensitas Tinggi	Sub-Zona Perdagangan dan Jasa Skala Kota	Sub-Zona Perdagangan dan Jasa Skala WP	Sub-Zona Perdagangan dan Jasa Skala SWP	Sub-Zona Perkantoran	Sub-Zona transportasi	Sub-Zona Pertahanan dan Keamanan
		BA	RTH-2	RTH-3	RTH-4	RTH-7	RTH-8	BJ	KPI	R-3	R-4	SPU-1	SPU-2	SPU-3	SPU-4	C-1	K-1	K-2	K-3	KT	TR	HK
499	Industri Ban Luar dan Ban Dalam	x	x	x	x	x	x	x	B1	x	x	x	x	x	x	x	x	x	x	x	x	x
500	Industri Vulkanisir Ban	x	x	x	x	x	x	x	B1	x	x	x	x	x	x	x	T1,B1	T1,B1	T1,B1	x	x	x
501	Industri Pengasapan Karet	x	x	x	x	x	x	x	B1	x	x	x	x	x	x	x	x	x	x	x	x	x
502	Industri Remiling Karet	x	x	x	x	x	x	x	B1	x	x	x	x	x	x	x	x	x	x	x	x	x
503	Industri Karet Remah (Crumb Rubber)	x	x	x	x	x	x	x	B1	x	x	x	x	x	x	x	x	x	x	x	x	x
504	Industri Barang dari Karet untuk Keperluan Rumah Tangga	x	x	x	x	x	x	x	B1	T1,T4,T5,B1,B2	T1,T4,T5,B1,B2	x	x	x	x	x	T1,B1	T1,B1	T1,B1	x	x	x
505	Industri Barang dari Karet untuk Keperluan Industri	x	x	x	x	x	x	x	B1	x	x	x	x	x	x	x	x	x	x	x	x	x
506	Industri Barang dari Karet untuk Keperluan Infrastruktur	x	x	x	x	x	x	x	B1	x	x	x	x	x	x	x	x	x	x	x	x	x
507	Industri Barang dari Karet untuk Kesehatan	x	x	x	x	x	x	x	B1	x	x	x	x	x	x	x	x	x	x	x	x	x
508	Industri Barang dari Karet Lainnya YTDL	x	x	x	x	x	x	x	B1	x	x	x	x	x	x	x	x	x	x	x	x	x
509	Industri Barang dari Plastik untuk Bangunan	x	x	x	x	x	x	x	B1	x	x	x	x	x	x	x	x	x	x	x	x	x
510	Industri Barang dari Plastik untuk Pengemasan	x	x	x	x	x	x	x	B1	x	x	x	x	x	x	x	x	x	x	x	x	x
511	Industri Pipa Plastik dan Perlengkapannya	x	x	x	x	x	x	x	B1	x	x	x	x	x	x	x	x	x	x	x	x	x
512	Industri Barang Plastik Lembaran	x	x	x	x	x	x	x	B1	x	x	x	x	x	x	x	x	x	x	x	x	x
513	Industri Perlengkapan dan Peralatan Rumah Tangga (tidak termasuk Furnitur)	x	x	x	x	x	x	x	B1	T1,T4,T5,B1,B2	T1,T4,T5,B1,B2	x	x	x	x	x	T1,B1	T1,B1	T1,B1	x	x	x
514	Industri Barang dan Peralatan Teknik/Industri dari Plastik	x	x	x	x	x	x	x	B1	x	x	x	x	x	x	x	x	x	x	x	x	x
515	Industri Barang Plastik Lainnya YTDL	x	x	x	x	x	x	x	B1	x	x	x	x	x	x	x	x	x	x	x	x	x
516	Industri Kaca Lembaran	x	x	x	x	x	x	x	B1	x	x	x	x	x	x	x	x	x	x	x	x	x
517	Industri Kaca Pengaman	x	x	x	x	x	x	x	B1	x	x	x	x	x	x	x	x	x	x	x	x	x
518	Industri Kaca Lainnya	x	x	x	x	x	x	x	B1	x	x	x	x	x	x	x	x	x	x	x	x	x
519	Industri Perlengkapan dan Peralatan Rumah Tangga dari Kaca	x	x	x	x	x	x	x	B1	x	x	x	x	x	x	x	x	x	x	x	x	x
520	Industri Alat-alat Laboratorium Non Klinis, Farmasi, dan Kesehatan dari Kaca	x	x	x	x	x	x	x	B1	x	x	x	x	x	x	x	x	x	x	x	x	x
521	Industri Kemasan dari Kaca	x	x	x	x	x	x	x	B1	x	x	x	x	x	x	x	x	x	x	x	x	x
522	Industri Alat Laboratorium Klinis dari Kaca	x	x	x	x	x	x	x	B1	x	x	x	x	x	x	x	x	x	x	x	x	x
523	Industri Barang Lainnya dari Kaca	x	x	x	x	x	x	x	B1	x	x	x	x	x	x	x	x	x	x	x	x	x
524	Industri Bata, Mortar, Semen, dan Sejenisnya yang Tahan Api	x	x	x	x	x	x	x	B1	x	x	x	x	x	x	x	T1,B1	T1,B1	T1,B1	x	x	x
525	Industri Barang Tahan Api dari Tanah Liat/Keramik Lainnya	x	x	x	x	x	x	x	B1	x	x	x	x	x	x	x	T1,B1	T1,B1	T1,B1	x	x	x
526	Industri Batu Bata dari Tanah Liat/Keramik	x	x	x	x	x	x	x	B1	T1,T4,T5,B1,B2	T1,T4,T5,B1,B2	x	x	x	x	x	T1,B1	T1,B1	T1,B1	x	x	x
527	Industri Genteng dari Tanah Liat/Keramik	x	x	x	x	x	x	x	B1	T1,T4,T5,B1,B2	T1,T4,T5,B1,B2	x	x	x	x	x	T1,B1	T1,B1	T1,B1	x	x	x
528	Industri Peralatan Saniter dari Porselen	x	x	x	x	x	x	x	B1	x	x	x	x	x	x	x	x	x	x	x	x	x
529	Industri Bahan Bangunan dari Tanah Liat/Keramik Bukan Batu Bata dan Genteng	x	x	x	x	x	x	x	B1	T1,T4,T5,B1,B2	T1,T4,T5,B1,B2	x	x	x	x	x	T1,B1	T1,B1	T1,B1	x	x	x
530	Industri Perlengkapan Rumah Tangga dari Porselen	x	x	x	x	x	x	x	B1	x	x	x	x	x	x	x	x	x	x	x	x	x
531	Industri Perlengkapan Rumah Tangga dari Tanah Liat/Keramik	x	x	x	x	x	x	x	B1	T1,T3,T4,T5,B1,B2	T1,T3,T4,T5,B1,B2	x	x	x	x	x	T1,B1	T1,B1	T1,B1	x	x	x
532	Industri Alat Laboratorium dan Alat Listrik/Teknik dari Porselen	x	x	x	x	x	x	x	B1	x	x	x	x	x	x	x	x	x	x	x	x	x
533	Industri Barang Tanah Liat/Keramik dan Porselen Lainnya Bukan Bahan Bangunan	x	x	x	x	x	x	x	B1	x	x	x	x	x	x	x	x	x	x	x	x	x
534	Industri Semen	x	x	x	x	x	x	x	B1	x	x	x	x	x	x	x	x	x	x	x	x	x

Id Kegiatan	Nama Kegiatan	Zona Ruang Terbuka Hijau						Zona Badan Jalan	Zona Kawasan permukiman industri	Zona Perumahan		Zona Sarana Pelayanan Umum				Zona Campuran	Zona Perdagangan dan Jasa			Zona Perkantoran	Zona Transportasi	Zona Pertahanan dan Keamanan						
		Sub-Zona Badan Air	Sub-Zona Taman Kota	Sub-Zona Taman Keamatan	Sub-Zona Taman Kebaruan	Sub-Zona Pemakaman	Sub-Zona Jalur Hijau			Sub-Zona Badan Jalan	Sub-Zona Kawasan permukiman industri	Sub-Zona Perumahan kepedataan Sedang	Sub-Zona Perumahan kepedataan Rendah	Sub-Zona Sarana Pelayanan Umum Skala Kota	Sub-Zona Sarana Pelayanan Umum Skala Kecamatan		Sub-Zona Sarana Pelayanan Umum Skala Kelurahan	Sub-Zona Sarana Pelayanan Umum Skala RW	Sub-Zona Campuran Intensitas Tinggi				Sub-Zona Perdagangan dan Jasa Skala Kota	Sub-Zona Perdagangan dan Jasa Skala WP	Sub-Zona Perdagangan dan Jasa Skala SWP	Sub-Zona Perkantoran	Sub-Zona transportasi	Sub-Zona Pertahanan dan keamanan
		BA	RTH-2	RTH-3	RTH-4	RTH-7	RTH-8			BJ	KPI	R-3	R-4	SPU-1	SPU-2		SPU-3	SPU-4	C-1				K-1	K-2	K-3	KT	TR	HK
570	Industri Alat Potong dan Perkakas Tangan untuk Pertanian	x	x	x	x	x	x	B1	T1,T3,T4, T5,B1,B2	T1,T3,T4, T5,B1,B2	x	x	x	x	x	T1,B1	T1,B1	T1,B1	x	x	x							
571	Industri Alat Potong dan Perkakas Tangan Pertukangan	x	x	x	x	x	x	B1	T1,T3,T4, T5,B1,B2	T1,T3,T4, T5,B1,B2	x	x	x	x	x	T1,B1	T1,B1	T1,B1	x	x	x							
572	Industri Alat Potong dan Perkakas Tangan yang Digunakan dalam Rumah Tangga	x	x	x	x	x	x	B1	T1,T3,T4, T5,B1,B2	T1,T3,T4, T5,B1,B2	x	x	x	x	x	T1,B1	T1,B1	T1,B1	x	x	x							
573	Industri Peralatan Umum	x	x	x	x	x	x	B1	T1,T3,T4, T5,B1,B2	T1,T3,T4, T5,B1,B2	x	x	x	x	x	T1,B1	T1,B1	T1,B1	x	x	x							
574	Industri Ember, Kaleng, Drum dan Wadah Sejenis dari Logam	x	x	x	x	x	x	B1	T1,T3,T4, T5,B1,B2	T1,T3,T4, T5,B1,B2	x	x	x	x	x	T1,B1	T1,B1	T1,B1	x	x	x							
575	Industri Barang dari Kawat	x	x	x	x	x	x	B1	x	x	x	x	x	x	x	x	x	x	x	x	x							
576	Industri Paku, Mur, dan Baut	x	x	x	x	x	x	B1	x	x	x	x	x	x	x	x	x	x	x	x	x							
577	Industri Brankas, <i>Filing</i> Kantor, dan Sejenisnya	x	x	x	x	x	x	B1	x	x	x	x	x	x	x	x	x	x	x	x	x							
578	Industri Peralatan Dapur dan Peralatan Meja dari Logam	x	x	x	x	x	x	B1	x	x	x	x	x	x	x	x	x	x	x	x	x							
579	Industri Keperluan Rumah Tangga dari Logam Bukan Peralatan Dapur dan Peralatan Meja	x	x	x	x	x	x	B1	T1,T3,T4, T5,B1,B2	T1,T3,T4, T5,B1,B2	x	x	x	x	x	T1,B1	T1,B1	T1,B1	x	x	x							
580	Industri Pembuatan Profil	x	x	x	x	x	x	B1	x	x	x	x	x	x	x	x	x	x	x	x	x							
581	Industri Lampu dari Logam	x	x	x	x	x	x	B1	x	x	x	x	x	x	x	x	x	x	x	x	x							
582	Industri Barang Logam Lainnya YTDL	x	x	x	x	x	x	B1	T1,T3,T4, T5,B1,B2	T1,T3,T4, T5,B1,B2	x	x	x	x	x	T1,B1	T1,B1	T1,B1	x	x	x							
583	Industri Tabung Elektron dan Konektor Elektronik	x	x	x	x	x	x	B1	x	x	x	x	x	x	x	x	x	x	x	x	x							
584	Industri Semi Konduktor dan Komponen Elektronik Lainnya	x	x	x	x	x	x	B1	x	x	x	x	x	x	x	x	x	x	x	x	x							
585	Industri Komputer dan/atau Perakitan Komputer	x	x	x	x	x	x	B1	x	x	x	x	x	x	x	x	x	x	x	x	x							
586	Industri Perlengkapan Komputer	x	x	x	x	x	x	B1	x	x	x	x	x	x	x	x	x	x	x	x	x							
587	Industri Peralatan Telepon dan Faksimili	x	x	x	x	x	x	B1	x	x	x	x	x	x	x	x	x	x	x	x	x							
588	Industri Peralatan Komunikasi Tanpa Kabel (<i>Wireless</i>)	x	x	x	x	x	x	B1	x	x	x	x	x	x	x	x	x	x	x	x	x							
589	Industri Kartu Cerdas (<i>Smart Card</i>)	x	x	x	x	x	x	B1	x	x	x	x	x	x	x	x	x	x	x	x	x							
590	Industri Peralatan Komunikasi Lainnya	x	x	x	x	x	x	B1	x	x	x	x	x	x	x	x	x	x	x	x	x							
591	Industri Televisi dan/atau Perakitan Televisi	x	x	x	x	x	x	B1	x	x	x	x	x	x	x	x	x	x	x	x	x							
592	Industri Peralatan Perekam, Penerima, dan Pengganda Audio dan Video, Bukan Industri Televisi	x	x	x	x	x	x	B1	x	x	x	x	x	x	x	x	x	x	x	x	x							
593	Industri Peralatan Audio dan Video Elektronik Lainnya	x	x	x	x	x	x	B1	x	x	x	x	x	x	x	x	x	x	x	x	x							
594	Industri Alat Ukur dan Alat Uji Manual	x	x	x	x	x	x	B1	x	x	x	x	x	x	x	x	x	x	x	x	x							
595	Industri Alat Ukur dan Alat Uji Elektrik	x	x	x	x	x	x	B1	x	x	x	x	x	x	x	x	x	x	x	x	x							
596	Industri Alat Ukur dan Alat Uji Elektronik	x	x	x	x	x	x	B1	x	x	x	x	x	x	x	x	x	x	x	x	x							
597	Industri Alat Uji dalam Proses Industri	x	x	x	x	x	x	B1	x	x	x	x	x	x	x	x	x	x	x	x	x							
598	Industri Alat Ukur Waktu	x	x	x	x	x	x	B1	x	x	x	x	x	x	x	x	x	x	x	x	x							
599	Industri Peralatan Iradiasi/Sinar X, Perlengkapan dan Sejenisnya	x	x	x	x	x	x	B1	x	x	x	x	x	x	x	x	x	x	x	x	x							
600	Industri Peralatan Elektromedikal dan Elektroterapi	x	x	x	x	x	x	B1	x	x	x	x	x	x	x	x	x	x	x	x	x							
601	Industri Peralatan Fotografi	x	x	x	x	x	x	B1	x	x	x	x	x	x	x	x	x	x	x	x	x							
602	Industri Kamera Cinematografi Proyektor dan Perengkapannya	x	x	x	x	x	x	B1	x	x	x	x	x	x	x	x	x	x	x	x	x							
603	Industri Teropong dan Instrumen Optik Bukan Kaca Mata	x	x	x	x	x	x	B1	x	x	x	x	x	x	x	x	x	x	x	x	x							
604	Industri Media Magnetik dan Media Optik	x	x	x	x	x	x	B1	x	x	x	x	x	x	x	x	x	x	x	x	x							
605	Industri Motor Listrik	x	x	x	x	x	x	B1	x	x	x	x	x	x	x	x	x	x	x	x	x							

Handwritten signature and initials in blue ink.

Id Kegiatan	Nama Kegiatan	Zona Ruang Terbuka Hijau						Zona Badan Jalan	Zona kawasan peruntukan industri	Zona Perumahan		Zona Sarana Pelayanan Umum				Zona Campuran	Zona Perdagangan dan Jasa			Zona Perkantoran	Zona Transportasi	Zona Perumahan dan Keamanan
		Sub-Zona Badan Air	Sub-Zona Taman Kota	Sub-Zona Taman Keramahan	Sub-Zona Taman Kebumahan	Sub-Zona Pemakaman	Sub-Zona Jalur Hijau	Sub-Zona Badan Jalan	Sub-Zona kawasan peruntukan industri	Sub-Zona Perumahan kepadatan Sedang	Sub-Zona Perumahan kepadatan Rendah	Sub-Zona Sarana Pelayanan Umum Skala Kota	Sub-Zona Sarana Pelayanan Umum Skala Kecamatan	Sub-Zona Sarana Pelayanan Umum Skala Kelurahan	Sub-Zona Sarana Pelayanan Umum Skala RW	Sub-Zona Campuran Intensitas Tinggi	Sub-Zona Perdagangan dan Jasa Skala Kota	Sub-Zona Perdagangan dan Jasa Skala WP	Sub-Zona Perdagangan dan Jasa Skala SWP	Sub-Zona Perkantoran	Sub-Zona transportasi	Sub-Zona Perumahan dan Keamanan
		BA	RTH-2	RTH-3	RTH-4	RTH-7	RTH-8	BJ	KPI	R-3	R-4	SPU-1	SPU-2	SPU-3	SPU-4	C-1	K-1	K-2	K-3	KT	TR	HK
606	Industri Mesin Pembangkit Listrik	x	x	x	x	x	x	x	B1	x	x	x	x	x	x	x	x	x	x	x	x	x
607	Industri Pengubah Tegangan (Transformator), Pengubah Arus (Rectifier), dan Pengontrol Tegangan (Voltage Stabilizer)	x	x	x	x	x	x	x	B1	x	x	x	x	x	x	x	x	x	x	x	x	x
608	Industri Peralatan Pengontrol dan Pendistribusian Listrik	x	x	x	x	x	x	x	B1	x	x	x	x	x	x	x	x	x	x	x	x	x
609	Industri Batu Baterai	x	x	x	x	x	x	x	B1	x	x	x	x	x	x	x	x	x	x	x	x	x
610	Industri Akumulator Listrik	x	x	x	x	x	x	x	B1	x	x	x	x	x	x	x	x	x	x	x	x	x
611	Industri Baterai untuk Kendaraan Bermotor Listrik	x	x	x	x	x	x	x	B1	x	x	x	x	x	x	x	x	x	x	x	x	x
612	Industri Kabel Serat Optik	x	x	x	x	x	x	x	B1	x	x	x	x	x	x	x	x	x	x	x	x	x
613	Industri Kabel Listrik dan Elektronik Lainnya	x	x	x	x	x	x	x	B1	x	x	x	x	x	x	x	x	x	x	x	x	x
614	Industri Perlengkapan Kabel	x	x	x	x	x	x	x	B1	x	x	x	x	x	x	x	x	x	x	x	x	x
615	Industri Bola Lampu Pijar, Lampu Penerangan Terpusat, dan Lampu Ultra Violet	x	x	x	x	x	x	x	B1	x	x	x	x	x	x	x	x	x	x	x	x	x
616	Industri Lampu Tabung Gas (Lampu Pembuang Listrik)	x	x	x	x	x	x	x	B1	x	x	x	x	x	x	x	x	x	x	x	x	x
617	Industri Peralatan Penerangan untuk Alat Transportasi	x	x	x	x	x	x	x	B1	x	x	x	x	x	x	x	x	x	x	x	x	x
618	Industri Lampu LED	x	x	x	x	x	x	x	B1	x	x	x	x	x	x	x	x	x	x	x	x	x
619	Industri Peralatan Penerangan Lainnya	x	x	x	x	x	x	x	B1	x	x	x	x	x	x	x	x	x	x	x	x	x
620	Industri Peralatan Listrik Rumah Tangga	x	x	x	x	x	x	x	B1	x	x	x	x	x	x	x	x	x	x	x	x	x
621	Industri Peralatan Elektrotermal Rumah Tangga	x	x	x	x	x	x	x	B1	x	x	x	x	x	x	x	x	x	x	x	x	x
622	Industri Peralatan Pemanas dan Masak Bukan Listrik Rumah Tangga	x	x	x	x	x	x	x	B1	x	x	x	x	x	x	x	x	x	x	x	x	x
623	Industri Peralatan Listrik Lainnya	x	x	x	x	x	x	x	B1	x	x	x	x	x	x	x	x	x	x	x	x	x
624	Industri Mesin Uap, Turbin, dan Kincir	x	x	x	x	x	x	x	B1	x	x	x	x	x	x	x	x	x	x	x	x	x
625	Industri Motor Pembakaran Dalam	x	x	x	x	x	x	x	B1	x	x	x	x	x	x	x	x	x	x	x	x	x
626	Industri Komponen dan Suku Cadang Mesin dan Turbin	x	x	x	x	x	x	x	B1	x	x	x	x	x	x	x	x	x	x	x	x	x
627	Industri Peralatan Tenaga Zat Cair dan Gas	x	x	x	x	x	x	x	B1	x	x	x	x	x	x	x	x	x	x	x	x	x
628	Industri Pompa Lainnya, Kompresor, Kran, dan Klep/Katup	x	x	x	x	x	x	x	B1	x	x	x	x	x	x	x	x	x	x	x	x	x
629	Industri Bearing, Roda Gigi, dan Elemen Penggerak Mesin	x	x	x	x	x	x	x	B1	x	x	x	x	x	x	x	x	x	x	x	x	x
630	Industri Oven, Perapian, dan Tungku Pembakar Sejenis yang Tidak Menggunakan Arus Listrik	x	x	x	x	x	x	x	B1	x	x	x	x	x	x	x	x	x	x	x	x	x
631	Industri Oven, Perapian, dan Tungku Pembakar Sejenis yang Menggunakan Arus Listrik	x	x	x	x	x	x	x	B1	x	x	x	x	x	x	x	x	x	x	x	x	x
632	Industri Alat Pengangkat dan Pemindah	x	x	x	x	x	x	x	B1	x	x	x	x	x	x	x	x	x	x	x	x	x
633	Industri Mesin Kantor dan Akuntansi Manual	x	x	x	x	x	x	x	B1	x	x	x	x	x	x	x	x	x	x	x	x	x
634	Industri Mesin Kantor dan Akuntansi Elektrik	x	x	x	x	x	x	x	B1	x	x	x	x	x	x	x	x	x	x	x	x	x
635	Industri Mesin Kantor dan Akuntansi Elektronik	x	x	x	x	x	x	x	B1	x	x	x	x	x	x	x	x	x	x	x	x	x
636	Industri Mesin Fotocopi	x	x	x	x	x	x	x	B1	x	x	x	x	x	x	x	x	x	x	x	x	x
637	Industri Mesin dan Peralatan Kantor Lainnya	x	x	x	x	x	x	x	B1	x	x	x	x	x	x	x	x	x	x	x	x	x
638	Industri Perkakas Tangan yang Digerakkan Tenaga	x	x	x	x	x	x	x	B1	x	x	x	x	x	x	x	x	x	x	x	x	x
639	Industri Mesin untuk Pembungkus, Pembotolan, dan Pengalengan	x	x	x	x	x	x	x	B1	x	x	x	x	x	x	x	x	x	x	x	x	x
640	Industri Mesin Timbangan	x	x	x	x	x	x	x	B1	x	x	x	x	x	x	x	x	x	x	x	x	x
641	Industri Mesin Pendingin	x	x	x	x	x	x	x	B1	x	x	x	x	x	x	x	x	x	x	x	x	x
642	Industri Mesin untuk Keperluan Umum Lainnya YTDL	x	x	x	x	x	x	x	B1	x	x	x	x	x	x	x	x	x	x	x	x	x
643	Industri Mesin Pertanian dan Kehutanan	x	x	x	x	x	x	x	B1	x	x	x	x	x	x	x	x	x	x	x	x	x

Id Kegiatan	Nama Kegiatan	Zona Badan Air		Zona Ruang Terbuka Hijau				Zona Badan Jalan	Zona Kawasan peruntukan industri	Zona Perumahan		Zona Sarana Pelayanan Umum				Zona Campuran	Zona Perdagangan dan Jasa			Zona Perkantoran	Zona Transportasi	Zona Perumahan dan Keamanan
		Sub-Zona Badan Air	Sub-Zona Taman Kota	Sub-Zona Taman Keamanan	Sub-Zona Taman Keburhan	Sub-Zona Pemakaman	Sub-Zona Jalur Hijau	Sub-Zona Badan Jalan	Sub-Zona Kawasan peruntukan industri	Sub-Zona Perumahan kepadatan Sedang	Sub-Zona Perumahan kepadatan Rendah	Sub-Zona Sarana Pelayanan Umum Skala Kota	Sub-Zona Sarana Pelayanan Umum Skala Kecamatan	Sub-Zona Sarana Pelayanan Umum Skala Kelurahan	Sub-Zona Sarana Pelayanan Umum Skala RW	Sub-Zona Campuran Intensitas Tinggi	Sub-Zona Perdagangan dan Jasa Skala Kota	Sub-Zona Perdagangan dan Jasa Skala WP	Sub-Zona Perdagangan dan Jasa Skala SWP	Sub-Zona Perkantoran	Sub-Zona transportasi	Sub-Zona Perumahan dan Keamanan
		BA	RTH-2	RTH-3	RTH-4	RTH-7	RTH-8	BJ	KPI	R-3	R-4	SPU-1	SPU-2	SPU-3	SPU-4	C-1	K-1	K-2	K-3	KT	TR	HK
644	Industri Mesin dan Perkakas Mesin untuk Pengerjaan Logam	x	x	x	x	x	x	x	B1	x	x	x	x	x	x	x	x	x	x	x	x	x
645	Industri Mesin dan Perkakas Mesin untuk Pengerjaan Kayu	x	x	x	x	x	x	x	B1	x	x	x	x	x	x	x	x	x	x	x	x	x
646	Industri Mesin dan Perkakas Mesin untuk Pengerjaan Bahan Bukan Logam dan Kayu	x	x	x	x	x	x	x	B1	x	x	x	x	x	x	x	x	x	x	x	x	x
647	Industri Mesin dan Perkakas Mesin untuk Pengelasan yang Menggunakan Arus Listrik	x	x	x	x	x	x	x	B1	x	x	x	x	x	x	x	x	x	x	x	x	x
648	Industri Mesin Metalurgi	x	x	x	x	x	x	x	B1	x	x	x	x	x	x	x	x	x	x	x	x	x
649	Industri Mesin Penambangan, Penggalian, dan Konstruksi	x	x	x	x	x	x	x	B1	x	x	x	x	x	x	x	x	x	x	x	x	x
650	Industri Mesin Pengolahan Makanan, Minuman, dan Tembakau	x	x	x	x	x	x	x	B1	x	x	x	x	x	x	x	x	x	x	x	x	x
651	Industri Kabinet Mesin Jahit	x	x	x	x	x	x	x	B1	x	x	x	x	x	x	x	x	x	x	x	x	x
652	Industri Mesin Jahit serta Mesin Cuci dan Mesin Pengering untuk Keperluan Niaga	x	x	x	x	x	x	x	B1	x	x	x	x	x	x	x	x	x	x	x	x	x
653	Industri Mesin Tekstil	x	x	x	x	x	x	x	B1	x	x	x	x	x	x	x	x	x	x	x	x	x
654	Industri Jarum Mesin Jahit, Rajut, Bordir, dan Sejenisnya	x	x	x	x	x	x	x	B1	x	x	x	x	x	x	x	x	x	x	x	x	x
655	Industri Mesin Penyiapan dan Pembuatan Produk Kulit	x	x	x	x	x	x	x	B1	x	x	x	x	x	x	x	x	x	x	x	x	x
656	Industri Mesin Percetakan	x	x	x	x	x	x	x	B1	x	x	x	x	x	x	x	x	x	x	x	x	x
657	Industri Mesin Pabrik Kertas	x	x	x	x	x	x	x	B1	x	x	x	x	x	x	x	x	x	x	x	x	x
658	Industri Mesin Keperluan Khusus Lainnya	x	x	x	x	x	x	x	B1	x	x	x	x	x	x	x	x	x	x	x	x	x
659	Industri Kendaraan Bermotor Roda Empat atau Lebih	x	x	x	x	x	x	x	B1	x	x	x	x	x	x	x	x	x	x	x	x	x
660	Industri Kendaraan Multiguna Pedesaan	x	x	x	x	x	x	x	B1	x	x	x	x	x	x	x	x	x	x	x	x	x
661	Industri Karoseri Kendaraan Bermotor Roda Empat atau Lebih dan Industri Trailer dan Semi Trailer	x	x	x	x	x	x	x	B1	T1,T3,T4, T5,B1,B2	T1,T3,T4, T5,B1,B2	x	x	x	x	x	T1,B1	T1,B1	T1,B1	x	x	x
662	Industri Suku Cadang dan Aksesoris Kendaraan Bermotor Roda Empat atau Lebih	x	x	x	x	x	x	x	B1	T1,T3,T4, T5,B1,B2	T1,T3,T4, T5,B1,B2	x	x	x	x	x	T1,B1	T1,B1	T1,B1	x	x	x
663	Industri Kapal dan Perahu	x	x	x	x	x	x	x	x	x	x	x	x	x	x	x	x	x	x	x	x	x
664	Industri Bangunan Lepas Pantai dan Bangunan Terapung	x	x	x	x	x	x	x	x	x	x	x	x	x	x	x	x	x	x	x	x	x
665	Industri Peralatan, Perlengkapan, dan Bagian Kapal	x	x	x	x	x	x	x	x	x	x	x	x	x	x	x	x	x	x	x	x	x
666	Industri Pembuatan Kapal dan Perahu untuk Tujuan Wisata atau Rekreasi dan Olahraga	x	x	x	x	x	x	x	x	x	x	x	x	x	x	x	x	x	x	x	x	x
667	Industri Lokomotif dan Gerbong Kereta	x	x	x	x	x	x	x	B1	x	x	x	x	x	x	x	x	x	x	x	x	x
668	Industri Pesawat Terbang dan Perengkapannya	x	x	x	x	x	x	x	B1	x	x	x	x	x	x	x	x	x	x	x	x	x
669	Industri Kendaraan Perang	x	x	x	x	x	x	x	B1	x	x	x	x	x	x	x	x	x	x	x	x	x
670	Industri Sepeda Motor Roda Dua dan Tiga	x	x	x	x	x	x	x	B1	x	x	x	x	x	x	x	x	x	x	x	x	x
671	Industri Komponen dan Perlengkapan Sepeda Motor Roda Dua dan Tiga	x	x	x	x	x	x	x	B1	x	x	x	x	x	x	x	x	x	x	x	x	x
672	Industri Sepeda dan Kursi Roda termasuk Becak	x	x	x	x	x	x	x	B1	x	x	x	x	x	x	x	x	x	x	x	x	x
673	Industri Perlengkapan Sepeda dan Kursi Roda termasuk Becak	x	x	x	x	x	x	x	B1	x	x	x	x	x	x	x	x	x	x	x	x	x
674	Industri Alat Angkutan Lainnya YTDL	x	x	x	x	x	x	x	B1	x	x	x	x	x	x	x	x	x	x	x	x	x
675	Industri Furnitur dari Kayu	x	x	x	x	x	x	x	B1	T1,T3,T4, T5,B1,B2	T1,T3,T4, T5,B1,B2	x	x	x	x	x	T1,B1	T1,B1	T1,B1	x	x	B1
676	Industri Furnitur dari Rotan dan/atau Bambu	x	x	x	x	x	x	x	B1	T1,T3,T4, T5,B1,B2	T1,T3,T4, T5,B1,B2	x	x	x	x	x	T1,B1	T1,B1	T1,B1	x	x	B1
677	Industri Furnitur dari Plastik	x	x	x	x	x	x	x	B1	x	x	x	x	x	x	x	T1,B1	T1,B1	T1,B1	x	x	x
678	Industri Furnitur dari Logam	x	x	x	x	x	x	x	B1	x	x	x	x	x	x	x	T1,B1	T1,B1	T1,B1	x	x	x

Handwritten signature or initials in blue ink.

Id Kegiatan	Nama Kegiatan	Zona Badan Air	Zona Ruang Terbuka Hijau					Zona Badan Jalan	Zona Kawasan peruntukan industri	Zona Perumahan		Zona Sarana Pelayanan Umum				Zona Campuran	Zona Perdagangan dan Jasa			Zona Perkantoran	Zona Transportasi	Zona Perumahan dan Keselamatan
		Sub-Zona Badan Air	Sub-Zona Taman Kota	Sub-Zona Taman Kecamatan	Sub-Zona Taman Kelurahan	Sub-Zona Pemukiman	Sub-Zona Jalur Hijau	Sub-Zona Badan Jalan	Sub-Zona Kawasan peruntukan industri	Sub-Zona Perumahan Kepadatan Sedang	Sub-Zona Perumahan Kepadatan Rendah	Sub-Zona Sarana Pelayanan Umum Skala Kota	Sub-Zona Sarana Pelayanan Umum Skala Kecamatan	Sub-Zona Sarana Pelayanan Umum Skala Kelurahan	Sub-Zona Sarana Pelayanan Umum Skala RW	Sub-Zona Campuran Intensitas Tinggi	Sub-Zona Perdagangan dan Jasa Skala Kota	Sub-Zona Perdagangan dan Jasa Skala WP	Sub-Zona Perdagangan dan Jasa Skala SWP	Sub-Zona Perkantoran	Sub-Zona transportasi	Sub-Zona Perumahan dan Keselamatan
		BA	RTH-2	RTH-3	RTH-4	RTH-7	RTH-8	BJ	KPI	R-3	R-4	SPU-1	SPU-2	SPU-3	SPU-4	C-1	K-1	K-2	K-3	KT	TR	HK
679	Industri Furnitur Lainnya	x	x	x	x	x	x	x	B1	T1,T4,T5,B1,B2	T1,T4,T5,B1,B2	x	x	x	x	x	T1,B1	T1,B1	T1,B1	x	x	x
680	Industri Permata	x	x	x	x	x	x	x	B1	T1,B1,B2	T1,B1,B2	x	x	x	x	x	T1,B1	T1,B1	T1,B1	x	x	x
681	Industri Barang Perhiasan dari Logam Mulia untuk Keperluan Pribadi	x	x	x	x	x	x	x	B1	T1,B1,B2	T1,B1,B2	x	x	x	x	x	T1,B1	T1,B1	T1,B1	x	x	x
682	Industri Barang Perhiasan dari Logam Mulia Bukan untuk Keperluan Pribadi	x	x	x	x	x	x	x	B1	T1,B1,B2	T1,B1,B2	x	x	x	x	x	T1,B1	T1,B1	T1,B1	x	x	x
683	Industri Barang dari Logam Mulia untuk Keperluan Teknik dan/atau Laboratorium	x	x	x	x	x	x	x	B1	T1,B1,B2	T1,B1,B2	x	x	x	x	x	T1,B1	T1,B1	T1,B1	x	x	x
684	Industri Perhiasan Mutiara	x	x	x	x	x	x	x	B1	T1,B1,B2	T1,B1,B2	x	x	x	x	x	T1,B1	T1,B1	T1,B1	x	x	x
685	Industri Barang Lainnya dari Logam Mulia	x	x	x	x	x	x	x	B1	T1,B1,B2	T1,B1,B2	x	x	x	x	x	T1,B1	T1,B1	T1,B1	x	x	x
686	Industri Perhiasan Imitasi dan Barang Sejenis	x	x	x	x	x	x	x	B1	T1,B1,B2	T1,B1,B2	x	x	x	x	x	T1,B1	T1,B1	T1,B1	x	x	x
687	Industri Alat Musik Tradisional	x	x	x	x	x	x	x	B1	T1,T3,T4,T5,B1,B2	T1,T3,T4,T5,B1,B2	x	x	x	x	x	T1,B1	T1,B1	T1,B1	x	x	x
688	Industri Alat Musik Bukan Tradisional	x	x	x	x	x	x	x	B1	T1,T3,T4,T5,B1,B2	T1,T3,T4,T5,B1,B2	x	x	x	x	x	T1,B1	T1,B1	T1,B1	x	x	x
689	Industri Alat Olahraga	x	x	x	x	x	x	x	B1	T1,T3,T4,T5,B1,B2	T1,T3,T4,T5,B1,B2	x	x	x	x	x	T1,B1	T1,B1	T1,B1	x	x	x
690	Industri Alat Permainan	x	x	x	x	x	x	x	B1	x	x	x	x	x	x	x	x	x	x	x	x	x
691	Industri Mainan Anak-Anak	x	x	x	x	x	x	x	B1	T1,T3,T4,T5,B1,B2	T1,T3,T4,T5,B1,B2	x	x	x	x	x	T1,B1	T1,B1	T1,B1	x	x	x
692	Industri Furnitur untuk Operasi, Perawatan Kedokteran, dan Kedokteran Gigi	x	x	x	x	x	x	x	B1	x	x	x	x	x	x	x	x	x	x	x	x	x
693	Industri Peralatan Kedokteran dan Kedokteran Gigi, Perlengkapan Orthopaedic dan Prosthetic	x	x	x	x	x	x	x	B1	x	x	x	x	x	x	x	x	x	x	x	x	x
694	Industri Kaca Mata	x	x	x	x	x	x	x	B1	x	x	x	x	x	x	x	x	x	x	x	x	x
695	Industri Peralatan Kedokteran dan Kedokteran Gigi serta Perlengkapan Lainnya	x	x	x	x	x	x	x	B1	x	x	x	x	x	x	x	x	x	x	x	x	x
696	Industri Alat Tulis dan Gambar termasuk Perlengkapannya	x	x	x	x	x	x	x	B1	x	x	x	x	x	x	x	x	x	x	x	x	x
697	Industri Pita Mesin Tulis/Gambar	x	x	x	x	x	x	x	B1	x	x	x	x	x	x	x	x	x	x	x	x	x
698	Industri Kerajinan YTDL	x	x	x	x	x	x	x	B1	T1,B1,B2	T1,B1,B2	x	x	x	x	x	T1,B1	T1,B1	T1,B1	x	x	x
699	Industri Peralatan untuk Pelindung Keselamatan	x	x	x	x	x	x	x	B1	x	x	x	x	x	x	x	x	x	x	x	x	x
700	Industri Serat Sabut Kelapa	x	x	x	x	x	x	x	B1	T1,B1,B2	T1,B1,B2	x	x	x	x	x	T1,B1	T1,B1	T1,B1	x	x	x
701	Industri Produksi Radioisotop	x	x	x	x	x	x	x	B1	x	x	x	x	x	x	x	x	x	x	x	x	x
702	Industri Fabrikasi Elemen Bakar Uranium	x	x	x	x	x	x	x	B1	x	x	x	x	x	x	x	x	x	x	x	x	x
703	Industri Pengolahan Lainnya YTDL	x	x	x	x	x	x	x	B1	T1,T3,T4,T5,B1,B2	T1,T3,T4,T5,B1,B2	x	x	x	x	x	T1,B1	T1,B1	T1,B1	x	x	x
704	Reparasi Produk Logam Siap Pasang untuk Bangunan, Tangki, Tandon Air, dan Generator Uap	x	x	x	x	x	x	x	B1	T1,T3,T4,T5,B1,B2	T1,T3,T4,T5,B1,B2	x	x	x	x	x	T1,B1	T1,B1	T1,B1	x	x	x
705	Reparasi Produk Senjata dan Amunisi	x	x	x	x	x	x	x	B1	x	x	x	x	x	x	x	x	x	x	x	x	B1
706	Reparasi Produk Logam Fabrikasi Lainnya	x	x	x	x	x	x	x	B1	x	x	x	x	x	x	x	x	x	x	x	x	x
707	Reparasi Mesin untuk Keperluan Umum	x	x	x	x	x	x	x	B1	x	x	x	x	x	x	x	x	x	x	x	x	x
708	Reparasi Mesin untuk Keperluan Khusus	x	x	x	x	x	x	x	B1	x	x	x	x	x	x	x	x	x	x	x	x	x
709	Reparasi Alat Ukur, Alat Uji dan Peralatan Navigasi, dan Pengontrol	x	x	x	x	x	x	x	B1	x	x	x	x	x	x	x	x	x	x	x	x	x
710	Reparasi Peralatan Iradiasi, Elektromedis, dan Elektroterapi	x	x	x	x	x	x	x	B1	x	x	x	x	x	x	x	x	x	x	x	x	x
711	Reparasi Peralatan Fotografi dan Optik	x	x	x	x	x	x	x	B1	T1,B1,B2	T1,B1,B2	x	x	x	x	x	T1	T1	T1	T1	x	x
712	Reparasi Motor Listrik, Generator, dan Transformator	x	x	x	x	x	x	x	B1	T1,T3,B1,B2	T1,T3,B1,B2	x	x	x	x	x	T1	T1	T1	T1	x	x

Id Kegiatan	Nama Kegiatan	Zona Ruang Terbuka Hijau					Zona Badan Jalan	Zona Kawasan peruntukan industri	Zona Perumahan		Zona Sarana Pelayanan Umum				Zona Campuran	Zona Perdagangan dan Jasa			Zona Perkantoran	Zona Transportasi	Zona Perumahan dan Keamanan	
		Sub-Zona Badan Air	Sub-Zona Taman Kota	Sub-Zona Taman Kecamatan	Sub-Zona Taman Kelurahan	Sub-Zona Pemakaman	Sub-Zona Jalur Hijau	Sub-Zona Badan Jalan	Sub-Zona Kawasan peruntukan industri	Sub-Zona Perumahan Kepadatan Sedang	Sub-Zona Perumahan Kepadatan Rendah	Sub-Zona Sarana Pelayanan Umum Skala Kota	Sub-Zona Sarana Pelayanan Umum Skala Kecamatan	Sub-Zona Sarana Pelayanan Umum Skala Kelurahan	Sub-Zona Sarana Pelayanan Umum Skala RW	Sub-Zona Campuran Intensitas Tinggi	Sub-Zona Perdagangan dan Jasa Skala Kota	Sub-Zona Perdagangan dan Jasa Skala WP	Sub-Zona Perdagangan dan Jasa Skala SWP	Sub-Zona Perkantoran	Sub-Zona transportasi	Sub-Zona Perumahan dan Keamanan
		BA	RTH-2	RTH-3	RTH-4	RTH-7	RTH-8	BJ	KPI	R-3	R-4	SPU-1	SPU-2	SPU-3	SPU-4	C-1	K-1	K-2	K-3	KT	TR	HK
713	Reparasi Baterai dan Akumulator Listrik	x	x	x	x	x	x	x	B1	T1,T3,B1,B2	T1,T3,B1,B2	x	x	x	x	I	I	I	I	x	x	x
714	Reparasi Peralatan Listrik Lainnya	x	x	x	x	x	x	x	B1	T1,T3,B1,B2	T1,T3,B1,B2	x	x	x	x	I	I	I	I	x	x	B1
715	Reparasi Kapal, Perahu, dan Bangunan Terapung	x	x	x	x	x	x	x	x	x	x	x	x	x	x	x	x	x	x	x	x	x
716	Reparasi Lokomotif dan Gerbong Kereta	x	x	x	x	x	x	x	x	x	x	x	x	x	x	x	x	x	x	x	x	x
717	Reparasi Pesawat Terbang	x	x	x	x	x	x	x	x	x	x	x	x	x	x	x	x	x	x	x	x	B1
718	Reparasi Alat Angkutan Lainnya, Bukan Kendaraan Bermotor	x	x	x	x	x	x	x	B1	T1,T3,B1,B2	T1,T3,B1,B2	x	x	x	x	T1,B1	T1,B1	T1,B1	T1,B1	x	x	x
719	Reparasi Peralatan Lainnya	x	x	x	x	x	x	x	B1	T1,T3,B1,B2	T1,T3,B1,B2	x	x	x	x	T1,B1	T1,B1	T1,B1	T1,B1	x	x	x
720	Instalasi/Pemasangan Mesin dan Peralatan Industri	x	x	x	x	x	x	x	B1	T1,B1,B2	T1,B1,B2	x	x	x	x	T1,B1	T1,B1	T1,B1	T1,B1	x	x	x
721	Pembangkitan Tenaga Listrik	x	x	x	x	x	x	x	B1	x	x	x	x	x	x	B1	B1	B1	B1	x	x	x
722	Transmisi Tenaga Listrik	B1	B1	B1	B1	B1	B1	B1	B1	B1	B1	B1	B1	B1	B1	B1	B1	B1	B1	B1	B1	B1
723	Distribusi Tenaga Listrik	I	I	I	I	I	I	I	B1	B1	B1	B1	B1	B1	B1	B1	B1	B1	B1	B1	B1	B1
724	Penjualan Tenaga Listrik	x	x	x	x	x	x	x	B1	B1	B1	B1	B1	B1	B1	B1	B1	B1	B1	B1	x	x
725	Pembangkit, Transmisi, Distribusi, dan Penjualan Tenaga Listrik dalam Satu Kesatuan Usaha	x	x	x	x	x	x	x	B1	B1	B1	B1	B1	B1	B1	B1	B1	B1	B1	x	x	x
726	Pembangkit, Transmisi, dan Penjualan Tenaga Listrik dalam Satu Kesatuan Usaha	x	x	x	x	x	x	x	B1	B1	B1	B1	B1	B1	B1	B1	B1	B1	B1	x	x	x
727	Pembangkit, Distribusi, dan Penjualan Tenaga Listrik dalam Satu Kesatuan Usaha	x	x	x	x	x	x	x	B1	B1	B1	B1	B1	B1	B1	B1	B1	B1	B1	x	x	x
728	Distribusi, dan Penjualan Tenaga Listrik dalam Satu Kesatuan Usaha	x	x	x	x	x	x	x	B1	B1	B1	B1	B1	B1	B1	B1	B1	B1	B1	x	x	x
729	Pengoperasian Instalasi Penyediaan Tenaga Listrik	B1	B1	B1	B1	B1	B1	B1	B1	B1	B1	B1	B1	B1	B1	B1	B1	B1	B1	B1	B1	B1
730	Pengoperasian Instalasi Pemanfaatan Tenaga Listrik	B1	B1	B1	B1	B1	B1	B1	B1	B1	B1	B1	B1	B1	B1	B1	B1	B1	B1	B1	B1	B1
731	Aktivitas Penunjang Tenaga Listrik Lainnya	x	x	x	x	x	x	x	B1	B1	B1	B1	B1	B1	B1	B1	B1	B1	B1	B1	x	x
732	Pengadaan Gas Alam dan Buatan	x	x	x	x	x	x	x	B1	x	x	x	x	x	x	x	x	x	x	x	x	x
733	Distribusi Gas Alam dan Buatan	x	x	x	x	x	x	x	B1	B1,B2	B1,B2	x	x	x	x	x	x	x	x	x	x	x
734	Pengadaan Gas Bio	x	x	x	x	x	x	x	B1	B1,B2	B1,B2	x	x	x	x	x	x	x	x	x	x	x
735	Pengadaan Uap/Air Panas dan Udara Dingin	x	x	x	x	x	x	x	B1	x	x	x	x	x	x	x	x	x	x	x	x	x
736	Produksi Es	x	x	x	x	x	x	x	B1	T1,T4,B1,B2	T1,T4,B1,B2	B1	B1	B1	B1	B1	B1	B1	B1	x	x	x
737	Penampungan, Penjernihan, dan Penyaluran Air Minum	B1	B1	B1	B1	B1	B1	x	I	B1,B2	B1,B2	B1	B1	B1	B1	B1	B1	B1	B1	B1	B1	B1
738	Penampungan dan Penyuturan Air Baku	B1	B1	B1	B1	B1	B1	B1	I	B1,B2	B1,B2	B1	B1	B1	B1	B1	B1	B1	B1	B1	B1	B1
739	Aktivitas Penunjang Treatment Air	x	x	x	x	x	x	x	I	B1,B2	B1,B2	B1	B1	B1	B1	B1	B1	B1	B1	B1	B1	B1
740	Pengumpulan Air Limbah Tidak Berbahaya	x	x	x	x	x	x	B1	I	B1,B2	B1,B2	B1	B1	B1	B1	B1	B1	B1	B1	B1	B1	B1
741	Pengumpulan Air Limbah Berbahaya	x	x	x	x	x	x	x	B1	x	x	B1	B1	B1	B1	B1	B1	B1	B1	B1	B1	B1
742	Treatment dan Pembuangan Air Limbah Tidak Berbahaya	x	x	x	x	x	x	B1	I	B1,B2	B1,B2	B1	B1	B1	B1	B1	B1	B1	B1	B1	B1	B1
743	Treatment dan Pembuangan Air Limbah Berbahaya	x	x	x	x	x	x	x	B1	x	x	B1	B1	B1	B1	B1	B1	B1	B1	B1	B1	B1
744	Pengumpulan Limbah dan Sampah Tidak Berbahaya	x	x	x	x	x	x	x	I	T1,T2,B1,B2	T1,T2,B1,B2	B1	B1	B1	B1	B1	B1	B1	B1	B1	B1	B1
745	Pengumpulan Limbah Berbahaya	x	x	x	x	x	x	x	B1	x	x	B1	B1	B1	B1	B1	B1	B1	B1	B1	B1	B1
746	Treatment dan Pembuangan Limbah dan Sampah Tidak Berbahaya	x	x	x	x	x	x	x	I	B1,B2	B1,B2	B1	B1	B1	B1	B1	B1	B1	B1	B1	B1	B1
747	Produksi Kompos Sampah Organik	x	x	x	x	x	x	x	I	B1,B2	B1,B2	B1	B1	B1	B1	B1	B1	B1	B1	B1	B1	B1
748	Treatment dan Pembuangan Limbah Berbahaya	x	x	x	x	x	x	x	B1	x	x	B1	B1	B1	B1	B1	B1	B1	B1	B1	B1	B1
749	Pemulihan Material Barang Logam	x	x	x	x	x	x	x	B1	x	x	B1	B1	B1	B1	B1	B1	B1	B1	B1	B1	B1

Id Kegiatan	Nama Kegiatan	Zona Ruang Terbuka Hijau						Zona Badan Jalan	Zona Kawasan peruntukan industri	Zona Perumahan		Zona Sarana Pelayanan Umum				Zona Campuran	Zona Perdagangan dan Jasa			Zona Perkantoran	Zona Transportasi	Zona Pertahanan dan Keamanan						
		Sub-Zona Badan Air	Sub-Zona Taman Kota	Sub-Zona Taman Keanekaragaman Hayati	Sub-Zona Taman Rekreasi	Sub-Zona Pemukiman	Sub-Zona Jalur Hijau			Sub-Zona Badan Jalan	Sub-Zona Kawasan peruntukan industri	Sub-Zona Perumahan Kepadatan Sedang	Sub-Zona Perumahan Kepadatan Rendah	Sub-Zona Sarana Pelayanan Umum Skala Kota	Sub-Zona Sarana Pelayanan Umum Skala Kecamatan		Sub-Zona Sarana Pelayanan Umum Skala Kelurahan	Sub-Zona Sarana Pelayanan Umum Skala RW	Sub-Zona Campuran Intensitas Tinggi				Sub-Zona Perdagangan dan Jasa Skala Kota	Sub-Zona Perdagangan dan Jasa Skala WP	Sub-Zona Perdagangan dan Jasa Skala SWP	Sub-Zona Perkantoran	Sub-Zona transportasi	Sub-Zona Pertahanan dan Keamanan
750	Pemulihan Material Barang Bukan Logam	x	x	x	x	x	x	x	B1	x	x	B1	B1	B1	B1	B1	B1	B1	B1	B1	B1	B1	B1					
751	Aktivitas Remediasi dan Pengelolaan Limbah dan Sampah Lainnya	x	x	x	x	x	x	x	B1	x	x	B1	B1	B1	B1	B1	B1	B1	B1	B1	B1	B1	B1					
752	Konstruksi Gedung Hunian	x	x	x	x	x	x	x	J	T1,B1,B3	T1,B1,B3	T6,B1	T6,B1	T6,B1	T6,B1	B1	B1	B1	B1	B1	B1	B1	B1					
753	Konstruksi Gedung Perkantoran	x	x	x	x	x	x	x	J	T1,B1,B3	T1,B1,B3	T6,B1	T6,B1	T6,B1	T6,B1	B1,B3,B4	B1,B3,B4	B1,B3,B4	B1,B3,B4	B1,B3,B4	B1,B3,B4	B1,B3,B4	B1					
754	Konstruksi Gedung Industri	x	x	x	x	x	x	x	I	T1,T4,T5,B1,B2,B3	T1,T4,T5,B1,B2,B3	x	x	x	x	T1,T4,T5,B1,B3	T1,T4,T5,B1,B3	T1,T4,T5,B1,B3	T1,T4,T5,B1,B3	x	x	x						
755	Konstruksi Gedung Perbelanjaan	x	x	x	x	x	x	x	B1	T1,T4,T5,B1,B2,B3	T1,T4,T5,B1,B2,B3	T6,B1	T6,B1	T6,B1	T6,B1	T1,T4,T5,B1,B3	T1,T4,T5,B1,B3	T1,T4,T5,B1,B3	T1,T4,T5,B1,B3	B1	B1	B1						
756	Konstruksi Gedung Kesehatan	x	x	x	x	x	x	x	B1	T1,T4,T5,B1,B2,B3	T1,T4,T5,B1,B2,B3	T1,T6,B1,B3	T1,T6,B1,B3	T1,T6,B1,B3	T1,T6,B1,B3	T1,T4,T5,B1,B3	T1,T4,T5,B1,B3	T1,T4,T5,B1,B3	T1,T4,T5,B1,B3	B1	B1	B1						
757	Konstruksi Gedung Pendidikan	x	x	x	x	x	x	x	B1	T1,T4,T5,B1,B2,B3	T1,T4,T5,B1,B2,B3	T1,T6,B1,B3	T1,T6,B1,B3	T1,T6,B1,B3	T1,T6,B1,B3	T1,T4,T5,B1,B3	T1,T4,T5,B1,B3	T1,T4,T5,B1,B3	T1,T4,T5,B1,B3	B1	B1	B1						
758	Konstruksi Gedung Penginapan	x	x	x	x	x	x	x	B1	T1,T4,T5,B1,B2,B3	T1,T4,T5,B1,B2,B3	T4,T6,B1	T4,T6,B1	T4,T6,B1	T4,T6,B1	T1,T4,T5,B1,B3	T1,T4,T5,B1,B3	T1,T4,T5,B1,B3	T1,T4,T5,B1,B3	B1	B1	x						
759	Konstruksi Gedung Tempat Hiburan dan Olahraga	x	x	x	x	x	x	x	B1	T1,T3,T4,T5,B1,B2,B3	T1,T3,T4,T5,B1,B2,B3	T4,T6,B1,B3	T4,T6,B1,B3	T4,T6,B1,B3	T4,T6,B1,B3	T1,T4,T5,B1,B3	T1,T4,T5,B1,B3	T1,T4,T5,B1,B3	T1,T4,T5,B1,B3	B1	B1	B1						
760	Konstruksi Gedung Lainnya	x	x	x	x	x	x	x	B1	T1,T4,T5,B1,B2,B3	T1,T4,T5,B1,B2,B3	T4,T6,B1	T4,T6,B1	T4,T6,B1	T4,T6,B1	T1,T4,T5,B1,B3	T1,T4,T5,B1,B3	T1,T4,T5,B1,B3	T1,T4,T5,B1,B3	B1	B1	B1						
761	Jasa Pekerjaan Konstruksi Prapabrikasi Bangunan Gedung	x	x	x	x	x	x	x	B1	T1,T2,B1	T1,T2,B1	T6,B1	T6,B1	T6,B1	T6,B1	B1	B1	B1	B1	B1	B1	B1	B1					
762	Konstruksi Bangunan Sipil Jalan	B1	B1	B1	B1	B1	B1	I	B1	B1	B1	B1	B1	B1	B1	B1	B1	B1	B1	B1	B1	B1	B1					
763	Konstruksi Bangunan Sipil Jembatan, Jalan Layang, Fly Over, dan Underpass	B1	B1	B1	B1	B1	B1	I	B1	B1	B1	B1	B1	B1	B1	B1	B1	B1	B1	B1	B1	B1	B1					
764	Konstruksi Jalan Rel	B1	B1	B1	B1	B1	B1	B1	B1	B1	B1	B1	B1	B1	B1	B1	B1	B1	B1	B1	B1	B1	x					
765	Konstruksi Terowongan	B1	B1	B1	B1	B1	B1	B1	B1	B1	B1	B1	B1	B1	B1	B1	B1	B1	B1	B1	B1	B1	x					
766	Konstruksi Jaringan Irigasi dan Drainase	B1	B1	B1	B1	B1	B1	B1	B1	B1	B1	B1	B1	B1	B1	B1	B1	B1	B1	B1	B1	B1	B1					
767	Konstruksi Bangunan Sipil Pengolahan Air Bersih	B1	B1	B1	B1	B1	B1	B1	B1	B1	B1	B1	B1	B1	B1	B1	B1	B1	B1	B1	B1	B1	B1					
768	Konstruksi Bangunan Sipil Prasarana dan Sarana Sistem Pengolahan Limbah Padat, Cair, dan Gas	B1	B1	B1	B1	B1	B1	B1	B1	B1	B1	B1	B1	B1	B1	B1	B1	B1	B1	B1	B1	B1	B1					
769	Konstruksi Bangunan Sipil Listrik	B1	B1	B1	B1	B1	B1	B1	B1	B1	B1	B1	B1	B1	B1	B1	B1	B1	B1	B1	B1	B1	B1					
770	Konstruksi Bangunan Sipil Telekomunikasi untuk Prasarana Transportasi	B1	B1	B1	B1	B1	B1	B1	B1	B1	B1	B1	B1	B1	B1	B1	B1	B1	B1	B1	B1	B1	B1					
771	Konstruksi Sentral Telekomunikasi	B1	B1	B1	B1	B1	B1	B1	B1	B1	B1	B1	B1	B1	B1	B1	B1	B1	B1	B1	B1	B1	B1					
772	Pembuatan/Pengeboran Sumur Air Tanah	B1	B1	B1	B1	B1	B1	B1	B1	B1	B1	B1	B1	B1	B1	B1	B1	B1	B1	B1	B1	B1	B1					
773	Konstruksi Jaringan Irigasi, Komunikasi, dan Limbah Lainnya	B1	B1	B1	B1	B1	B1	B1	B1	B1	B1	B1	B1	B1	B1	B1	B1	B1	B1	B1	B1	B1	B1					
774	Konstruksi Bangunan Prasarana Sumber Daya Air	B1	B1	B1	B1	B1	B1	B1	B1	B1	B1	B1	B1	B1	B1	B1	B1	B1	B1	B1	B1	B1	B1					
775	Konstruksi Bangunan Pelabuhan Bukan Perikanan	x	x	x	x	x	x	x	x	x	x	x	x	x	x	x	x	x	x	x	x	x	x					
776	Konstruksi Bangunan Pelabuhan Perikanan	x	x	x	x	x	x	x	x	x	x	x	x	x	x	x	x	x	x	x	x	x	x					
777	Pengerukan	x	x	x	x	x	x	x	B1	B1	B1	x	x	x	x	x	x	B1	B1	B1	B1	B1	B1					
778	Konstruksi Bangunan Sipil Minyak dan Gas Bumi	x	x	x	x	x	x	x	x	x	x	x	x	x	x	x	x	x	x	x	x	x	x					
779	Konstruksi Bangunan Sipil Pertambangan	x	x	x	x	x	x	x	x	x	x	x	x	x	x	x	x	x	x	x	x	x	x					
780	Konstruksi Bangunan Sipil Panas Bumi	x	x	x	x	x	x	x	x	x	x	x	x	x	x	x	x	x	x	x	x	x	x					
781	Konstruksi Bangunan Sipil Fasilitas Olahraga	x	x	x	x	x	x	x	I	T1,B1	T1,B1	T6,B1	T6,B1	T6,B1	T6,B1	T1,T3,B1	B1	B1	B1	B1	B1	B1	B1					
782	Konstruksi Bangunan Sipil Lainnya YTDL	x	x	x	x	x	x	x	B1	T1,B1	T1,B1	T6,B1	T6,B1	T6,B1	T6,B1	T1,T3,B1	B1	B1	B1	B1	B1	B1	B1					
783	Konstruksi Reservoir Pembangkit Listrik Tenaga Air	x	x	x	x	x	x	x	x	x	x	x	x	x	x	x	x	x	x	x	x	x	x					
784	Jasa Pekerjaan Konstruksi Pelindung Pantai	x	x	x	x	x	x	x	x	x	x	x	x	x	x	x	x	x	x	x	x	x	x					

[Handwritten signature]

Id Kegiatan	Nama Kegiatan	Zona Badan Air	Zona Ruang Terbuka Hijau					Zona Badan Jalan	Zona Kawasan peruntukan industri	Zona Perumahan		Zona Sarana Pelayanan Umum				Zona Campuran	Zona Perdagangan dan Jasa			Zona Perkantoran	Zona Transportasi	Zona Perumahan dan Keamatan
		Sub-Zona Badan Air	Sub-Zona Taman Kota	Sub-Zona Taman Keamatan	Sub-Zona Taman Keindahan	Sub-Zona Pemakaman	Sub-Zona Jalur Hijau	Sub-Zona Badan Jalan	Sub-Zona Kawasan peruntukan industri	Sub-Zona Perumahan Kepadatan Sedang	Sub-Zona Perumahan Kepadatan Rendah	Sub-Zona Sarana Pelayanan Umum Skala Kota	Sub-Zona Sarana Pelayanan Umum Skala Kecamatan	Sub-Zona Sarana Pelayanan Umum Skala Kelurahan	Sub-Zona Sarana Pelayanan Umum Skala RW	Sub-Zona Campuran Intensitas Tinggi	Sub-Zona Perdagangan dan Jasa Skala Kota	Sub-Zona Perdagangan dan Jasa Skala WP	Sub-Zona Perdagangan dan Jasa Skala SWP	Sub-Zona Perkantoran	Sub-Zona transportasi	Sub-Zona Perumahan dan Keamatan
		BA	RTH-2	RTH-3	RTH-4	RTH-7	RTH-8	BJ	KPI	R-3	R-4	SPU-1	SPU-2	SPU-3	SPU-4	C-1	K-1	K-2	K-3	KT	TR	HK
785	Konstruksi Bangunan Sipil Fasilitas Pengolahan Produk Kimia, Petrokimia, Farmasi, dan Industri Lainnya	x	x	x	x	x	x	x	x	x	x	x	x	x	x	x	x	x	x	x	x	x
786	Konstruksi Bangunan Sipil Fasilitas Militer dan Peluncuran Satelit	x	x	x	x	x	x	x	x	x	x	x	x	x	x	x	x	x	x	x	x	B1
787	Konstruksi Khusus Bangunan Sipil Lainnya YTDL	x	x	x	x	x	x	x	B1	T1,T2,B1	T1,T2,B1	T6,B1	T6,B1	T6,B1	T6,B1	T1,T3,B1	B1	B1	B1	B1	B1	B1
788	Jasa Pekerjaan Konstruksi Prapabrikasi Bangunan Sipil	x	x	x	x	x	x	x	B1	T1,T2,B1	T1,T2,B1	T1,T2,T6,B1	T1,T2,T6,B2	T1,T2,T6,B3	T1,T2,T6,B1	T1,T3,B1	B1	B1	B1	B1	B1	B1
789	Pembongkaran	x	B1	B1	B1	B1	B1	B1	B1	B1,B2	B1,B2	T2,T6,B1	T2,T6,B1	T2,T6,B1	T2,T6,B1	B1	B1	B1	B1	B1	B1	B1
790	Penyiapan Lahan	B1	B1	B1	B1	B1	B1	T3,B1	B1	B1	B1	T2,T6,B1	T2,T6,B1	T2,T6,B1	T2,T6,B1	B1	B1	B1	B1	B1	B1	B1
791	Instalasi Listrik	B1	B1	B1	B1	B1	B1	B1	I	B1	B1	T6,B1	T6,B1	T6,B1	T6,B1	B1	B1	B1	B1	B1	B1	B1
792	Instalasi Telekomunikasi	B1	B1	B1	B1	B1	B1	B1	I	B1	B1	T6,B1	T6,B1	T6,B1	T6,B1	B1	B1	B1	B1	B1	B1	B1
793	Instalasi Elektronika	x	B1	B1	B1	x	x	x	I	B1	B1	T6,B1	T6,B1	T6,B1	T6,B1	B1	B1	B1	B1	B1	B1	B1
794	Jasa Instalasi Konstruksi Navigasi Laut, Sungai, dan Udara	x	x	x	x	x	x	x	x	x	x	x	x	x	x	x	x	x	x	x	I	x
795	Instalasi Sinyal dan Telekomunikasi Kereta Api	x	B1	B1	B1	B1	B1	B1	B1	B1	B1	B1	B1	B1	B1	B1	B1	B1	B1	B1	B1	x
796	Instalasi Sinyal dan Rambu-rambu Jalan Raya	I	I	I	I	I	I	I	I	I	I	I	I	I	I	I	I	I	I	I	I	B1
797	Instalasi Saluran Air (Plumbing)	x	B1	B1	B1	B1	B1	I	I	I	I	I	I	I	I	I	I	I	I	I	I	B1
798	Instalasi Pemanas dan Geotermal	x	B1	B1	B1	B1	B1	B1	B1	B1	B1	B1	B1	B1	B1	B1	B1	B1	B1	B1	B1	x
799	Instalasi Minyak dan Gas	x	B1	B1	B1	B1	B1	B1	B1	B1	B1	B1	B1	B1	B1	B1	B1	B1	B1	B1	B1	x
800	Instalasi Pendingin dan Ventilasi Udara	x	B1	B1	B1	B1	B1	x	I	I	I	I	I	I	I	I	I	I	I	I	I	x
801	Instalasi Mekanikal	x	B1	B1	B1	B1	B1	B1	I	I	I	I	I	I	I	I	I	I	I	I	I	x
802	Instalasi Meteorologi, Klimatologi, dan Geofisika	x	B1	B1	B1	B1	B1	B1	B1	B1,B2	B1,B2	T6,B1	T6,B1	x	x	B5	B1	B1	B1	B1	B1	B1
803	Instalasi Fasilitas Sumber Radiasi Pengion	x	x	x	x	x	x	x	x	x	x	T6,B1	T6,B1	x	x	x	x	x	x	x	x	x
804	Instalasi Nuklir	x	x	x	x	x	x	x	x	x	x	x	x	x	x	x	x	x	x	x	x	x
805	Instalasi Konstruksi lainnya YTDL	x	B1	B1	B1	B1	B1	x	B1	B1	B1	B1	B1	B1	B1	B1	B1	B1	B1	B1	B1	B1
806	Pengerjaan Pemasangan Kaca dan Aluminium	x	B1	B1	B1	B1	B1	x	I	I	I	I	I	I	I	I	I	I	I	I	I	B1
807	Pengerjaan Lantai, Dinding, Peralatan Saniter dan Plafon	x	B1	B1	B1	B1	B1	x	I	I	I	I	I	I	I	I	I	I	I	I	I	B1
808	Pegecatan	x	B1	B1	B1	B1	B1	B1	I	I	I	I	I	I	I	I	I	I	I	I	I	B1
809	Dekorasi Interior	x	B1	B1	B1	B1	B1	x	I	I	I	I	I	I	I	I	I	I	I	I	I	B1
810	Dekorasi Eksterior	x	B1	B1	B1	B1	B1	x	I	I	I	I	I	I	I	I	I	I	I	I	I	B1
811	Penyelesaian Konstruksi Bangunan Lainnya	x	B1	B1	B1	B1	B1	B1	I	I	I	I	I	I	I	I	I	I	I	I	I	B1
812	Pemasangan Pondasi dan Tiang Paicang	B1	B1	B1	B1	B1	B1	B1	B1	T3,B1,B2	T3,B1,B2	T2,T6,B1	T2,T6,B1	T2,T6,B1	T2,T6,B1	B1	B1	B1	B1	B1	B1	B1
813	Pemasangan Perancah (Steiger)	B1	B1	B1	B1	B1	B1	x	I	B1	B1	T2,T6,B1	T2,T6,B1	T2,T6,B1	T2,T6,B1	B1	B1	B1	B1	B1	B1	B1
814	Pemasangan Rangka dan Atap/Roof Covering	x	B1	B1	B1	B1	B1	x	I	I	I	I	I	I	I	I	I	I	I	I	I	B1
815	Pemasangan Kerangka Baja	x	B1	B1	B1	B1	B1	x	I	I	I	I	I	I	I	I	I	I	I	I	I	B1
816	Penyewaan Alat Konstruksi Dengan Operator	x	x	x	x	x	x	x	B1	T1,T3,B1,B2	T1,T3,B1,B2	T2,T6,B1	T2,T6,B1	T2,T6,B1	T2,T6,B1	T2,B1	I	I	I	I	I	x
817	Konstruksi Khusus Lainnya YTDL	x	B1	B1	B1	B1	B1	x	B1	T1,T3,B1,B2	T1,T3,B1,B2	T2,T6,B1	T2,T6,B1	T2,T6,B1	T2,T6,B1	T2,B1	B1	B1	B1	B1	B1	B1
818	Perdagangan Besar Mobil Baru	x	x	x	x	x	x	x	x	x	x	x	x	x	x	I	I	I	x	x	x	x
819	Perdagangan Besar Mobil Bekas	x	x	x	x	x	x	x	x	x	x	x	x	x	x	I	I	I	x	x	x	x
820	Perdagangan Eceran Mobil Baru	x	x	x	x	x	x	x	x	x	x	x	x	x	x	I	I	I	x	x	x	x
821	Perdagangan Eceran Mobil Bekas	x	x	x	x	x	x	x	x	T1,T2,B1	T1,T2,B1	x	x	x	x	I	I	I	I	x	x	x
822	Reparasi Mobil	x	x	x	x	x	x	x	B1	T1,T3,B1,B2	T1,T3,B1,B2	x	x	x	x	I	I	I	I	x	x	B1

Id Kegiatan	Nama Kegiatan	Zona Ruang Terbuka Hijau						Zona Badan Jalan	Zona Kawasan peruntukan industri	Zona Perumahan		Zona Sarana Pelayanan Umum				Zona Campuran	Zona Perdagangan dan Jasa			Zona Perkantoran	Zona Transportasi	Zona Perumahan dan Keamanan			
		Sub-Zona Badan Air	Sub-Zona Taman Kota	Sub-Zona Taman Recreational	Sub-Zona Taman Kebun-bun	Sub-Zona Pemakaman	Sub-Zona Jalur Hijau			Sub-Zona Badan Jalan	Sub-Zona Kawasan peruntukan industri	Sub-Zona Perumahan kepadatan Sedang	Sub-Zona Perumahan kepadatan Rendah	Sub-Zona Sarana Pelayanan Umum Skala Kota	Sub-Zona Sarana Pelayanan Umum Skala Kecamatan		Sub-Zona Sarana Pelayanan Umum Skala Kelurahan	Sub-Zona Sarana Pelayanan Umum Skala RW	Sub-Zona Campuran Intensitas Tinggi				Sub-Zona Perdagangan dan Jasa Skala Kota	Sub-Zona Perdagangan dan Jasa Skala WP	Sub-Zona Perdagangan dan Jasa Skala SWP
823	Pencucian dan Salon Mobil	x	x	x	x	x	x	x	B1	T1,T3,B1,B2	T1,T3,B1,B2	x	x	x	x	l	l	l	l	x	x	B1			
824	Perdagangan Besar Suku Cadang dan Aksesoris Mobil	x	x	x	x	x	x	x	B1	x	x	x	x	x	l	l	l	l	x	x	x				
825	Perdagangan Eceran Suku Cadang dan Aksesoris Mobil	x	x	x	x	x	x	x	B1	T1,B1	T1,B1	x	x	x	l	l	l	l	x	x	B1				
826	Perdagangan Besar Sepeda Motor Baru	x	x	x	x	x	x	x	B1	x	x	x	x	x	l	l	l	x	x	x	x				
827	Perdagangan Besar Sepeda Motor Bekas	x	x	x	x	x	x	x	B1	x	x	x	x	x	l	l	l	l	x	x	x				
828	Perdagangan Eceran Sepeda Motor Baru	x	x	x	x	x	x	x	B1	T1,T4,B1	T1,T4,B1	x	x	x	l	l	l	l	x	x	x				
829	Perdagangan Eceran Sepeda Motor Bekas	x	x	x	x	x	x	x	B1	T1,T4,B1	T1,T4,B1	x	x	x	l	l	l	l	x	x	B1				
830	Perdagangan Besar Suku Cadang Sepeda Motor dan Aksesorisnya	x	x	x	x	x	x	x	B1	x	x	x	x	x	l	l	l	l	x	x	x				
831	Perdagangan Eceran Suku Cadang Sepeda Motor dan Aksesorisnya	x	x	x	x	x	x	x	B1	T1,T4,B1	T1,T4,B1	x	x	x	l	l	l	l	x	x	B1				
832	Reparasi dan Perawatan Sepeda Motor	x	x	x	x	x	x	x	B1	T3,B1	T3,B1	x	x	x	l	l	l	l	x	x	B1				
833	Perdagangan Besar Atas Dasar Balas Jasa (Free) atau Kontrak	x	x	x	x	x	x	x	B1	T1,B1,B2	T1,B1,B2	x	x	x	l	l	l	l	x	x	x				
834	Perdagangan Besar Padi dan Palawija	x	x	x	x	x	x	x	B1	T1,B1,B2	T1,B1,B2	x	x	x	B1	l	l	l	x	x	x				
835	Perdagangan Besar Buah yang Mengandung Minyak	x	x	x	x	x	x	x	B1	T1,B1,B2	T1,B1,B2	x	x	x	B1	l	l	l	l	x	x				
836	Perdagangan Besar Bunga dan Tanaman Hias	x	x	x	x	x	x	x	B1	T1,B1,B2	T1,B1,B2	x	x	x	l	l	l	l	x	x	x				
837	Perdagangan Besar Tembakau Rajangan	x	x	x	x	x	x	x	B1	x	x	x	x	x	x	l	l	l	l	x	x				
838	Perdagangan Besar Binatang Hidup	x	x	x	x	x	x	x	B1	T1,B1,B2	T1,B1,B2	x	x	x	B1	l	l	l	x	x	x				
839	Perdagangan Besar Hasil Perikanan	x	x	x	x	x	x	x	B1	T1,B1,B2	T1,B1,B2	x	x	x	B1	l	l	l	x	x	x				
840	Perdagangan Besar Hasil Kehutanan dan Perburuan	x	x	x	x	x	x	x	B1	T1,B1,B2	T1,B1,B2	x	x	x	x	B1	B1	B1	x	x	x				
841	Perdagangan Besar Kulit dan Kulit Jangat	x	x	x	x	x	x	x	B1	T1,B1,B2	T1,B1,B2	x	x	x	x	B1	B1	B1	x	x	x				
842	Perdagangan Besar Hasil Pertanian dan Hewan Hidup Lainnya	x	x	x	x	x	x	x	B1	T1,B1,B2	T1,B1,B2	x	x	x	x	B1	B1	B1	x	x	x				
843	Perdagangan Besar Beras	x	x	x	x	x	x	x	B1	T1,B1,B2	T1,B1,B2	x	x	x	l	l	l	l	x	x	x				
844	Perdagangan Besar Buah-buahan	x	x	x	x	x	x	x	B1	T1,B1,B2	T1,B1,B2	x	x	x	l	l	l	l	x	x	x				
845	Perdagangan Besar Sayuran	x	x	x	x	x	x	x	B1	T1,B1,B2	T1,B1,B2	x	x	x	l	l	l	l	x	x	x				
846	Perdagangan Besar Kopi, Teh, dan Kakao	x	x	x	x	x	x	x	B1	T1,B1,B2	T1,B1,B2	x	x	x	l	l	l	l	x	x	x				
847	Perdagangan Besar Minyak dan Lemak Nabati	x	x	x	x	x	x	x	B1	T1,B1,B2	T1,B1,B2	x	x	x	l	l	l	l	x	x	x				
848	Perdagangan Besar Bahan Makanan dan Minuman Hasil Pertanian Lainnya	x	x	x	x	x	x	x	B1	T1,B1,B2	T1,B1,B2	x	x	x	l	l	l	l	x	x	x				
849	Perdagangan Besar Daging Sapi dan Daging Sapi Olah	x	x	x	x	x	x	x	B1	T1,B1,B2	T1,B1,B2	x	x	x	l	l	l	l	x	x	x				
850	Perdagangan Besar Daging Ayam dan Daging Ayam Olah	x	x	x	x	x	x	x	B1	T1,B1,B2	T1,B1,B2	x	x	x	l	l	l	l	x	x	x				
851	Perdagangan Besar Daging dan Daging Olah Lainnya	x	x	x	x	x	x	x	B1	T1,B1,B2	T1,B1,B2	x	x	x	l	l	l	l	x	x	x				
852	Perdagangan Besar Hasil Olah Perikanan	x	x	x	x	x	x	x	B1	T1,B1,B2	T1,B1,B2	x	x	x	l	l	l	l	x	x	x				
853	Perdagangan Besar Telur dan Hasil Olah Telur	x	x	x	x	x	x	x	B1	T1,B1,B2	T1,B1,B2	x	x	x	l	l	l	l	x	x	x				
854	Perdagangan Besar Susu dan Produk Susu	x	x	x	x	x	x	x	B1	T1,B1,B2	T1,B1,B2	x	x	x	l	l	l	l	x	x	x				
855	Perdagangan Besar Minyak dan Lemak Hewani	x	x	x	x	x	x	x	B1	T1,B1,B2	T1,B1,B2	x	x	x	l	l	l	l	x	x	x				
856	Perdagangan Besar Bahan Makanan dan Minuman Hasil Peternakan dan Perikanan Lainnya	x	x	x	x	x	x	x	B1	T1,B1,B2	T1,B1,B2	x	x	x	l	l	l	l	x	x	x				
857	Perdagangan Besar Gula, Coklat, dan Kembang Gula	x	x	x	x	x	x	x	B1	T1,B1,B2	T1,B1,B2	x	x	x	l	l	l	l	x	x	x				
858	Perdagangan Besar Produk Roti	x	x	x	x	x	x	x	B1	T1,B1,B2	T1,B1,B2	x	x	x	l	l	l	l	x	x	x				
859	Perdagangan Besar Minuman Beralkohol	x	x	x	x	x	x	x	B1	x	x	x	x	x	x	x	x	x	x	x	x				
860	Perdagangan Besar Minuman Non Alkohol Bukan Susu	x	x	x	x	x	x	x	B1	T1,B1,B2	T1,B1,B2	x	x	x	l	l	l	x	x	x	x				

Id Kegiatan	Nama Kegiatan	Zona Ruang Terbuka Hijau						Zona Badan Jalan	Zona Kawasan peruntukan industri	Zona Perumahan		Zona Sarana Pelayanan Umum				Zona Campuran	Zona Perdagangan dan Jasa			Zona Perkantoran	Zona Transportasi	Zona Perumahan dan Keamanan
		Sub-Zona Badan Air	Sub-Zona Taman Kota	Sub-Zona Taman Keramatan	Sub-Zona Taman Kebunbatu	Sub-Zona Pemakaman	Sub-Zona Jalur Hijau	Sub-Zona Badan Jalan	Sub-Zona Kawasan peruntukan industri	Sub-Zona Perumahan kepadatan Sedang	Sub-Zona Perumahan kepadatan Rendah	Sub-Zona Sarana Pelayanan Umum Skala Kota	Sub-Zona Sarana Pelayanan Umum Skala Kecamatan	Sub-Zona Sarana Pelayanan Umum Skala Kelurahan	Sub-Zona Sarana Pelayanan Umum Skala RW	Sub-Zona Campuran Intensitas Tinggi	Sub-Zona Perdagangan dan Jasa Skala Kota	Sub-Zona Perdagangan dan Jasa Skala WP	Sub-Zona Perdagangan dan Jasa Skala SWP	Sub-Zona Perkantoran	Sub-Zona transportasi	Sub-Zona perumahan dan keamanan
		BA	RTH-2	RTH-3	RTH-4	RTH-7	RTH-8	BJ	KPI	R-3	R-4	SPU-1	SPU-2	SPU-3	SPU-4	C-1	K-1	K-2	K-3	KT	TR	HK
861	Perdagangan Besar Rokok dan Tembakau	x	x	x	x	x	x	x	B1	x	x	x	x	x	x	1	1	1	1	x	x	x
862	Perdagangan Besar Makanan dan Minuman Lainnya	x	x	x	x	x	x	x	B1	T1,B1,B2	T1,B1,B2	x	x	x	x	1	1	1	1	x	x	x
863	Perdagangan Besar Tekstil	x	x	x	x	x	x	x	B1	T1,B1,B2	T1,B1,B2	x	x	x	x	1	1	1	1	x	x	x
864	Perdagangan Besar Pakaian	x	x	x	x	x	x	x	B1	T1,B1,B2	T1,B1,B2	x	x	x	x	1	1	1	1	x	x	x
865	Perdagangan Besar Alas Kaki	x	x	x	x	x	x	x	B1	T1,B1,B2	T1,B1,B2	x	x	x	x	1	1	1	1	x	x	x
866	Perdagangan Besar Barang Lainnya dari Tekstil	x	x	x	x	x	x	x	B1	T1,B1,B2	T1,B1,B2	x	x	x	x	1	1	1	1	x	x	x
867	Perdagangan Besar Tekstil, Pakaian, dan Alas Kaki Lainnya	x	x	x	x	x	x	x	B1	T1,B1,B2	T1,B1,B2	x	x	x	x	1	1	1	1	x	x	x
868	Perdagangan Besar Alat Tulis dan Gambar	x	x	x	x	x	x	x	B1	T1,B1,B2	T1,B1,B2	x	x	x	x	1	1	1	1	x	x	x
869	Perdagangan Besar Barang Percetakan dan Penerbitan dalam Berbagai Bentuk	x	x	x	x	x	x	x	B1	T1,B1,B2	T1,B1,B2	x	x	x	x	1	1	1	1	x	x	x
870	Perdagangan Besar Alat Fotografi dan Barang Optik	x	x	x	x	x	x	x	B1	T1,B1,B2	T1,B1,B2	x	x	x	x	1	1	1	1	x	x	x
871	Perdagangan Besar Obat Farmasi untuk Manusia	x	x	x	x	x	x	x	B1	T1,B1,B2	T1,B1,B2	x	x	x	x	1	1	1	1	x	x	x
872	Perdagangan Besar Obat Tradisional untuk Manusia	x	x	x	x	x	x	x	B1	T1,B1,B2	T1,B1,B2	x	x	x	x	1	1	1	1	x	x	x
873	Perdagangan Besar Kosmetik untuk Manusia	x	x	x	x	x	x	x	B1	T1,B1,B2	T1,B1,B2	x	x	x	x	1	1	1	1	x	x	x
874	Perdagangan Besar Obat Farmasi untuk Hewan	x	x	x	x	x	x	x	B1	T1,B1,B2	T1,B1,B2	x	x	x	x	1	1	1	1	x	x	x
875	Perdagangan Besar Obat Tradisional untuk Hewan	x	x	x	x	x	x	x	B1	T1,B1,B2	T1,B1,B2	x	x	x	x	1	1	1	1	x	x	x
876	Perdagangan Besar Kosmetik untuk Hewan	x	x	x	x	x	x	x	B1	T1,B1,B2	T1,B1,B2	x	x	x	x	1	1	1	1	x	x	x
877	Perdagangan Besar Bahan Farmasi untuk Manusia dan Hewan	x	x	x	x	x	x	x	B1	T1,B1,B2	T1,B1,B2	x	x	x	x	1	1	1	1	x	x	x
878	Perdagangan Besar Bahan Baku Obat Tradisional untuk Manusia dan Hewan	x	x	x	x	x	x	x	B1	T1,B1,B2	T1,B1,B2	x	x	x	x	1	1	1	1	x	x	x
879	Perdagangan Besar Peralatan dan Perlengkapan Rumah Tangga	x	x	x	x	x	x	x	B1	T1,B1,B2	T1,B1,B2	x	x	x	x	1	1	1	1	x	x	x
880	Perdagangan Besar Alat Olahraga	x	x	x	x	x	x	x	B1	T1,B1,B2	T1,B1,B2	x	x	x	x	1	1	1	1	x	x	x
881	Perdagangan Besar Alat Musik	x	x	x	x	x	x	x	B1	T1,B1,B2	T1,B1,B2	x	x	x	x	1	1	1	1	x	x	x
882	Perdagangan Besar Perhiasan dan Jam	x	x	x	x	x	x	x	B1	T1,B1,B2	T1,B1,B2	x	x	x	x	1	1	1	1	x	x	x
883	Perdagangan Besar Alat Permainan dan Mainan Anak-Anak	x	x	x	x	x	x	x	B1	T1,B1,B2	T1,B1,B2	x	x	x	x	1	1	1	1	x	x	x
884	Perdagangan Besar Berbagai Barang dan Perlengkapan Rumah Tangga Lainnya YTDL	x	x	x	x	x	x	x	B1	T1,B1,B2	T1,B1,B2	x	x	x	x	1	1	1	1	x	x	x
885	Perdagangan Besar Komputer dan Perlengkapan Komputer	x	x	x	x	x	x	x	B1	T1,B1,B2	T1,B1,B2	x	x	x	x	1	1	1	1	x	x	x
886	Perdagangan Besar Piranti Lunak	x	x	x	x	x	x	x	B1	T1,B1,B2	T1,B1,B2	x	x	x	x	1	1	1	1	x	x	x
887	Perdagangan Besar Suku Cadang Elektronik	x	x	x	x	x	x	x	B1	T1,B1,B2	T1,B1,B2	x	x	x	x	1	1	1	1	x	x	x
888	Perdagangan Besar Disket, Flash Drive, Pita Audio dan Video, CD, dan DVD Kosong	x	x	x	x	x	x	x	B1	T1,B1,B2	T1,B1,B2	x	x	x	x	1	1	1	1	x	x	x
889	Perdagangan Besar Peralatan Telekomunikasi	x	x	x	x	x	x	x	B1	T1,B1,B2	T1,B1,B2	x	x	x	x	1	1	1	1	x	x	x
890	Perdagangan Besar Mesin, Peralatan, dan Perlengkapan Pertanian	x	x	x	x	x	x	x	B1	T1,B1,B2	T1,B1,B2	x	x	x	x	1	1	1	1	x	x	x
891	Perdagangan Besar Mesin Kantor dan Industri Pengolahan, Suku Cadang, dan Perlengkapannya	x	x	x	x	x	x	x	B1	T1,B1,B2	T1,B1,B2	x	x	x	x	1	1	1	1	x	x	x
892	Perdagangan Besar Alat Transportasi Laut, Suku Cadang, dan Perlengkapannya	x	x	x	x	x	x	x	B1	T1,B1,B2	T1,B1,B2	x	x	x	x	1	1	1	1	x	x	x
893	Perdagangan Besar Alat Transportasi Darat (Bukan Mobil, Sepeda Motor, dan Sejenisnya), Suku Cadang, dan Perlengkapannya	x	x	x	x	x	x	x	B1	T1,B1,B2	T1,B1,B2	x	x	x	x	1	1	1	1	x	x	x
894	Perdagangan Besar Alat Transportasi Udara, Suku Cadang, dan Perlengkapannya	x	x	x	x	x	x	x	B1	T1,B1,B2	T1,B1,B2	x	x	x	x	1	1	1	1	x	x	x
895	Perdagangan Besar Mesin, Peralatan, dan Perlengkapan Lainnya	x	x	x	x	x	x	x	B1	T1,B1,B2	T1,B1,B2	x	x	x	x	1	1	1	1	x	x	x

Id Kegiatan	Nama Kegiatan	Zona Ruang Terbuka Hijau						Zona Badan Jalan	Zona Kawasan peruntukan industri	Zona Perumahan		Zona Sarana Pelayanan Umum				Zona Campuran	Zona Perdagangan dan Jasa				Zona Perkantoran	Zona Transportasi	Zona Pertahanan dan Keamanan					
		Sub-Zona Badan Air	Sub-Zona Taman Kota	Sub-Zona Taman Ke-amanat	Sub-Zona Taman Kelurahan	Sub-Zona Pemukiman	Sub-Zona Jalur Hijau			Sub-Zona Badan Jalan	Sub-Zona Kawasan peruntukan industri	Sub-Zona Kepadatan Perumahan Sedang	Sub-Zona Perumahan Kepadatan Rendah	Sub-Zona Sarana Pelayanan Umum Skala Kota	Sub-Zona Sarana Pelayanan Umum Skala Kecamatan		Sub-Zona Sarana Pelayanan Umum Skala Kelurahan	Sub-Zona Sarana Pelayanan Umum Skala RW	Sub-Zona Campuran Intensitas Tinggi	Sub-Zona Perdagangan dan Jasa Skala Kota				Sub-Zona Perdagangan dan Jasa Skala Wp	Sub-Zona Perdagangan dan Jasa Skala SWP	Sub-Zona Perkantoran	Sub-Zona transportasi	Sub-Zona Perumahan dan Keselamatan
		BA	RTH-2	RTH-3	RTH-4	RTH-7	RTH-8			BJ	KPI	R-3	R-4	SPU-1	SPU-2		SPU-3	SPU-4	C-1	K-1				K-2	K-3	KT	TR	HK
896	Perdagangan Besar Bahan Bakar Padat, Cair dan Gas, dan Produk YBDI	x	x	x	x	x	x	B1	T1,B1,B2	T1,B1,B2	x	x	x	x	B1	B1	B1	B1	x	x	x							
897	Perdagangan Besar Logam dan Bijih Logam	x	x	x	x	x	x	B1	T1,B1,B2	T1,B1,B2	x	x	x	x	I	I	I	I	x	x	x							
898	Perdagangan Besar Barang Logam untuk Bahan Konstruksi	x	x	x	x	x	x	B1	T1,B1,B2	T1,B1,B2	x	x	x	x	I	I	I	I	x	x	x							
899	Perdagangan Besar Kaca	x	x	x	x	x	x	B1	T1,B1,B2	T1,B1,B2	x	x	x	x	I	I	I	I	x	x	x							
900	Perdagangan Besar Genteng, Batu Bata, Ubin, dan Sejenisnya dari Tanah Liat, Kapur, Semen atau Kaca	x	x	x	x	x	x	B1	T1,B1,B2	T1,B1,B2	x	x	x	x	I	I	I	I	x	x	x							
901	Perdagangan Besar Semen, Kapur, Pasir, dan Batu	x	x	x	x	x	x	B1	T1,B1,B2	T1,B1,B2	x	x	x	x	I	I	I	I	x	x	x							
902	Perdagangan Besar Bahan Konstruksi dari Porselen	x	x	x	x	x	x	B1	T1,B1,B2	T1,B1,B2	x	x	x	x	I	I	I	I	x	x	x							
903	Perdagangan Besar Bahan Konstruksi dari Kayu	x	x	x	x	x	x	B1	T1,B1,B2	T1,B1,B2	x	x	x	x	I	I	I	I	x	x	x							
904	Perdagangan Besar Cat	x	x	x	x	x	x	B1	T1,B1,B2	T1,B1,B2	x	x	x	x	I	I	I	I	x	x	x							
905	Perdagangan Besar Berbagai Macam Material Bangunan	x	x	x	x	x	x	B1	T1,B1,B2	T1,B1,B2	x	x	x	x	I	I	I	I	x	x	x							
906	Perdagangan Besar Bahan Konstruksi Lainnya	x	x	x	x	x	x	B1	T1,B1,B2	T1,B1,B2	x	x	x	x	I	I	I	I	x	x	x							
907	Perdagangan Besar Mineral Bukan Logam	x	x	x	x	x	x	B1	T1,B1,B2	T1,B1,B2	x	x	x	x	I	I	I	I	x	x	x							
908	Perdagangan Besar Mineral Radioaktif	x	x	x	x	x	x	B1	x	x	x	x	x	x	B1	B1	B1	B1	x	x	x							
909	Perdagangan Besar Zat Radioaktif dan Pembangkit Radiasi Pengion	x	x	x	x	x	x	B1	x	x	x	x	x	x	B1	B1	B1	B1	x	x	x							
910	Perdagangan Besar Bahan dan Barang Kimia	x	x	x	x	x	x	B1	x	x	x	x	x	x	B1	B1	B1	B1	x	x	x							
911	Perdagangan Besar Pupuk dan Produk Agrokimia	x	x	x	x	x	x	B1	x	x	x	x	x	x	B1	B1	B1	B1	x	x	x							
912	Perdagangan Besar Bahan Berbahaya (B2)	x	x	x	x	x	x	B1	x	x	x	x	x	x	B1	B1	B1	B1	x	x	x							
913	Perdagangan Besar Bahan Berbahaya dan Beracun (B3)	x	x	x	x	x	x	B1	x	x	x	x	x	x	B1	B1	B1	B1	x	x	x							
914	Perdagangan Besar Alat Laboratorium, Alat Farmasi, dan Alat Kedokteran untuk Manusia	x	x	x	x	x	x	B1	T1,B1,B2	T1,B1,B2	x	x	x	x	B1	B1	B1	B1	x	x	x							
915	Perdagangan Besar Alat Laboratorium, Alat Farmasi, dan Alat Kedokteran untuk Hewan	x	x	x	x	x	x	B1	T1,B1,B2	T1,B1,B2	x	x	x	x	B1	B1	B1	B1	x	x	x							
916	Perdagangan Besar Karet dan Plastik dalam Bentuk Dasar	x	x	x	x	x	x	B1	T1,B1,B2	T1,B1,B2	x	x	x	x	B1	B1	B1	B1	x	x	x							
917	Perdagangan Besar Kertas dan Karton	x	x	x	x	x	x	B1	T1,B1,B2	T1,B1,B2	x	x	x	x	I	I	I	I	x	x	x							
918	Perdagangan Besar Barang dari Kertas dan Karton	x	x	x	x	x	x	B1	T1,B1,B2	T1,B1,B2	x	x	x	x	I	I	I	I	x	x	x							
919	Perdagangan Besar Barang Bekas dan Sisa-sisa Tak Terpakai (Scrap)	x	x	x	x	x	x	B1	T1,B1,B2	T1,B1,B2	x	x	x	x	I	I	I	I	x	x	x							
920	Perdagangan Besar Produk Lainnya YTDL	x	x	x	x	x	x	B1	T1,B1,B2	T1,B1,B2	x	x	x	x	I	I	I	I	x	x	x							
921	Perdagangan Besar Berbagai Macam Barang	x	x	x	x	x	x	B1	T1,B1,B2	T1,B1,B2	x	x	x	x	I	I	I	I	x	x	x							
922	Perdagangan Eceran Berbagai Macam Barang yang Utamanya Makanan, Minuman atau Tembakau di Minimarket/Supermarket/Hypermarket	x	x	x	x	x	x	B1	T1,B1	T1,B1	T4,T6,B1	T4,T6,B1	T4,T6,B1	x	I	I	I	I	x	B1	B1							
923	Perdagangan Eceran Berbagai Macam Barang yang Utamanya Makanan, Minuman atau Tembakau Bukan di Minimarket/Supermarket/Hypermarket (Tradisional)	x	x	x	x	x	x	B1	T1,T4,B1	T1,T4,B1	T4,T6,B1	T4,T6,B1	T4,T6,B1	x	I	I	I	I	I	B1	B1							
924	Perdagangan Eceran Berbagai Macam Barang yang Utamanya Bukan Makanan, Minuman atau Tembakau di Toserba (Department Store)	x	x	x	x	x	x	B1	T1,T4,B1	T1,T4,B1	x	x	x	x	I	I	I	I	x	B1	B1							
925	Perdagangan Eceran Berbagai Macam Barang yang Utamanya Bukan Makanan, Minuman atau Tembakau (Barang-barang Kelontong) Bukan di Toserba (Department Store)	x	x	x	x	x	x	B1	T1,T4,B1	T1,T4,B1	x	x	x	x	I	I	I	I	I	B1	B1							
926	Perdagangan Eceran Padi dan Palawija	x	x	x	x	x	x	B1	I	I	x	x	x	x	I	I	I	I	x	x	B1							
927	Perdagangan Eceran Buah-buahan	x	B1	B1	B1	x	x	B1	I	I	T4,T6,B1	T4,T6,B1	T4,T6,B1	x	I	I	I	I	x	B1	B1							
928	Perdagangan Eceran Sayuran	x	B1	B1	B1	x	x	B1	I	I	T4,T6,B1	T4,T6,B1	T4,T6,B1	x	I	I	I	I	x	B1	B1							
929	Perdagangan Eceran Hasil Peternakan	x	x	x	x	x	x	B1	T1,T4,B1, B2	T1,T4,B1, B2	T4,T6,B1	x	x	x	I	I	I	I	x	B1	B1							

Id Kegiatan	Nama Kegiatan	Zona Ruang Terbuka Hijau						Zona Badan Jalan	Zona Kawasan peruntukan industri	Zona Perumahan		Zona Sarana Pelayanan Umum				Zona Campuran	Zona Perdagangan dan Jasa			Zona Perkantoran	Zona Transportasi	Zona Pertahanan dan Keamanan
		Sub-Zona Badan Air	Sub-Zona Taman Kota	Sub-Zona Taman Keasaman	Sub-Zona Taman Keburhan	Sub-Zona Pemukiman	Sub-Zona Jalur Hijau			Sub-Zona Badan Jalan	Sub-Zona Kawasan peruntukan industri	Sub-Zona Perumahan Kepadatan Sedang	Sub-Zona Perumahan Kepadatan Rendah	Sub-Zona Sarana Pelayanan Umum Skala Kota	Sub-Zona Sarana Pelayanan Umum Skala Kecamatan		Sub-Zona Sarana Pelayanan Umum Skala Kelurahan	Sub-Zona Sarana Pelayanan Umum Skala RW	Sub-Zona Campuran Intensitas Tinggi			
		BA	RTH-2	RTH-3	RTH-4	RTH-7	RTH-8	BJ	KPI	R-3	R-4	SPU-1	SPU-2	SPU-3	SPU-4	C-1	K-1	K-2	K-3	KT	TR	HK
930	Perdagangan Eceran Hasil Perikanan	x	x	x	x	x	x	x	B1	T1,T4,B1, B2	T1,T4,B1, B2	T4,T6,B1	x	x	x	I	I	I	I	x	B1	B1
931	Perdagangan Eceran Hasil Kehutanan dan Perburuan	x	x	x	x	x	x	x	B1	x	x	x	x	x	x	I	I	I	I	x	x	x
932	Perdagangan Eceran Hasil Pertanian Lainnya	x	x	x	x	x	x	x	B1	I	I	x	x	x	x	I	I	I	I	x	B1	B1
933	Perdagangan Eceran Minuman Beralkohol	x	x	x	x	x	x	x	x	x	x	x	x	x	x	x	x	x	x	x	x	x
934	Perdagangan Eceran Minuman Tidak Beralkohol	x	x	x	x	x	x	x	B1	T1,T4,B1	T1,T4,B1	x	x	x	x	I	I	I	I	x	x	B1
935	Perdagangan Eceran Khusus Rokok dan Tembakau di Toko	x	x	x	x	x	x	x	B1	x	x	x	x	x	x	x	x	x	x	x	x	x
936	Perdagangan Eceran Beras	x	x	x	x	x	x	x	B1	T1,T4,B1	T1,T4,B1	x	x	x	x	I	I	I	I	x	B1	B1
937	Perdagangan Eceran Roti, Kue Kering, serta Kue Basah dan Sejenisnya	x	x	x	x	x	x	x	B1	T1,T4,B1	T1,T4,B1	T3,T6,B1	T3,T6,B1	T3,T6,B1	T3,T6,B1	I	I	I	I	I	B1	B1
938	Perdagangan Eceran Kopi, Gula Pasir, dan Gula Merah	x	x	x	x	x	x	x	B1	T1,T4,B1	T1,T4,B1	x	x	x	x	I	I	I	I	I	B1	B1
939	Perdagangan Eceran Tahu, Tempe, Tauco, dan Oncom	x	x	x	x	x	x	x	B1	T1,T4,B1	T1,T4,B1	x	x	x	x	I	I	I	I	x	B1	B1
940	Perdagangan Eceran Daging dan Ikan Olahahan	x	x	x	x	x	x	x	B1	T1,T4,B1	T1,T4,B1	x	x	x	x	I	I	I	I	x	B1	B1
941	Perdagangan Eceran Makanan Lainnya	x	x	x	x	x	x	x	B1	T1,T4,B1	T1,T4,B1	T3,T6,B1	T3,T6,B1	T3,T6,B1	T3,T6,B1	I	I	I	I	I	B1	B1
942	Perdagangan Eceran Bahan Bakar Minyak, Bahan Bakar Gas (BBG), dan Liquefied Petroleum Gas (LPG) di Sarana Pengisian Bahan Bakar Transportasi Darat, Laut, dan Udara	x	x	x	x	x	x	x	B1	T1,T4,B1	T1,T4,B1	x	x	x	x	B1	B1	B1	B1	x	x	x
943	Perdagangan Eceran Bahan Bakar Minyak, Bahan Bakar Gas (BBG), dan Liquefied Petroleum Gas (LPG) Selain di Sarana Pengisian Bahan Bakar Transportasi Darat, Laut, dan Udara	x	x	x	x	x	x	x	B1	T1,T4,B1	T1,T4,B1	x	x	x	x	B1	B1	B1	B1	x	x	B1
944	Perdagangan Eceran Minyak Pelumas di Toko	x	x	x	x	x	x	x	B1	T1,T4,B1	T1,T4,B1	x	x	x	x	B1	B1	B1	B1	x	x	B1
945	Perdagangan Eceran Komputer dan Perlengkapannya	x	x	x	x	x	x	x	B1	T1,T4,B1	T1,T4,B1	x	x	x	x	I	I	I	I	x	x	B1
946	Perdagangan Eceran Peralatan Video Game dan Sejenisnya	x	x	x	x	x	x	x	B1	T1,T4,B1	T1,T4,B1	x	x	x	x	I	I	I	I	x	B1	B1
947	Perdagangan Eceran Piranti Lunak (Software)	x	x	x	x	x	x	x	B1	T1,T4,B1	T1,T4,B1	x	x	x	x	I	I	I	I	x	B1	B1
948	Perdagangan Eceran Alat Telekomunikasi	x	x	x	x	x	x	x	B1	T1,T4,B1	T1,T4,B1	x	x	x	x	I	I	I	I	x	B1	B1
949	Perdagangan Eceran Mesin Kantor	x	x	x	x	x	x	x	B1	T1,T4,B1	T1,T4,B1	x	x	x	x	I	I	I	I	I	x	B1
950	Perdagangan Eceran Khusus Peralatan Audio dan Video di Toko	x	x	x	x	x	x	x	B1	T1,T4,B1	T1,T4,B1	x	x	x	x	I	I	I	I	x	B1	B1
951	Perdagangan Eceran Tekstil	x	x	x	x	x	x	x	B1	T1,T4,B1	T1,T4,B1	x	x	x	x	I	I	I	I	x	B1	B1
952	Perdagangan Eceran Perlengkapan Rumah Tangga dari Tekstil	x	x	x	x	x	x	x	B1	T1,T4,B1	T1,T4,B1	x	x	x	x	I	I	I	I	x	B1	B1
953	Perdagangan Eceran Perlengkapan Jahit Menjahit	x	x	x	x	x	x	x	B1	T1,T4,B1	T1,T4,B1	x	x	x	x	I	I	I	I	x	B1	B1
954	Perdagangan Eceran Barang Logam untuk Bahan Konstruksi	x	x	x	x	x	x	x	B1	T1,T4,B1	T1,T4,B1	x	x	x	x	I	I	I	I	x	B1	B1
955	Perdagangan Eceran Kaca	x	x	x	x	x	x	x	B1	T1,T4,B1	T1,T4,B1	x	x	x	x	I	I	I	I	x	B1	B1
956	Perdagangan Eceran Genteng, Batu Bata, Ubin, dan Sejenisnya dari Tanah Liat, Kapur, Semen atau Kaca	x	x	x	x	x	x	x	B1	T1,T4,T5, B1	T1,T4,T5, B1	x	x	x	x	I	I	I	I	x	B1	B1
957	Perdagangan Eceran Semen, Kapur, Pasir, dan Batu	x	x	x	x	x	x	x	B1	T1,T4,B1	T1,T4,B1	x	x	x	x	I	I	I	I	x	B1	B1
958	Perdagangan Eceran Bahan Konstruksi dari Porselen	x	x	x	x	x	x	x	B1	T1,T4,B1	T1,T4,B1	x	x	x	x	I	I	I	I	x	B1	B1
959	Perdagangan Eceran Bahan Konstruksi dari Kayu	x	x	x	x	x	x	x	B1	T1,T4,B1	T1,T4,B1	x	x	x	x	I	I	I	I	x	B1	B1
960	Perdagangan Eceran Cat, Pernis, dan Lak	x	x	x	x	x	x	x	B1	T1,T4,B1	T1,T4,B1	x	x	x	x	I	I	I	I	x	B1	B1
961	Perdagangan Eceran Berbagai Macam Material Bangunan	x	x	x	x	x	x	x	B1	T1,T4,B1	T1,T4,B1	x	x	x	x	I	I	I	I	x	B1	B1
962	Perdagangan Eceran Bahan dan Barang Konstruksi Lainnya	x	x	x	x	x	x	x	B1	T1,T4,B1	T1,T4,B1	x	x	x	x	I	I	I	I	x	B1	B1
963	Perdagangan Eceran Khusus Karpet, Permadani, dan Penutup Dinding dan Lantai di Toko	x	x	x	x	x	x	x	B1	T1,T4,B1	T1,T4,B1	x	x	x	x	I	I	I	I	x	x	B1
964	Perdagangan Eceran Furnitur	x	x	x	x	x	x	x	B1	T1,T4,B1	T1,T4,B1	x	x	x	x	I	I	I	I	x	B1	B1

Id Kegiatan	Nama Kegiatan	Zona Ruang Terbuka Hijau						Zona Badan Jalan	Zona Kawasan peruntukan industri	Zona Perumahan		Zona Sarana Pelayanan Umum				Zona Campuran	Zona Perdagangan dan Jasa			Zona Perkantoran	Zona Transportasi	Zona Pertahanan dan Keamanan
		Sub-Zona Badan Air	Sub-Zona Taman Kota	Sub-Zona Taman Keamatan	Sub-Zona Taman Keindahan	Sub-Zona Pemakaman	Sub-Zona Jalur Hijau	Sub-Zona Badan Jalan	Sub-Zona Kawasan peruntukan industri	Sub-Zona Perumahan Kepadatan Sedang	Sub-Zona Perumahan Kepadatan Rendah	Sub-Zona Sarana Pelayanan Umum Skala Kota	Sub-Zona Sarana Pelayanan Umum Skala Kecamatan	Sub-Zona Sarana Pelayanan Umum Skala Kelurahan	Sub-Zona Sarana Pelayanan Umum Skala RW	Sub-Zona Campuran Intensitas Tinggi	Sub-Zona Perdagangan dan Jasa Skala Kota	Sub-Zona Perdagangan dan Jasa Skala WP	Sub-Zona Perdagangan dan Jasa Skala SWP	Sub-Zona Perkantoran	Sub-Zona transportasi	Sub-Zona Pertahanan dan Keamanan
		BA	RTH-2	RTH-3	RTH-4	RTH-7	RTH-8	BJ	KPI	R-3	R-4	SPU-1	SPU-2	SPU-3	SPU-4	C-1	K-1	K-2	K-3	KT	TR	HK
965	Perdagangan Eceran Peralatan Listrik Rumah Tangga dan Peralatan Penerangan dan Perlengkapannya	x	x	x	x	x	x	x	B1	T1,T4,B1	T1,T4,B1	x	x	x	x	l	l	l	l	x	B1	B1
966	Perdagangan Eceran Barang Pecah Belah dan Perlengkapan Dapur dari Plastik	x	x	x	x	x	x	x	B1	T1,T4,B1	T1,T4,B1	x	x	x	x	l	l	l	l	x	B1	B1
967	Perdagangan Eceran Barang Pecah Belah dan Perlengkapan Dapur dari Batu atau Tanah Liat	x	x	x	x	x	x	x	B1	T1,T4,B1	T1,T4,B1	x	x	x	x	l	l	l	l	x	B1	B1
968	Perdagangan Eceran Barang Pecah Belah dan Perlengkapan Dapur dari Kayu, Bambu, atau Rotan	x	x	x	x	x	x	x	B1	T1,T4,B1	T1,T4,B1	x	x	x	x	l	l	l	l	x	B1	B1
969	Perdagangan Eceran Barang Pecah Belah dan Perlengkapan Dapur Bukan dari Plastik, Batu, Tanah Liat, Kayu, Bambu, atau Rotan	x	x	x	x	x	x	x	B1	T1,T4,B1	T1,T4,B1	x	x	x	x	l	l	l	l	x	B1	B1
970	Perdagangan Eceran Alat Musik	x	x	x	x	x	x	x	B1	T1,T4,B1	T1,T4,B1	x	x	x	x	l	l	l	l	x	B1	B1
971	Perdagangan Eceran Peralatan dan Perlengkapan Rumah Tangga Lainnya YTDL	x	x	x	x	x	x	x	B1	T1,T4,B1	T1,T4,B1	x	x	x	x	l	l	l	l	x	B1	B1
972	Perdagangan Eceran Alat Tulis Menulis dan Gambar	x	x	x	x	x	x	x	B1	T1,T4,B1	T1,T4,B1	T4,T6,B1	T4,T6,B1	T4,T6,B1	T4,T6,B1	l	l	l	l	l	B1	B1
973	Perdagangan Eceran Hasil Pencetakan dan Penerbitan	x	x	x	x	x	x	x	B1	T1,T4,B1	T1,T4,B1	T4,T6,B1	T4,T6,B1	T4,T6,B1	T4,T6,B1	l	l	l	l	x	B1	B1
974	Perdagangan Eceran Khusus Rekaman Musik dan Video di Toko	x	x	x	x	x	x	x	B1	T1,T4,B1	T1,T4,B1	x	x	x	x	l	l	l	l	x	x	B1
975	Perdagangan Eceran Khusus Peralatan Olahraga di Toko	x	x	x	x	x	x	x	B1	T1,T4,B1	T1,T4,B1	x	x	x	x	l	l	l	l	x	B1	B1
976	Perdagangan Eceran Khusus Alat Permainan dan Mainan Anak-Anak di Toko	x	x	x	x	x	x	x	B1	T1,T4,B1	T1,T4,B1	x	x	x	x	l	l	l	l	x	B1	B1
977	Perdagangan Eceran Kertas, Kertas Karton, dan Barang dari Kertas/Karton	x	x	x	x	x	x	x	B1	T1,T4,B1	T1,T4,B1	T4,T6,B1	T4,T6,B1	T4,T6,B1	T4,T6,B1	l	l	l	l	l	B1	B1
978	Perdagangan Eceran Pakaian	x	x	x	x	x	x	x	B1	T1,T4,B1	T1,T4,B1	x	x	x	x	l	l	l	l	l	B1	B1
979	Perdagangan Eceran Sepatu, Sandal, dan Alas Kaki Lainnya	x	x	x	x	x	x	x	B1	T1,T4,B1	T1,T4,B1	x	x	x	x	l	l	l	l	l	B1	B1
980	Perdagangan Eceran Pelengkap Pakaian	x	x	x	x	x	x	x	B1	T1,T4,B1	T1,T4,B1	x	x	x	x	l	l	l	l	l	B1	B1
981	Perdagangan Eceran Tas, Dompot, Koper, Ransel, dan Sejenisnya	x	x	x	x	x	x	x	B1	T1,T4,B1	T1,T4,B1	x	x	x	x	l	l	l	l	l	B1	B1
982	Perdagangan Eceran Barang dan Obat Farmasi untuk Manusia di Apotik	x	x	x	x	x	x	x	B1	T1,T4,B1	T1,T4,B1	T4,T6,B1	T4,T6,B1	T4,T6,B1	x	l	l	l	l	l	B1	B1
983	Perdagangan Eceran Barang dan Obat Farmasi untuk Manusia Bukan di Apotik	x	x	x	x	x	x	x	B1	T1,T4,B1	T1,T4,B1	T4,T6,B1	T4,T6,B1	T4,T6,B1	x	l	l	l	l	l	B1	B1
984	Perdagangan Eceran Obat Tradisional untuk Manusia	x	x	x	x	x	x	x	B1	T1,T4,B1	T1,T4,B1	T4,T6,B1	T4,T6,B1	T4,T6,B1	x	l	l	l	l	l	B1	B1
985	Perdagangan Eceran Kosmetik untuk Manusia	x	x	x	x	x	x	x	B1	T1,T4,B1	T1,T4,B1	x	x	x	x	l	l	l	l	l	B1	B1
986	Perdagangan Eceran Alat Laboratorium, Alat Farmasi, dan Alat Kesehatan untuk Manusia	x	x	x	x	x	x	x	B1	T1,T4,B1	T1,T4,B1	x	x	x	x	l	l	l	l	x	x	B1
987	Perdagangan Eceran Barang dan Obat Farmasi untuk Hewan di Apotik dan Bukan di Apotik	x	x	x	x	x	x	x	B1	T1,T4,B1	T1,T4,B1	x	x	x	x	l	l	l	l	x	x	B1
988	Perdagangan Eceran Obat Tradisional untuk Hewan	x	x	x	x	x	x	x	B1	T1,T4,B1	T1,T4,B1	x	x	x	x	l	l	l	l	x	x	B1
989	Perdagangan Eceran Kosmetik untuk Hewan	x	x	x	x	x	x	x	B1	T1,T4,B1	T1,T4,B1	x	x	x	x	l	l	l	l	x	x	B1
990	Perdagangan Eceran Khusus Barang dan Obat Farmasi, Alat Kedokteran, Parfum, dan Kosmetik Lainnya	x	x	x	x	x	x	x	B1	T1,T4,B1	T1,T4,B1	x	x	x	x	l	l	l	l	x	x	B1
991	Perdagangan Eceran Alat Fotografi dan Perlengkapannya	x	x	x	x	x	x	x	B1	T1,T4,B1	T1,T4,B1	x	x	x	x	l	l	l	l	l	x	B1
992	Perdagangan Eceran Alat Optik dan Perlengkapannya	x	x	x	x	x	x	x	B1	T1,T4,B1	T1,T4,B1	x	x	x	x	l	l	l	l	l	x	B1
993	Perdagangan Eceran Kaca Mata	x	x	x	x	x	x	x	B1	T1,T4,B1	T1,T4,B1	x	x	x	x	l	l	l	l	l	B1	B1
994	Perdagangan Eceran Jam	x	x	x	x	x	x	x	B1	T1,T4,B1	T1,T4,B1	x	x	x	x	l	l	l	l	l	B1	B1
995	Perdagangan Eceran Barang Perhiasan	x	x	x	x	x	x	x	B1	T1,T4,B1	T1,T4,B1	x	x	x	x	l	l	l	l	l	B1	B1
996	Perdagangan Eceran Perlengkapan Pengendara Kendaraan Bermotor	x	x	x	x	x	x	x	B1	T1,T4,B1	T1,T4,B1	x	x	x	x	l	l	l	l	x	B1	B1
997	Perdagangan Eceran Pembungkus dari Plastik	x	x	x	x	x	x	x	B1	T1,T4,B1	T1,T4,B1	x	x	x	x	l	l	l	l	x	B1	B1
998	Perdagangan Eceran Khusus Barang Baru Lainnya YTDL	x	x	x	x	x	x	x	B1	T1,T4,B1	T1,T4,B1	x	x	x	x	l	l	l	l	x	x	B1

Handwritten signature or initials in blue ink.

Id Kegiatan	Nama Kegiatan	Zona Badan Air	Zona Ruang Terbuka Hijau					Zona Badan Jalan	Zona Kawasan permukiman industri	Zona Perumahan		Zona Sarana Pelayanan Umum				Zona Campuran	Zona Perdagangan dan Jasa			Zona Perkantoran	Zona Transportasi	Zona Pertahanan dan Keamanan
		Sub-Zona Badan Air	Sub-Zona Taman Kota	Sub-Zona Taman Keamanan	Sub-Zona Taman Keluarahan	Sub-Zona Permukiman	Sub-Zona Jalur Hijau	Sub-Zona Badan Jalan	Sub-Zona Kawasan permukiman industri	Sub-Zona Perumahan Sedang	Sub-Zona Perumahan Kepadatan Rendah	Sub-Zona Sarana Pelayanan Umum, Skala Kota	Sub-Zona Sarana Pelayanan Umum Skala Kecamatan	Sub-Zona Sarana Pelayanan Umum, Skala Kelurahan	Sub-Zona Sarana Pelayanan Umum Skala RW	Sub-Zona Campuran Intensitas Tinggi	Sub-Zona Perdagangan dan Jasa Skala Kota	Sub-Zona Perdagangan dan Jasa Skala WP	Sub-Zona Perdagangan dan Jasa Skala SWP	Sub-Zona Perkantoran	Sub-Zona transportasi	Sub-Zona Perumahan dan Keamanan
		BA	RTH-2	RTH-3	RTH-4	RTH-7	RTH-8	BJ	KPI	R-3	R-4	SPU-1	SPU-2	SPU-3	SPU-4	C-1	K-1	K-2	K-3	KT	TR	HK
999	Perdagangan Eceran Barang Bekas Perlengkapan Rumah Tangga	x	x	x	x	x	x	x	B1	T1,T4,B1	T1,T4,B1	x	x	x	x	I	I	I	I	x	x	B1
1000	Perdagangan Eceran Pakaian, Alas Kaki, dan Pelengkap Pakaian Bekas	x	x	x	x	x	x	x	B1	T1,T4,B1	T1,T4,B1	x	x	x	x	I	I	I	I	I	B1	B1
1001	Perdagangan Eceran Barang Perlengkapan Pribadi Bekas	x	x	x	x	x	x	x	B1	T1,T4,B1	T1,T4,B1	x	x	x	x	I	I	I	I	x	x	B1
1002	Perdagangan Eceran Barang Listrik dan Elektronik Bekas	x	x	x	x	x	x	x	B1	T1,T4,B1	T1,T4,B1	x	x	x	x	I	I	I	I	x	x	B1
1003	Perdagangan Eceran Bahan Konstruksi dan Sanitasi Bekas	x	x	x	x	x	x	x	B1	T1,T4,B1	T1,T4,B1	x	x	x	x	I	I	I	I	x	x	B1
1004	Perdagangan Eceran Barang Antik	x	x	x	x	x	x	x	B1	T1,T4,B1	T1,T4,B1	x	x	x	x	I	I	I	I	x	B1	B1
1005	Perdagangan Eceran Barang Bekas Lainnya	x	x	x	x	x	x	x	B1	T1,T4,B1	T1,T4,B1	x	x	x	x	I	I	I	I	x	x	B1
1006	Perdagangan Eceran Hewan Piaraan (Pet Animals)	x	x	x	x	x	x	x	B1	T1,T4,B1, B2	T1,T4,B1, B2	x	x	x	x	I	I	I	I	x	B1	B1
1007	Perdagangan Eceran Hewan Ternak	x	x	x	x	x	x	x	B1	T1,T4,B1, B2	T1,T4,B1, B2	x	x	x	x	I	I	I	I	x	B1	B1
1008	Perdagangan Eceran Ikan Hias	x	B1	B1	B1	x	x	x	B1	T1,T4,B1	T1,T4,B1	x	x	x	x	I	I	I	I	x	B1	B1
1009	Perdagangan Eceran Pakan Ternak/Unggas/Ikan dan Hewan Piaraan	x	x	x	x	x	x	x	B1	T1,T4,B1	T1,T4,B1	x	x	x	x	I	I	I	I	x	B1	B1
1010	Perdagangan Eceran Bunga Potong/Florist	x	B1	B1	B1	x	x	x	B1	T1,T4,B1	T1,T4,B1	x	x	x	x	I	I	I	I	x	B1	B1
1011	Perdagangan Eceran Tanaman dan Bibit Tanaman	x	B1	B1	B1	x	x	x	B1	T1,T4,B1	T1,T4,B1	x	x	x	x	I	I	I	I	x	B1	B1
1012	Perdagangan Eceran Pupuk dan Pemberantas Hama	x	B1	B1	B1	x	x	x	B1	T1,T4,B1	T1,T4,B1	x	x	x	x	I	I	I	I	x	B1	B1
1013	Perdagangan Eceran Perlengkapan dan Media Tanaman Hias	x	B1	B1	B1	x	x	x	B1	T1,T4,B1	T1,T4,B1	x	x	x	x	I	I	I	I	x	B1	B1
1014	Perdagangan Eceran Minyak Tanah	x	x	x	x	x	x	x	B1	T1,T4,B1	T1,T4,B1	x	x	x	x	B1	B1	B1	B1	x	x	B1
1015	Perdagangan Eceran Gas Elpiji	x	x	x	x	x	x	x	B1	T1,T4,B1	T1,T4,B1	x	x	x	x	B1	B1	B1	B1	x	x	B1
1016	Perdagangan Eceran Bahan Kimia	x	x	x	x	x	x	x	B1	x	x	x	x	x	x	B1	B1	B1	B1	x	x	B1
1017	Perdagangan Eceran Aromatik/Penyegar (Minyak Atsiri)	x	x	x	x	x	x	x	B1	T1,T4,B1	T1,T4,B1	x	x	x	x	I	I	I	I	I	B1	B1
1018	Perdagangan Eceran Bahan Kimia, dan Aromatik/Penyegar (Minyak Atsiri), dan Bahan Bakar Bukan Bahan Bakar untuk Kendaraan Bermotor Lainnya	x	x	x	x	x	x	x	B1	T1,T4,B1	T1,T4,B1	x	x	x	x	B1	B1	B1	B1	x	x	B1
1019	Perdagangan Eceran Barang Kerajinan dari Kayu, Bambu, Rotan, Pandan, Rumpun, dan Sejenisnya	x	x	x	x	x	x	x	B1	T1,T4,B1	T1,T4,B1	x	x	x	x	I	I	I	I	I	B1	B1
1020	Perdagangan Eceran Barang Kerajinan dari Kulit, Tulang, Tanduk, Gading, Bulu, dan Binatang/Hewan yang Diawetkan	x	x	x	x	x	x	x	B1	T1,T4,B1	T1,T4,B1	x	x	x	x	I	I	I	I	I	B1	B1
1021	Perdagangan Eceran Barang Kerajinan dari Logam	x	x	x	x	x	x	x	B1	T1,T4,B1	T1,T4,B1	x	x	x	x	I	I	I	I	I	B1	B1
1022	Perdagangan Eceran Barang Kerajinan dari Keramik	x	x	x	x	x	x	x	B1	T1,T4,B1	T1,T4,B1	x	x	x	x	I	I	I	I	I	B1	B1
1023	Perdagangan Eceran Lukisan	x	x	x	x	x	x	x	B1	T1,T4,B1	T1,T4,B1	x	x	x	x	I	I	I	I	I	B1	B1
1024	Perdagangan Eceran Barang Kerajinan dan Lukisan Lainnya	x	x	x	x	x	x	x	B1	T1,T4,B1	T1,T4,B1	x	x	x	x	I	I	I	I	I	B1	B1
1025	Perdagangan Eceran Mesin Pertanian dan Perlengkapannya	x	x	x	x	x	x	x	B1	T1,T4,B1	T1,T4,B1	x	x	x	x	I	I	I	I	x	x	B1
1026	Perdagangan Eceran Mesin Jahit dan Perlengkapannya	x	x	x	x	x	x	x	B1	T1,T4,B1	T1,T4,B1	x	x	x	x	I	I	I	I	x	x	B1
1027	Perdagangan Eceran Mesin Lainnya dan Perlengkapannya	x	x	x	x	x	x	x	B1	T1,T4,B1	T1,T4,B1	x	x	x	x	I	I	I	I	x	x	B1
1028	Perdagangan Eceran Alat Transportasi Darat Tidak Bermotor dan Perlengkapannya	x	x	x	x	x	x	x	B1	T1,T4,B1	T1,T4,B1	x	x	x	x	I	I	I	I	x	x	B1
1029	Perdagangan Eceran Alat Transportasi Air dan Perlengkapannya	x	x	x	x	x	x	x	B1	x	x	x	x	x	x	I	I	I	I	x	x	B1
1030	Perdagangan Eceran Alat-alat Pertanian	x	x	x	x	x	x	x	B1	T1,T4,B1	T1,T4,B1	x	x	x	x	I	I	I	I	x	B1	B1
1031	Perdagangan Eceran Alat-alat Pertukangan	x	x	x	x	x	x	x	B1	T1,T4,B1	T1,T4,B1	x	x	x	x	I	I	I	I	x	B1	B1
1032	Perdagangan Eceran Kaki Lima dan Los Pasar Komoditi Padi dan Palawija	x	x	x	x	x	x	x	x	T1,T3,B1	T1,T3,B1	x	x	x	x	T3,B1	T3,B1	T3,B1	T3,B1	x	B1	T3,B1
1033	Perdagangan Eceran Kaki Lima dan Los Pasar Komoditi Buah-buahan	x	x	x	x	x	x	x	x	T1,T3,B1	T1,T3,B1	x	x	x	x	T3,B1	T3,B1	T3,B1	T3,B1	x	B1	T3,B1

Id Kegiatan	Nama Kegiatan	Zona Ruang Terbuka Hijau						Zona Badan Jalan	Zona Kawasan permukiman industri	Zona Perumahan		Zona Sarana Pelayanan Umum				Zona Campuran	Zona Perdagangan dan Jasa			Zona Perkantoran	Zona Transportasi	Zona Perumahan dan Keamatan
		Sub-Zona Badan Air	Sub-Zona Taman Kota	Sub-Zona Taman Keamatan	Sub-Zona Taman Keindahan	Sub-Zona Pemukiman	Sub-Zona Jalur Hijau	Sub-Zona Badan Jalan	Sub-Zona Kawasan permukiman industri	Sub-Zona Perumahan Kepadatan Sedang	Sub-Zona Perumahan Kepadatan Rendah	Sub-Zona Sarana Pelayanan Umum Skala Kota	Sub-Zona Sarana Pelayanan Umum Skala Keselamatan	Sub-Zona Sarana Pelayanan Umum Skala Kelurahan	Sub-Zona Sarana Pelayanan Umum Skala RW	Sub-Zona Campuran Intensitas Tinggi	Sub-Zona Perdagangan dan Jasa Skala Kota	Sub-Zona Perdagangan dan Jasa Skala WP	Sub-Zona Perdagangan dan Jasa Skala SWP	Sub-Zona Perkantoran	Sub-Zona transportasi	Sub-Zona Perumahan dan Keamatan
		BA	RTH-2	RTH-3	RTH-4	RTH-7	RTH-8	BJ	KPI	R-3	R-4	SPU-1	SPU-2	SPU-3	SPU-4	C-1	K-1	K-2	K-3	KT	TR	HK
1034	Perdagangan Eceran Kaki Lima dan Los Pasar Komoditi Sayur-sayuran	x	x	x	x	x	x	x	x	T1,T3,B1	T1,T3,B1	x	x	x	x	T3,B1	T3,B1	T3,B1	T3,B1	x	B1	T3,B1
1035	Perdagangan Eceran Kaki Lima dan Los Pasar Komoditi Hasil Peternakan	x	x	x	x	x	x	x	x	T1,T3,B1	T1,T3,B1	x	x	x	x	T3,B1	T3,B1	T3,B1	T3,B1	x	B1	x
1036	Perdagangan Eceran Kaki Lima dan Los Pasar Komoditi Hasil Perikanan	x	x	x	x	x	x	x	x	T1,T3,B1	T1,T3,B1	x	x	x	x	T3,B1	T3,B1	T3,B1	T3,B1	x	B1	x
1037	Perdagangan Eceran Kaki Lima dan Los Pasar Komoditi Hasil Kehutanan dan Perburuan	x	x	x	x	x	x	x	x	T1,T3,B1	T1,T3,B1	x	x	x	x	T3,B1	T3,B1	T3,B1	T3,B1	x	x	x
1038	Perdagangan Eceran Kaki Lima dan Los Pasar Komoditi Tanaman Hias dan Hasil Pertanian Lainnya	x	x	x	x	x	x	x	x	T1,T3,B1	T1,T3,B1	x	x	x	x	T3,B1	T3,B1	T3,B1	T3,B1	x	x	x
1039	Perdagangan Eceran Kaki Lima dan Los Pasar Beras	x	x	x	x	x	x	x	x	T1,T3,B1	T1,T3,B1	x	x	x	x	T3,B1	T3,B1	T3,B1	T3,B1	x	x	x
1040	Perdagangan Eceran Kaki Lima dan Los Pasar Roti, Kue Kering, Kue Basah, dan Sejenisnya	x	x	x	x	x	x	x	x	T1,T3,B1	T1,T3,B1	x	x	x	x	T3,B1	T3,B1	T3,B1	T3,B1	x	x	x
1041	Perdagangan Eceran Kaki Lima dan Los Pasar Kopi, Gula Pasir, Gula Merah, dan Sejenisnya	x	x	x	x	x	x	x	x	T1,T3,B1	T1,T3,B1	x	x	x	x	T3,B1	T3,B1	T3,B1	T3,B1	x	x	x
1042	Perdagangan Eceran Kaki Lima dan Los Pasar Tahu, Tempe, Tauco, dan Oncom	x	x	x	x	x	x	x	x	T1,T3,B1	T1,T3,B1	x	x	x	x	T3,B1	T3,B1	T3,B1	T3,B1	x	x	x
1043	Perdagangan Eceran Kaki Lima dan Los Pasar Daging Olahan dan Ikan Olahan	x	x	x	x	x	x	x	x	T1,T3,B1	T1,T3,B1	x	x	x	x	T3,B1	T3,B1	T3,B1	T3,B1	x	x	x
1044	Perdagangan Eceran Kaki Lima dan Los Pasar Minuman	x	x	x	x	x	x	x	x	T1,T3,B1	T1,T3,B1	x	x	x	x	T3,B1	T3,B1	T3,B1	T3,B1	x	x	x
1045	Perdagangan Eceran Kaki Lima dan Los Pasar Rokok dan Tembakau	x	x	x	x	x	x	x	x	x	x	x	x	x	x	x	x	x	x	x	x	x
1046	Perdagangan Eceran Kaki Lima dan Los Pasar Pakan Ternak, Pakan Unggas, dan Pakan Ikan	x	x	x	x	x	x	x	x	T1,T3,B1	T1,T3,B1	x	x	x	x	T3,B1	T3,B1	T3,B1	T3,B1	x	x	x
1047	Perdagangan Eceran Kaki Lima dan Los Pasar Komoditi Makanan dan Minuman YTDL	x	x	x	x	x	x	x	x	T1,T3,B1	T1,T3,B1	x	x	x	x	T3,B1	T3,B1	T3,B1	T3,B1	x	x	T3,B1
1048	Perdagangan Eceran Kaki Lima dan Los Pasar Tekstil	x	x	x	x	x	x	x	x	T1,T3,B1	T1,T3,B1	x	x	x	x	T3,B1	T3,B1	T3,B1	T3,B1	x	x	x
1049	Perdagangan Eceran Kaki Lima dan Los Pasar Pakaian	x	x	x	x	x	x	x	x	T1,T3,B1	T1,T3,B1	x	x	x	x	T3,B1	T3,B1	T3,B1	T3,B1	x	x	x
1050	Perdagangan Eceran Kaki Lima dan Los Pasar Sepatu, Sandal, dan Alas Kaki Lainnya	x	x	x	x	x	x	x	x	T1,T3,B1	T1,T3,B1	x	x	x	x	T3,B1	T3,B1	T3,B1	T3,B1	x	x	x
1051	Perdagangan Eceran Kaki Lima dan Los Pasar Pelengkap Pakaian dan Benang	x	x	x	x	x	x	x	x	T1,T3,B1	T1,T3,B1	x	x	x	x	T3,B1	T3,B1	T3,B1	T3,B1	x	x	x
1052	Perdagangan Eceran Kaki Lima dan Los Pasar Bahan kimia	x	x	x	x	x	x	x	x	T1,T3,B1	T1,T3,B1	x	x	x	x	T3,B1	T3,B1	T3,B1	T3,B1	x	x	x
1053	Perdagangan Eceran Kaki Lima dan Los Pasar Farmasi	x	x	x	x	x	x	x	x	T1,T3,B1	T1,T3,B1	x	x	x	x	T3,B1	T3,B1	T3,B1	T3,B1	x	x	x
1054	Perdagangan Eceran Kaki Lima dan Los Pasar Obat Tradisional	x	x	x	x	x	x	x	x	T1,T3,B1	T1,T3,B1	x	x	x	x	T3,B1	T3,B1	T3,B1	T3,B1	x	x	x
1055	Perdagangan Eceran Kaki Lima dan Los Pasar Kosmetik	x	x	x	x	x	x	x	x	T1,T3,B1	T1,T3,B1	x	x	x	x	T3,B1	T3,B1	T3,B1	T3,B1	x	x	x
1056	Perdagangan Eceran Kaki Lima dan Los Pasar Pupuk dan Pembersihan Hama	x	x	x	x	x	x	x	x	T1,T3,B1	T1,T3,B1	x	x	x	x	T3,B1	T3,B1	T3,B1	T3,B1	x	x	x
1057	Perdagangan Eceran Kaki Lima dan Los Pasar Aromatik/ Penveggar (Minyak Atsir)	x	x	x	x	x	x	x	x	T1,T3,B1	T1,T3,B1	x	x	x	x	T3,B1	T3,B1	T3,B1	T3,B1	x	x	x
1058	Perdagangan Eceran Kaki Lima dan Los Pasar Bahan Kimia, Farmasi, Kosmetik, dan Alat Laboratorium dan YBDI YTDL	x	x	x	x	x	x	x	x	T1,T3,B1	T1,T3,B1	x	x	x	x	T3,B1	T3,B1	T3,B1	T3,B1	x	x	x
1059	Perdagangan Eceran Kaki Lima dan Los Pasar Kaca Mata	x	x	x	x	x	x	x	x	T1,T3,B1	T1,T3,B1	x	x	x	x	T3,B1	T3,B1	T3,B1	T3,B1	x	x	x
1060	Perdagangan Eceran Kaki Lima dan Los Pasar Barang Perhiasan	x	x	x	x	x	x	x	x	T1,T3,B1	T1,T3,B1	x	x	x	x	T3,B1	T3,B1	T3,B1	T3,B1	x	x	x
1061	Perdagangan Eceran Kaki Lima dan Los Pasar Jam	x	x	x	x	x	x	x	x	T1,T3,B1	T1,T3,B1	x	x	x	x	T3,B1	T3,B1	T3,B1	T3,B1	x	x	x
1062	Perdagangan Eceran Kaki Lima dan Los Pasar Tas, Dompot, Koper, Ransel, dan Sejenisnya	x	x	x	x	x	x	x	x	T1,T3,B1	T1,T3,B1	x	x	x	x	T3,B1	T3,B1	T3,B1	T3,B1	x	x	x
1063	Perdagangan Eceran Kaki Lima dan Los Pasar Perlengkapan Pengendara Sepeda Motor	x	x	x	x	x	x	x	x	T1,T3,B1	T1,T3,B1	x	x	x	x	T3,B1	T3,B1	T3,B1	T3,B1	x	x	x
1064	Perdagangan Eceran Kaki Lima dan Los Pasar Barang Keperluan Pribadi Lainnya	x	x	x	x	x	x	x	x	T1,T3,B1	T1,T3,B1	x	x	x	x	T3,B1	T3,B1	T3,B1	T3,B1	x	x	x
1065	Perdagangan Eceran Kaki Lima dan Los Pasar Barang Elektronik	x	x	x	x	x	x	x	x	T1,T3,B1	T1,T3,B1	x	x	x	x	T3,B1	T3,B1	T3,B1	T3,B1	x	x	x
1066	Perdagangan Eceran Kaki Lima dan Los Pasar Alat dan Perlengkapan Listrik	x	x	x	x	x	x	x	x	T1,T3,B1	T1,T3,B1	x	x	x	x	T3,B1	T3,B1	T3,B1	T3,B1	x	x	x

Id Kegiatan	Nama Kegiatan	Zona Badan Air	Zona Ruang Terbuka Hijau					Zona Badan Jalan	Zona Kawasan peruntukan industri	Zona Perumahan		Zona Sarana Pelayanan Umum				Zona Campuran	Zona Perdagangan dan Jasa			Zona Perkantoran	Zona Transportasi	Zona Perumahan dan Keamanan
		Sub-Zona Badan Air	Sub-Zona Taman Kota	Sub-Zona Taman Kecamatan	Sub-Zona Taman Kelurahan	Sub-Zona Pemanjaraan	Sub-Zona Jalur Hijau	Sub-Zona Badan Jalan	Sub-Zona Kawasan peruntukan industri	Sub-Zona Perumahan kepadatan Sedang	Sub-Zona Perumahan kepadatan Rendah	Sub-Zona Sarana Pelayanan Umum Skala Kota	Sub-Zona Sarana Pelayanan Umum Skala Kecamatan	Sub-Zona Sarana Pelayanan Umum Skala Kelurahan	Sub-Zona Sarana Pelayanan Umum Skala RW	Sub-Zona Campuran Intensitas Tinggi	Sub-Zona Perdagangan dan Jasa Skala Kota	Sub-Zona Perdagangan dan Jasa Skala WP	Sub-Zona Perdagangan dan Jasa Skala SWP	Sub-Zona Perkantoran	Sub-Zona transportasi	Sub-Zona Perumahan dan Keamanan
		BA	RTH-2	RTH-3	RTH-4	RTH-7	RTH-8	BJ	KPI	R-3	R-4	SPU-1	SPU-2	SPU-3	SPU-4	C-1	K-1	K-2	K-3	KT	TR	HK
1067	Perdagangan Eceran Kaki Lima dan Los Pasar Barang Pecah Belah dan Perlengkapan Dapur dari Plastik/Melamin	x	x	x	x	x	x	x	x	T1,T3,B1	T1,T3,B1	x	x	x	x	T3,B1	T3,B1	T3,B1	T3,B1	x	x	x
1068	Perdagangan Eceran Kaki Lima dan Los Pasar Barang Pecah Belah dan Perlengkapan Dapur dari Batu, atau Tanah Liat	x	x	x	x	x	x	x	x	T1,T3,B1	T1,T3,B1	x	x	x	x	T3,B1	T3,B1	T3,B1	T3,B1	x	x	x
1069	Perdagangan Eceran Kaki Lima dan Los Pasar Barang dan Perlengkapan Dapur dari Kayu, Bambu, atau Rotan	x	x	x	x	x	x	x	x	T1,T3,B1	T1,T3,B1	x	x	x	x	T3,B1	T3,B1	T3,B1	T3,B1	x	x	x
1070	Perdagangan Eceran Kaki Lima dan Los Pasar Barang Pecah Belah dan Perlengkapan Dapur Bukan dari Plastik, Batu, Tanah Liat, Kayu, Bambu, atau Rotan	x	x	x	x	x	x	x	x	T1,T3,B1	T1,T3,B1	x	x	x	x	T3,B1	T3,B1	T3,B1	T3,B1	x	x	x
1071	Perdagangan Eceran Kaki Lima dan Los Pasar Alat Kebersihan	x	x	x	x	x	x	x	x	T1,T3,B1	T1,T3,B1	x	x	x	x	T3,B1	T3,B1	T3,B1	T3,B1	x	x	x
1072	Perdagangan Eceran Kaki Lima dan Los Pasar Perlengkapan Rumah Tangga Lainnya	x	x	x	x	x	x	x	x	T1,T3,B1	T1,T3,B1	x	x	x	x	T3,B1	T3,B1	T3,B1	T3,B1	x	x	x
1073	Perdagangan Eceran Kaki Lima dan Los Pasar Kertas, Karton, dan Barang dari Kertas	x	x	x	x	x	x	x	x	T1,T3,B1	T1,T3,B1	x	x	x	x	T3,B1	T3,B1	T3,B1	T3,B1	x	x	x
1074	Perdagangan Eceran Kaki Lima dan Los Pasar Alat Tulis Menulis dan Gambar	x	x	x	x	x	x	x	x	T1,T3,B1	T1,T3,B1	x	x	x	x	T3,B1	T3,B1	T3,B1	T3,B1	x	x	x
1075	Perdagangan Eceran Kaki Lima dan Los Pasar Hasil Pencetakan dan Penerbitan	x	x	x	x	x	x	x	x	T1,T3,B1	T1,T3,B1	x	x	x	x	T3,B1	T3,B1	T3,B1	T3,B1	x	x	x
1076	Perdagangan Eceran Kaki Lima dan Los Pasar Alat Olahraga dan Alat Musik	x	x	x	x	x	x	x	x	T1,T3,B1	T1,T3,B1	x	x	x	x	T3,B1	T3,B1	T3,B1	T3,B1	x	x	x
1077	Perdagangan Eceran Kaki Lima dan Los Pasar Alat Fotografi, Alat Optik, dan Perlengkapannya	x	x	x	x	x	x	x	x	T1,T3,B1	T1,T3,B1	x	x	x	x	T3,B1	T3,B1	T3,B1	T3,B1	x	x	x
1078	Perdagangan Eceran Kaki Lima dan Los Pasar Mesin Kantor	x	x	x	x	x	x	x	x	T1,T3,B1	T1,T3,B1	x	x	x	x	T3,B1	T3,B1	T3,B1	T3,B1	x	x	x
1079	Perdagangan Eceran Kaki Lima dan Los Pasar Peralatan Telekomunikasi	x	x	x	x	x	x	x	x	T1,T3,B1	T1,T3,B1	x	x	x	x	T3,B1	T3,B1	T3,B1	T3,B1	x	x	x
1080	Perdagangan Eceran Kaki Lima dan Los Pasar Campuran Kertas, Karton, Barang dari Kertas, Alat Tulis-menulis, Alat Gambar, Hasil Pencetakan, Penerbitan, dan Lainnya	x	x	x	x	x	x	x	x	T1,T3,B1	T1,T3,B1	x	x	x	x	T3,B1	T3,B1	T3,B1	T3,B1	x	x	x
1081	Perdagangan Eceran Kaki Lima dan Los Pasar Barang Kerajinan	x	x	x	x	x	x	x	x	T1,T3,B1	T1,T3,B1	x	x	x	x	T3,B1	T3,B1	T3,B1	T3,B1	x	x	x
1082	Perdagangan Eceran Kaki Lima dan Los Pasar Mainan Anak-Anak	x	x	x	x	x	x	x	x	T1,T3,B1	T1,T3,B1	x	x	x	x	T3,B1	T3,B1	T3,B1	T3,B1	x	x	x
1083	Perdagangan Eceran Kaki Lima dan Los Pasar Lukisan	x	x	x	x	x	x	x	x	T1,T3,B1	T1,T3,B1	x	x	x	x	T3,B1	T3,B1	T3,B1	T3,B1	x	x	x
1084	Perdagangan Eceran Kaki Lima dan Los Pasar Hewan Hidup	x	x	x	x	x	x	x	x	T1,T3,B1	T1,T3,B1	x	x	x	x	T3,B1	T3,B1	T3,B1	T3,B1	x	x	x
1085	Perdagangan Eceran Kaki Lima dan Los Pasar Bahan Bakar Minyak, Gas, Minyak Pelumas, dan Bahan Bakar Lainnya	x	x	x	x	x	x	x	x	T1,T3,B1	T1,T3,B1	x	x	x	x	T3,B1	T3,B1	T3,B1	T3,B1	x	x	x
1086	Perdagangan Eceran Kaki Lima dan Los Pasar Barang Antik	x	x	x	x	x	x	x	x	T1,T3,B1	T1,T3,B1	x	x	x	x	T3,B1	T3,B1	T3,B1	T3,B1	x	x	x
1087	Perdagangan Eceran Kaki Lima dan Los Pasar Barang Bekas Perlengkapan Rumah Tangga	x	x	x	x	x	x	x	x	T1,T3,B1	T1,T3,B1	x	x	x	x	T3,B1	T3,B1	T3,B1	T3,B1	x	x	x
1088	Perdagangan Eceran Kaki Lima dan Los Pasar Pakaian, Alas Kaki, Perlengkapan Pakaian, dan Barang Perlengkapan Pribadi Bekas	x	x	x	x	x	x	x	x	T1,T3,B1	T1,T3,B1	x	x	x	x	T3,B1	T3,B1	T3,B1	T3,B1	x	x	x
1089	Perdagangan Eceran Kaki Lima dan Los Pasar Barang Listrik dan Elektronik Bekas	x	x	x	x	x	x	x	x	T1,T3,B1	T1,T3,B1	x	x	x	x	T3,B1	T3,B1	T3,B1	T3,B1	x	x	x
1090	Perdagangan Eceran Kaki Lima dan Los Pasar Barang Bekas Campuran	x	x	x	x	x	x	x	x	T1,T3,B1	T1,T3,B1	x	x	x	x	T3,B1	T3,B1	T3,B1	T3,B1	x	x	x
1091	Perdagangan Eceran Kaki Lima dan Los Pasar Barang Lainnya	x	x	x	x	x	x	x	x	T1,T3,B1	T1,T3,B1	x	x	x	x	T3,B1	T3,B1	T3,B1	T3,B1	x	x	x
1092	Perdagangan Eceran melalui Media untuk Komoditi Makanan, Minuman, Tembakau, Kimia, Farmasi, Kosmetik, dan Alat Laboratorium	x	x	x	x	x	x	x	B1	I	I	x	x	x	x	T3	I	I	I	I	x	B1
1093	Perdagangan Eceran melalui Media untuk Komoditi Tekstil, Pakaian, Alas Kaki, dan Barang Keperluan Pribadi	x	x	x	x	x	x	x	B1	I	I	x	x	x	x	T3	I	I	I	I	x	B1
1094	Perdagangan Eceran melalui Media untuk Barang Perlengkapan Rumah Tangga dan Perlengkapan Dapur	x	x	x	x	x	x	x	B1	I	I	x	x	x	x	T3	I	I	I	I	x	B1
1095	Perdagangan Eceran melalui Media untuk Barang Campuran sebagaimana tersebut dalam 47911 s.d. 47913	x	x	x	x	x	x	x	B1	I	I	x	x	x	x	T3	I	I	I	I	x	B1
1096	Perdagangan Eceran melalui Media untuk Berbagai Macam Barang Lainnya	x	x	x	x	x	x	x	B1	I	I	x	x	x	x	T3	I	I	I	I	x	B1

Id Kegiatan	Nama Kegiatan	Zona Ruang Terbuka Hijau						Zona Badan Jalan	Zona Kawasan permukiman industri	Zona Perumahan		Zona Sarana Pelayanan Umum				Zona Campuran	Zona Perdagangan dan Jasa			Zona Perkantoran	Zona Transportasi	Zona Perumahan dan Keamananan
		Sub-Zona Badan Air	Sub-Zona Taman Kota	Sub-Zona Taman Keamanan	Sub-Zona Taman Keburhan	Sub-Zona Pemukiman	Sub-Zona Jalur Hijau	Sub-Zona Badan Jalan	Sub-Zona Kawasan permukiman industri	Sub-Zona Perumahan Kepadatan Sedang	Sub-Zona Perumahan Kepadatan Rendah	Sub-Zona Sarana Pelayanan Umum Skala Kota	Sub-Zona Sarana Pelayanan Umum Skala Kecamatan	Sub-Zona Sarana Pelayanan Umum Skala Kelurahan	Sub-Zona Sarana Pelayanan Umum Skala RW	Sub-Zona Campuran Intensitas Tinggi	Sub-Zona Perdagangan dan Jasa Skala Kota	Sub-Zona Perdagangan dan Jasa Skala WP	Sub-Zona Perdagangan dan Jasa Skala SWP	Sub-Zona Perkantoran	Sub-Zona transportasi	Sub-Zona Perumahan dan Keamananan
		BA	RTH-2	RTH-3	RTH-4	RTH-7	RTH-8	BJ	KPI	R-3	R-4	SPU-1	SPU-2	SPU-3	SPU-4	C-1	K-1	K-2	K-3	KT	TR	HK
1097	Perdagangan Eceran Atas Dasar Balas Jasa (Fee) atau Kontrak	x	x	x	x	x	x	x	B1	I	I	x	x	x	x	T3	I	I	I	I	x	x
1098	Perdagangan Eceran Keliling Komoditi Makanan dari Hasil Pertanian	x	x	x	x	x	x	x	x	I	I	x	x	x	x	T3	I	I	I	x	x	x
1099	Perdagangan Eceran Keliling Komoditi Makanan, Minuman, atau Tembaku Hasil Industri Pengolahan	x	x	x	x	x	x	x	x	I	I	x	x	x	x	T3	I	I	I	x	x	x
1100	Perdagangan Eceran Keliling Bahan Kimia, Farmasi, Kosmetik, dan Alat Laboratorium	x	x	x	x	x	x	x	x	I	I	x	x	x	x	T3	I	I	I	x	x	x
1101	Perdagangan Eceran Keliling Tekstil, Pakaian, Alas Kaki, dan Barang Keperluan Pribadi	x	x	x	x	x	x	x	x	I	I	x	x	x	x	T3	I	I	I	x	x	x
1102	Perdagangan Eceran Keliling Perlengkapan Rumah Tangga dan Perlengkapan Dapur	x	x	x	x	x	x	x	x	I	I	x	x	x	x	T3	I	I	I	x	x	x
1103	Perdagangan Eceran Keliling Bahan Bakar dan Minyak Pelumas	x	x	x	x	x	x	x	x	I	I	x	x	x	x	T3	I	I	I	x	x	x
1104	Perdagangan Eceran Keliling Kertas, Barang dari Kertas, Alat Tulis, Barang Cetak, Alat Olahraga, Alat Musik, Alat Fotografi, dan Komputer	x	x	x	x	x	x	x	x	I	I	x	x	x	x	T3	I	I	I	x	x	x
1105	Perdagangan Eceran Keliling Barang Kerajinan, Mainan Anak-Anak dan Lukisan	x	x	x	x	x	x	x	x	I	I	x	x	x	x	T3	I	I	I	x	x	x
1106	Perdagangan Eceran Bukan di Toko, Kios, Kaki Lima, dan Los Pasar Lainnya YTDL	x	x	x	x	x	x	x	B1	I	I	T3,T6,B1	T3,T6,B1	T3,T6,B1	T3,T6,B1	T3	I	I	I	x	x	x
1107	Angkutan Jalan Rel untuk Penumpang	x	x	x	x	x	x	x	x	x	x	x	x	x	x	x	x	x	x	x	B1	x
1108	Angkutan Jalan Rel untuk Barang	x	x	x	x	x	x	x	x	x	x	x	x	x	x	x	x	x	x	x	B1	x
1109	Angkutan Bus Antarkota Antarprovinsi (AKAP)	x	x	x	x	x	x	x	x	T1,T3,B1	T1,T3,B1	x	x	x	x	x	B1	B1	B1	x	B1	x
1110	Angkutan Bus Perbatasan	x	x	x	x	x	x	x	x	T1,T3,B1	T1,T3,B1	x	x	x	x	x	B1	B1	B1	x	B1	x
1111	Angkutan Bus Antarkota Dalam Provinsi (AKDP)	x	x	x	x	x	x	x	x	T1,T3,B1	T1,T3,B1	x	x	x	x	x	B1	B1	B1	x	B1	x
1112	Angkutan Bus Kota	x	x	x	x	x	x	x	x	T1,T3,B1	T1,T3,B1	x	x	x	x	x	B1	B1	B1	x	B1	x
1113	Angkutan Bus Lintas Batas Negara	x	x	x	x	x	x	x	x	T1,T3,B1	T1,T3,B1	x	x	x	x	x	B1	B1	B1	x	B1	x
1114	Angkutan Bus Khusus	x	x	x	x	x	x	x	x	T1,T3,B1	T1,T3,B1	B1	B1	B1	B1	x	B1	B1	B1	x	B1	x
1115	Angkutan Bus Dalam Trayek Lainnya	x	x	x	x	x	x	x	x	T1,T3,B1	T1,T3,B1	x	x	x	x	x	B1	B1	B1	x	B1	x
1116	Angkutan Bus Pariwisata	x	x	x	x	x	x	x	x	T1,T3,B1	T1,T3,B1	x	x	x	x	T1,T3,B1	B1	B1	B1	x	B1	x
1117	Angkutan Bus Tidak Dalam Trayek Lainnya	x	x	x	x	x	x	x	x	T1,T3,B1	T1,T3,B1	x	x	x	x	T1,T3,B1	B1	B1	B1	x	B1	x
1118	Angkutan melalui Saluran Pipa	x	x	x	x	x	x	x	x	T1,T3,B1	T1,T3,B1	x	x	x	x	x	B1	B1	B1	x	B1	x
1119	Angkutan Perbatasan Bukan Bus, Dalam Trayek	x	x	x	x	x	x	x	x	T1,T3,B1	T1,T3,B1	x	x	x	x	B1	B1	B1	B1	x	B1	x
1120	Angkutan Antarkota Dalam Provinsi (AKDP) Bukan Bus, Dalam Trayek	x	x	x	x	x	x	x	x	T1,T3,B1	T1,T3,B1	x	x	x	x	B1	B1	B1	B1	x	B1	x
1121	Angkutan Perkotaan Bukan Bus, Dalam Trayek	x	x	x	x	x	x	x	x	T1,T3,B1	T1,T3,B1	x	x	x	x	B1	B1	B1	B1	x	B1	x
1122	Angkutan Perdesaan Bukan Bus, Dalam Trayek	x	x	x	x	x	x	x	x	T1,T3,B1	T1,T3,B1	x	x	x	x	B1	B1	B1	B1	x	B1	x
1123	Angkutan Darat Khusus Bukan Bus	x	x	x	x	x	x	x	x	T1,T3,B1	T1,T3,B1	x	x	x	x	B1	B1	B1	B1	x	B1	x
1124	Angkutan Darat Bukan Bus untuk Penumpang Lainnya, Dalam Trayek	x	x	x	x	x	x	x	x	T1,T3,B1	T1,T3,B1	x	x	x	x	B1	B1	B1	B1	x	B1	x
1125	Angkutan Taksi	x	x	x	x	x	x	x	x	B1	B1	x	x	x	x	I	I	I	I	x	B1	x
1126	Angkutan Sewa	x	x	x	x	x	x	x	x	B1	B1	x	x	x	x	I	I	I	I	x	B1	x
1127	Angkutan Tidak Bermotor untuk Penumpang	x	x	x	x	x	x	x	x	B1	B1	x	x	x	x	I	I	I	I	x	B1	x
1128	Angkutan Ojek Motor	x	x	x	x	x	x	x	x	B1	B1	x	x	x	x	I	I	I	I	x	B1	x
1129	Angkutan Darat Wisata	x	x	x	x	x	x	x	x	B1	B1	x	x	x	x	I	I	I	I	x	B1	x
1130	Angkutan Sewa Khusus	x	x	x	x	x	x	x	x	B1	B1	x	x	x	x	I	I	I	I	x	B1	x
1131	Angkutan Darat Lainnya untuk Penumpang	x	x	x	x	x	x	x	x	B1	B1	x	x	x	x	I	I	I	I	x	B1	x
1132	Angkutan Bermotor untuk Barang Umum	x	x	x	x	x	x	x	x	B1	B1	x	x	x	x	I	I	I	I	x	B1	x

Handwritten signature and initials.

Id Kegiatan	Nama Kegiatan	Zona Ruang Terbuka Hijau						Zona Badan Jalan	Zona Kawasan peruntukan industri	Zona Perumahan		Zona Sarana Pelayanan Umum				Zona Campuran	Zona Perdagangan dan Jasa			Zona Perkantoran	Zona Transportasi	Zona Perumahan dan Keamanan
		Sub-Zona Badan Air	Sub-Zona Taman Kota	Sub-Zona Taman Keamatan	Sub-Zona Taman Kelirihau	Sub-Zona Pemakaman	Sub-Zona Jalur Hijau			Sub-Zona Badan Jalan	Sub-Zona Kawasan peruntukan industri	Sub-Zona Perumahan kepedatan Sedang	Sub-Zona Perumahan kepedatan Rendah	Sub-Zona Sarana Pelayanan Umum Skala Kota	Sub-Zona Sarana Pelayanan Umum Skala Kecamatan		Sub-Zona Sarana Pelayanan Umum Skala Kelurahan	Sub-Zona Sarana Pelayanan Umum Skala RW	Sub-Zona Campuran Intensitas Tinggi			
		BA	RTH-2	RTH-3	RTH-4	RTH-7	RTH-8	BJ	KPI	R-3	R-4	SPU-1	SPU-2	SPU-3	SPU-4	C-1	K-1	K-2	K-3	KT	TR	HK
1133	Angkutan Bermotor untuk Barang Khusus	x	x	x	x	x	x	x	x	B1	B1	x	x	x	x	I	I	I	I	x	B1	x
1134	Angkutan Tidak Bermotor untuk Barang Umum	x	x	x	x	x	x	x	x	B1	B1	x	x	x	x	I	I	I	I	x	B1	x
1135	Angkutan Jalan Rel Perkotaan	x	x	x	x	x	x	x	x	B1	B1	x	x	x	x	B1	B1	B1	B1	x	B1	x
1136	Angkutan Jalan Rel Wisata	x	x	x	x	x	x	x	x	B1	B1	x	x	x	x	B1	B1	B1	B1	x	B1	x
1137	Angkutan Jalan Rel Lainnya	x	x	x	x	x	x	x	x	B1	B1	x	x	x	x	B1	B1	B1	B1	x	B1	x
1138	Angkutan Laut Dalam Negeri Liner dan Trampoer untuk Penumpang	x	x	x	x	x	x	x	x	x	x	x	x	x	x	x	x	x	x	x	x	x
1139	Angkutan Laut Perairan Pelabuhan Dalam Negeri untuk Penumpang	x	x	x	x	x	x	x	x	x	x	x	x	x	x	x	x	x	x	x	x	x
1140	Angkutan Laut Dalam Negeri untuk Wisata	x	x	x	x	x	x	x	x	x	x	x	x	x	x	x	x	x	x	x	x	x
1141	Angkutan Laut Dalam Negeri Perintis untuk Penumpang	x	x	x	x	x	x	x	x	x	x	x	x	x	x	x	x	x	x	x	x	x
1142	Angkutan Laut Luar Negeri Liner dan Trampoer untuk Penumpang	x	x	x	x	x	x	x	x	x	x	x	x	x	x	x	x	x	x	x	x	x
1143	Angkutan Laut Luar Negeri untuk Wisata	x	x	x	x	x	x	x	x	x	x	x	x	x	x	x	x	x	x	x	x	x
1144	Angkutan Laut Dalam Negeri untuk Barang Umum	x	x	x	x	x	x	x	x	x	x	x	x	x	x	x	x	x	x	x	x	x
1145	Angkutan Laut Perairan Pelabuhan Dalam Negeri untuk Barang	x	x	x	x	x	x	x	x	x	x	x	x	x	x	x	x	x	x	x	x	x
1146	Angkutan Laut Dalam Negeri untuk Barang Khusus	x	x	x	x	x	x	x	x	x	x	x	x	x	x	x	x	x	x	x	x	x
1147	Angkutan Laut Dalam Negeri Perintis untuk Barang	x	x	x	x	x	x	x	x	x	x	x	x	x	x	x	x	x	x	x	x	x
1148	Angkutan Laut Dalam Negeri Pelayaran Rakyat	x	x	x	x	x	x	x	x	x	x	x	x	x	x	x	x	x	x	x	x	x
1149	Angkutan Laut Luar Negeri untuk Barang Umum	x	x	x	x	x	x	x	x	x	x	x	x	x	x	x	x	x	x	x	x	x
1150	Angkutan Laut Luar Negeri untuk Barang Khusus	x	x	x	x	x	x	x	x	x	x	x	x	x	x	x	x	x	x	x	x	x
1151	Angkutan Laut Luar Negeri Pelayaran Rakyat	x	x	x	x	x	x	x	x	x	x	x	x	x	x	x	x	x	x	x	x	x
1152	Angkutan Sungai dan Danau Liner (Trayek Tetap dan Teratur) untuk Penumpang	x	x	x	x	x	x	x	x	x	x	x	x	x	x	x	x	x	x	x	x	x
1153	Angkutan Sungai dan Danau Trampoer (Trayek Tidak Tetap dan Tidak Teratur) untuk Penumpang	x	x	x	x	x	x	x	x	x	x	x	x	x	x	x	x	x	x	x	x	x
1154	Angkutan Sungai dan Danau untuk Wisata dan YBDI	x	x	x	x	x	x	x	x	x	x	x	x	x	x	x	x	x	x	x	x	x
1155	Angkutan Penyeberangan Antarprovinsi untuk Penumpang	x	x	x	x	x	x	x	x	x	x	x	x	x	x	x	x	x	x	x	x	x
1156	Angkutan Penyeberangan Perintis Antarprovinsi untuk Penumpang	x	x	x	x	x	x	x	x	x	x	x	x	x	x	x	x	x	x	x	x	x
1157	Angkutan Penyeberangan Antarkabupaten/kota untuk Penumpang	x	x	x	x	x	x	x	x	x	x	x	x	x	x	x	x	x	x	x	x	x
1158	Angkutan Penyeberangan Perintis Antarkabupaten/kota untuk Penumpang	x	x	x	x	x	x	x	x	x	x	x	x	x	x	x	x	x	x	x	x	x
1159	Angkutan Penyeberangan Dalam Kabupaten/kota untuk Penumpang	x	x	x	x	x	x	x	x	x	x	x	x	x	x	x	x	x	x	x	x	x
1160	Angkutan Penyeberangan Lainnya untuk Penumpang termasuk Penyeberangan Antarnegara	x	x	x	x	x	x	x	x	x	x	x	x	x	x	x	x	x	x	x	x	x
1161	Angkutan Sungai dan Danau untuk Barang Umum dan/atau Hewan	x	x	x	x	x	x	x	x	x	x	x	x	x	x	x	x	x	x	x	x	x
1162	Angkutan Sungai dan Danau untuk Barang Khusus	x	x	x	x	x	x	x	x	x	x	x	x	x	x	x	x	x	x	x	x	x
1163	Angkutan Sungai dan Danau untuk Barang Berbahaya	x	x	x	x	x	x	x	x	x	x	x	x	x	x	x	x	x	x	x	x	x
1164	Angkutan Penyeberangan Umum Antarprovinsi untuk Barang	x	x	x	x	x	x	x	x	x	x	x	x	x	x	x	x	x	x	x	x	x
1165	Angkutan Penyeberangan Perintis Antarprovinsi untuk Barang	x	x	x	x	x	x	x	x	x	x	x	x	x	x	x	x	x	x	x	x	x
1166	Angkutan Penyeberangan Umum Antarkabupaten/kota untuk Barang	x	x	x	x	x	x	x	x	x	x	x	x	x	x	x	x	x	x	x	x	x
1167	Angkutan Penyeberangan Perintis Antarkabupaten/kota untuk Barang	x	x	x	x	x	x	x	x	x	x	x	x	x	x	x	x	x	x	x	x	x

Handwritten signature and initials in blue ink.

Id Kegiatan	Nama Kegiatan	Zona Ruang Terbuka Hijau						Zona Badan Jalan	Zona Kawasan peruntukan industri	Zona Perumahan		Zona Sarana Pelayanan Umum				Zona Campuran	Zona Perdagangan dan Jasa			Zona Perkantoran	Zona Transporasi	Zona Perumahan dan Keamanan
		Sub-Zona Badan Air	Sub-Zona Taman Kota	Sub-Zona Taman Keramahan	Sub-Zona Taman Kelurahan	Sub-Zona Pemukiman	Sub-Zona Jalur Hijau			Sub-Zona Badan Jalan	Sub-Zona Kawasan peruntukan industri	Sub-Zona Perumahan Sedang	Sub-Zona Perumahan Kepadatan Rendah	Sub-Zona Sarana Pelayanan Umum Skala Kota	Sub-Zona Sarana Pelayanan Umum Skala Kecamatan		Sub-Zona Sarana Pelayanan Umum Skala Kelurahan	Sub-Zona Sarana Pelayanan Umum Skala RW	Sub-Zona Campuran Intensitas Tinggi			
		BA	RTH-2	RTH-3	RTH-4	RTH-7	RTH-8	BJ	KPI	R-3	R-4	SPU-1	SPU-2	SPU-3	SPU-4	C-1	K-1	K-2	K-3	KT	TR	HK
1168	Angkutan Penyeberangan Umum Dalam Kabupaten/Kota untuk Barang	x	x	x	x	x	x	x	x	x	x	x	x	x	x	x	x	x	x	x	x	x
1169	Angkutan Penyeberangan Lainnya untuk Barang termasuk Penyeberangan Antarnegara	x	x	x	x	x	x	x	x	x	x	x	x	x	x	x	x	x	x	x	x	x
1170	Angkutan Udara Niaga Berjadwal Dalam Negeri untuk Penumpang atau Penumpang dan Kargo	x	x	x	x	x	x	x	x	x	x	x	x	x	x	x	x	x	x	x	1	x
1171	Angkutan Udara Niaga Tidak Berjadwal Dalam Negeri untuk Penumpang atau Penumpang dan Kargo	x	x	x	x	x	x	x	x	x	x	x	x	x	x	x	x	x	x	x	1	x
1172	Angkutan Udara Niaga Berjadwal Luar Negeri untuk Penumpang atau Penumpang dan Kargo	x	x	x	x	x	x	x	x	x	x	x	x	x	x	x	x	x	x	x	1	x
1173	Angkutan Udara Niaga Tidak Berjadwal Luar Negeri untuk Penumpang atau Penumpang dan Kargo	x	x	x	x	x	x	x	x	x	x	x	x	x	x	x	x	x	x	x	1	x
1174	Angkutan Udara Niaga Tidak Berjadwal Lainnya	x	x	x	x	x	x	x	x	x	x	x	x	x	x	x	x	x	x	x	1	x
1175	Angkutan Udara untuk Olahraga	x	x	x	x	x	x	x	x	x	x	x	x	x	x	x	x	x	x	x	1	x
1176	Angkutan Udara untuk Wisata	x	x	x	x	x	x	x	x	x	x	x	x	x	x	x	x	x	x	x	1	x
1177	Angkutan Udara Bukan Niaga	x	x	x	x	x	x	x	x	x	x	x	x	x	x	x	x	x	x	x	1	B1
1178	Angkutan Udara untuk Penumpang Lainnya	x	x	x	x	x	x	x	x	x	x	x	x	x	x	x	x	x	x	x	1	x
1179	Angkutan Udara Niaga Berjadwal Dalam Negeri untuk Kargo	x	x	x	x	x	x	x	x	x	x	x	x	x	x	x	x	x	x	x	1	x
1180	Angkutan Udara Niaga Tidak Berjadwal Dalam Negeri untuk Kargo	x	x	x	x	x	x	x	x	x	x	x	x	x	x	x	x	x	x	x	1	x
1181	Angkutan Udara Niaga Berjadwal Luar Negeri untuk Kargo	x	x	x	x	x	x	x	x	x	x	x	x	x	x	x	x	x	x	x	1	x
1182	Angkutan Udara Niaga Tidak Berjadwal Luar Negeri untuk Kargo	x	x	x	x	x	x	x	x	x	x	x	x	x	x	x	x	x	x	x	1	x
1183	Pergudangan dan Penyimpanan	x	x	x	x	x	x	1	T1,T3,T4,T5,B1	T1,T3,T4,T5,B1	T4,T5,T6,B1	T4,T5,T6,B1	T4,T5,T6,B1	T4,T5,T6,B1	T1,T3,T4,T5,B1	T1,T3,T4,T5,B1	T1,T3,T4,T5,B1	T1,T3,T4,T5,B1	B1	B1	B1	
1184	Aktivitas Cold Storage	x	x	x	x	x	x	1	T1,T3,T4,T5,B1	T1,T3,T4,T5,B1	T4,T5,T6,B1	T4,T5,T6,B1	T4,T5,T6,B1	T4,T5,T6,B1	T1,T3,T4,T5,B1	T1,T3,T4,T5,B1	T1,T3,T4,T5,B1	T1,T3,T4,T5,B1	x	B1	x	
1185	Aktivitas Bounded Warehousing atau Wilayah Kawasan Berikat	x	x	x	x	x	x	B1	x	x	x	x	x	x	x	x	x	x	x	x	B1	x
1186	Penyimpanan Minyak dan Gas Bumi	x	x	x	x	x	x	B1	x	x	x	x	x	x	x	x	x	x	x	x	B1	x
1187	Aktivitas Penyimpanan B3	x	x	x	x	x	x	B1	x	x	T5,B1	T6,B1	x	x	x	x	T1,T4,T5,B1	T1,T4,T5,B1	T1,T4,T5,B1	x	B1	x
1188	Fasilitas Penyimpanan Sumber Radiasi Pengion	x	x	x	x	x	x	B1	x	x	T6,B1	x	x	x	x	x	x	x	x	x	B1	x
1189	Penyimpanan yang termasuk dalam Naturally Occuring Radioactive Material (NORM)	x	x	x	x	x	x	B1	x	x	x	x	x	x	x	x	x	x	x	x	B1	x
1190	Pengelola Gudang Sistem Resi Gudang	x	x	x	x	x	x	1	T1,T3,T4,T5,B1	T1,T3,T4,T5,B1	x	x	x	x	T1,T3,T4,T5,B1	T1,T3,T4,T5,B1	T1,T3,T4,T5,B1	T1,T3,T4,T5,B1	x	B1	x	
1191	Pergudangan dan Penyimpanan Lainnya	x	x	x	x	x	x	1	T1,T3,T4,T5,B1	T1,T3,T4,T5,B1	x	x	x	x	T1,T3,T4,T5,B1	T1,T3,T4,T5,B1	T1,T3,T4,T5,B1	T1,T3,T4,T5,B1	x	B1	x	
1192	Aktivitas Terminal Darat	x	x	x	x	x	x	x	x	x	x	x	x	x	x	x	x	x	x	x	B1	x
1193	Aktivitas Stasiun Kereta Api	x	x	x	x	x	x	x	x	x	x	x	x	x	x	x	B1	B1	B1	x	B1	x
1194	Aktivitas Jalan Tol	x	x	x	x	x	x	x	x	x	x	x	x	x	x	x	x	x	x	x	x	x
1195	Aktivitas Perparkiran di Badan Jalan (On Street Parking)	x	x	x	x	x	x	T2,B1	1	x	x	B1	B1	B1	B1	B1	B1	B1	B1	B1	B1	x
1196	Aktivitas Perparkiran di Luar Badan Jalan (Off Street Parking)	x	B1	B1	B1	B1	B1	x	1	1	1	1	1	1	1	1	1	1	1	1	1	x
1197	Aktivitas Penunjang Angkutan Darat Lainnya	x	x	x	x	x	x	x	x	T1,T4,T5,B1,B2	T1,T4,T5,B1,B2	x	x	x	x	x	B1	B2	B3	x	B1	x
1198	Aktivitas Pelayanan Kepelabuhanan Laut	x	x	x	x	x	x	x	x	x	x	x	x	x	x	x	x	x	x	x	x	x
1199	Aktivitas Pelayanan Kepelabuhanan Sungai dan Danau	x	x	x	x	x	x	x	x	x	x	x	x	x	x	x	x	x	x	x	x	x
1200	Aktivitas Pelayanan Kepelabuhanan Penyeberangan	x	x	x	x	x	x	x	x	x	x	x	x	x	x	x	x	x	x	x	x	x
1201	Aktivitas Pelabuhan Perikanan	x	x	x	x	x	x	x	x	x	x	x	x	x	x	x	x	x	x	x	x	x

[Handwritten signature]

Id Kegiatan	Nama Kegiatan	Zona Badan Air	Zona Ruang Terbuka Hijau					Zona Badan Jalan	Zona Kawasan perumukiman industri	Zona Perumahan		Zona Sarana Pelayanan Umum				Zona Campuran	Zona Perdagangan dan Jasa			Zona Perkantoran	Zona Transportasi	Zona Perumahan dan keamanan
		Sub-Zona Badan Air	Sub-Zona Taman Kota	Sub-Zona Taman Keamanatan	Sub-Zona Taman Kebarahan	Sub-Zona Pemakaman	Sub-Zona Jalur Hijau	Sub-Zona Badan Jalan	Sub-Zona Kawasan perumukiman industri	Sub-Zona Perumahan Kepadatan Sedang	Sub-Zona Perumahan Kepadatan Rendah	Sub-Zona Sarana Pelayanan Umum Skala Kota	Sub-Zona Sarana Pelayanan Umum Skala Kecamatan	Sub-Zona Sarana Pelayanan Umum Skala Kelurahan	Sub-Zona Sarana Pelayanan Umum Skala RW	Sub-Zona Campuran Intensitas Tinggi	Sub-Zona Perdagangan dan Jasa Skala Kota	Sub-Zona Perdagangan dan Jasa Skala WP	Sub-Zona Perdagangan dan Jasa Skala SWP	Sub-Zona Perkantoran	Sub-Zona transportasi	Sub-Zona Perumahan dan keamanan
		BA	RTH-2	RTH-3	RTH-4	RTH-7	RTH-8	BJ	KPI	R-3	R-4	SPU-1	SPU-2	SPU-3	SPU-4	C-1	K-1	K-2	K-3	KT	TR	HK
1202	Aktivitas Pengelolaan Kapal	x	x	x	x	x	x	x	x	x	x	x	x	x	x	x	x	x	x	x	x	x
1203	Aktivitas Penunjang Angkutan Perairan Lainnya	x	x	x	x	x	x	x	x	x	x	x	x	x	x	x	x	x	x	x	x	x
1204	Aktivitas Kebandarudaraan	x	x	x	x	x	x	x	x	x	x	x	x	x	x	x	x	x	x	x	I	x
1205	Jasa Pelayanan Navigasi Penerbangan	x	x	x	x	x	x	x	x	x	x	x	x	x	x	x	x	x	x	x	I	x
1206	Penanganan Kargo (Bongkar Muat Barang)	x	x	x	x	x	x	x	I	T1,T3,T4,B1,B2	T1,T3,T4,B1,B2	x	x	x	x	B1	B1	B1	B1	x	I	x
1207	Jasa Pengurusan Transportasi (JPT)	x	x	x	x	x	x	x	x	T3,B1	T3,B1	x	x	x	x	B1	B1	B1	B1	x	I	x
1208	Aktivitas Ekspedisi Muatan Kereta Api dan Ekspedisi Angkutan Darat (EMKA & EAD)	x	x	x	x	x	x	x	x	x	x	x	x	x	x	x	B1	x	x	x	B1	x
1209	Aktivitas Ekspedisi Muatan Kapal (EMKL)	x	x	x	x	x	x	x	x	x	x	x	x	x	x	x	x	x	x	x	x	x
1210	Aktivitas Ekspedisi Muatan Pesawat Udara (EMPU)	x	x	x	x	x	x	x	x	T1,T3,T4,B1	T1,T3,T4,B1	x	x	x	x	B1	B1	B1	B1	x	I	x
1211	Angkutan Multimoda	x	x	x	x	x	x	x	x	T1,T3,T4,B1	T1,T3,T4,B1	x	x	x	x	B1	B1	B1	B1	x	B1	x
1212	Jasa Penunjang Angkutan Udara	x	x	x	x	x	x	x	x	T1,T3,B1	T1,T3,B1	x	x	x	x	I	I	I	I	x	I	x
1213	Jasa Keagenan Kapal/Agen Perkapalan Perusahaan Pelayaran	x	x	x	x	x	x	x	x	x	x	x	x	x	x	x	x	x	x	x	x	x
1214	Aktivitas Tally Mandiri	x	x	x	x	x	x	x	x	T1,T3,B1	T1,T3,B1	x	x	x	x	B1	B1	B1	B1	x	I	x
1215	Aktivitas Penunjang Angkutan Lainnya YTDL	x	x	x	x	x	x	x	x	T1,T3,T4,B1	T1,T3,T4,B1	x	x	x	x	B1	B1	B1	B1	x	B1	x
1216	Aktivitas Pos	x	x	x	x	x	x	x	B1	T1,T3,B1	T1,T3,B1	T3,T6,B1	T3,T6,B1	T3,T6,B1	T3,T6,B1	B1	I	I	I	B1	B1	x
1217	Aktivitas Kurir	x	x	x	x	x	x	x	B1	T1,T3,B1	T1,T3,B1	T3,T6,B1	T3,T6,B1	T3,T6,B1	T3,T6,B1	B1	I	I	I	B1	B1	x
1218	Aktivitas Agen Kurir	x	x	x	x	x	x	x	B1	T1,T3,B1	T1,T3,B1	T3,T6,B1	T3,T6,B1	T3,T6,B1	T3,T6,B1	B1	I	I	I	B1	B1	x
1219	Hotel Bintang	x	x	x	x	x	x	x	x	T1,B1,B3	T1,B1,B3	x	x	x	x	B1,B3,B4	B1,B3,B4	B1,B3,B4	B1,B3,B4	x	x	x
1220	Hotel Melati	x	x	x	x	x	x	x	x	T1,B1,B3	T1,B1,B3	x	x	x	x	B1,B3,B4	B1,B3,B4	B1,B3,B4	B1,B3,B4	x	x	x
1221	Pondok Wisata	x	x	x	x	x	x	x	x	B1	B1	x	x	x	x	B1,B3,B4	B1,B3,B4	B1,B3,B4	B1,B3,B4	x	x	x
1222	Penginapan Remaja (Youth Hostel)	x	x	x	x	x	x	x	x	B1	B1	T4,T6,B1	T4,T6,B1	T4,T6,B1	T4,T6,B1	B1	B1	B2	B3	x	x	x
1223	Bumi Perkemahan, Persinggahan Karavan, dan Taman Karavan	x	x	x	x	x	x	x	x	B1	B1	x	x	x	x	x	x	x	x	x	x	x
1224	Vila	x	x	x	x	x	x	x	x	B1	B1	x	x	x	x	B1,B3,B4	B1,B3,B4	B1,B3,B4	B1,B3,B4	x	x	x
1225	Apartemen Hotel	x	x	x	x	x	x	x	x	T1,B1,B3	T1,B1,B3	x	x	x	x	B1,B3,B4	B1,B3,B4	B1,B3,B4	B1,B3,B4	x	x	x
1226	Penyediaan Akomodasi Jangka Pendek Lainnya	x	x	x	x	x	x	x	x	T1,B1	T1,B1	T4,T6,B1	T4,T6,B1	x	x	B1,B3,B4	B1,B3,B4	B1,B3,B4	B1,B3,B4	x	x	x
1227	Penyediaan Akomodasi Lainnya	x	x	x	x	x	x	x	x	B1	B1	T4,T6,B1	T4,T6,B1	x	x	B1	B1	B1	B1	x	x	x
1228	Restoran	x	x	x	x	x	x	x	B1	T1,T4,B1,B3	T1,T4,B1,B3	x	x	x	x	B1	B1	B1	B1	B1	B1	B1
1229	Rumah/Warung Makan	x	x	x	x	x	x	x	B1	I	I	T4,T6,B1	T4,T6,B1	T4,T6,B1	T4,T6,B1	I	I	I	I	I	B1	B1
1230	Kedai Makanan	x	x	x	x	x	x	x	B1	I	I	T4,T6,B1	T4,T6,B1	T4,T6,B1	T4,T6,B1	I	T2,T3,B1	I	I	I	B1	B1
1231	Penyediaan Makanan Keliling/Tempat Tidak Tetap	x	x	x	x	x	x	x	B1	I	I	B1	B1	B1	B1	I	T2,T3,B1	I	I	I	B1	x
1232	Restoran dan Penyediaan Makanan Keliling Lainnya	x	x	x	x	x	x	x	B1	I	I	B1	B1	B1	B1	I	T2,T3,B1	I	I	I	B1	x
1233	Jasa Boga untuk Suatu Event Tertentu (Event Catering)	x	x	x	x	x	x	x	B1	T4,T5	T4,T5	I	I	I	I	I	I	I	I	I	B1	x
1234	Penyediaan Jasa Boga Periode Tertentu	x	x	x	x	x	x	x	B1	T4,T5	T4,T5	I	I	I	I	I	I	I	I	I	B1	x
1235	Bar	x	x	x	x	x	x	x	x	x	x	x	x	x	x	T2,T3,B1	T2,T3,B1	x	x	x	x	x
1236	Kelab Malam atau Diskotek yang Utamanya Menyediakan Minuman	x	x	x	x	x	x	x	x	x	x	x	x	x	x	x	x	x	x	x	x	x

Id Kegiatan	Nama Kegiatan	Zona Badan Air	Zona Ruang Terbuka Hijau					Zona Badan Jalan	Zona Kawasan permukiman industri	Zona Perumahan		Zona Sarana Pelayanan Umum				Zona Campuran	Zona Perdagangan dan Jasa			Zona Perkantoran	Zona Transportasi	Zona Pertahanan dan Keamanan
		Sub-Zona Badan Air	Sub-Zona Taman Kota	Sub-Zona Taman Kecamatan	Sub-Zona Taman Kelurahan	Sub-Zona Pemakaman	Sub-Zona Jalur Hijau	Sub-Zona Badan Jalan	Sub-Zona Kawasan permukiman industri	Sub-Zona Perumahan Kepadatan Sedang	Sub-Zona Perumahan Kepadatan Rendah	Sub-Zona Sarana Pelayanan Umum Skala Kota	Sub-Zona Sarana Pelayanan Umum Skala Kecamatan	Sub-Zona Sarana Pelayanan Umum Skala Kelurahan	Sub-Zona Sarana Pelayanan Umum Skala RW	Sub-Zona Campuran Intensitas Tinggi	Sub-Zona Perdagangan dan Jasa Skala Kota	Sub-Zona Perdagangan dan Jasa Skala Wp	Sub-Zona Perdagangan dan Jasa Skala SWP	Sub-Zona Perkantoran	Sub-Zona transportasi	Sub-Zona Pertahanan dan Keamanan
		BA	RTH-2	RTH-3	RTH-4	RTH-7	RTH-8	BJ	KPI	R-3	R-4	SPU-1	SPU-2	SPU-3	SPU-4	C-1	K-1	K-2	K-3	KT	TR	HK
1237	Rumah Minum/Kafe	x	x	x	x	x	x	x	B1	B1,B2	B1,B2	T3,T6,B1	T3,T6,B1	T3,T6,B1	T3,T6,B1	T2,B1	T2,B1	T2,B1	T2,B1	B1	B1	B1
1238	Kedai Minuman	x	x	x	x	x	x	x	B1	B1,B2	B1,B2	T3,T6,B1	T3,T6,B1	T3,T6,B1	T3,T6,B1	T2,B1	T2,B1	T2,B1	T2,B1	B1	B1	B1
1239	Rumah/Kedai Obat Tradisional	x	x	x	x	x	x	x	B1	I	I	T3,T6,B1	T3,T6,B1	T3,T6,B1	T3,T6,B1	T2,B1	T2,B1	T2,B1	T2,B1	x	B1	B1
1240	Penyediaan Minuman Keliling/Tempat Tidak Tetap	x	x	x	x	x	x	x	B1	I	I	T3,T6,B1	T3,T6,B1	T3,T6,B1	T3,T6,B1	T2,B1	T2,B1	T2,B1	T2,B1	x	B1	x
1241	Penerbitan Buku	x	x	x	x	x	x	x	B1	T1,T4,T5,B1	T1,T4,T5,B1	T6,B1	T6,B1	T6,B1	T6,B1	I	I	I	I	B1	B1	x
1242	Penerbitan Direktori dan Mailing List	x	x	x	x	x	x	x	B1	T1,T4,T5,B1	T1,T4,T5,B1	T6,B1	T6,B1	T6,B1	T6,B1	I	I	I	I	B1	B1	x
1243	Penerbitan Surat Kabar, Jurnal, dan Buletin, atau Majalah	x	x	x	x	x	x	x	B1	T1,T4,T5,B1	T1,T4,T5,B1	T6,B1	T6,B1	T6,B1	T6,B1	I	I	I	I	B1	B1	x
1244	Aktivitas Penerbitan Lainnya	x	x	x	x	x	x	x	B1	T1,T4,T5,B1	T1,T4,T5,B1	T6,B1	T6,B1	T6,B1	T6,B1	I	I	I	I	B1	B1	x
1245	Penerbitan Piranti Lunak (Software)	x	x	x	x	x	x	x	B1	T1,T4,T5,B1	T1,T4,T5,B1	T6,B1	T6,B1	T6,B1	T6,B1	I	I	I	I	B1	B1	x
1246	Aktivitas Produksi Film, Video, dan Program Televisi oleh Pemerintah	x	T2,B1	T2,B1	T2,B1	T2,B1	T2,B1	T2,B1	B1	B1	B1	B1	B1	B1	B1	B1	B1	B1	B1	B1	B1	x
1247	Aktivitas Produksi Film, Video, dan Program Televisi oleh Swasta	x	T2,B1	T2,B1	T2,B1	T2,B1	T2,B1	T2,B1	B1	B1	B1	B1	B1	B1	B1	B1	B1	B1	B1	B1	B1	x
1248	Aktivitas Pascaproduksi Film, Video, dan Program Televisi oleh Pemerintah	x	T2,B1	T2,B1	T2,B1	T2,B1	T2,B1	T2,B1	B1	B1	B1	B1	B1	B1	B1	B1	B1	B1	B1	B1	B1	x
1249	Aktivitas Pascaproduksi Film, Video, dan Program Televisi oleh Swasta	x	T2,B1	T2,B1	T2,B1	T2,B1	T2,B1	T2,B1	B1	B1	B1	B1	B1	B1	B1	B1	B1	B1	B1	B1	B1	x
1250	Aktivitas Distribusi Gambar Bergerak, Video, dan Program Televisi oleh Pemerintah	x	T2,B1	T2,B1	T2,B1	T2,B1	T2,B1	T2,B1	B1	B1	B1	B1	B1	B1	B1	B1	B1	B1	B1	B1	B1	x
1251	Aktivitas Distribusi Gambar Bergerak, Video, dan Program Televisi oleh Swasta	x	T2,B1	T2,B1	T2,B1	T2,B1	T2,B1	T2,B1	B1	B1	B1	B1	B1	B1	B1	B1	B1	B1	B1	B1	B1	x
1252	Aktivitas Pemutaran Film	x	T2,B1	T2,B1	T2,B1	T2,B1	T2,B1	T2,B1	B1	B1	B1	B1	B1	B1	B1	B1	B1	B1	B1	B1	B1	x
1253	Aktivitas Perekaman Suara	x	T2,B1	T2,B1	T2,B1	T2,B1	T2,B1	T2,B1	B1	B1	B1	B1	B1	B1	B1	B1	B1	B1	B1	B1	B1	x
1254	Aktivitas Penerbitan Musik dan Buku Musik	x	x	x	x	x	x	x	x	B1	B1	B1	B1	B1	B1	B1	B1	B1	B1	B1	B1	x
1255	Penyiaran Radio oleh Pemerintah	x	x	x	x	x	x	x	x	B1	B1	B1	B1	B1	B1	B1	B1	B1	B1	B1	B1	x
1256	Penyiaran Radio oleh Swasta	x	x	x	x	x	x	x	x	B1	B1	B1	B1	B1	B1	B1	B1	B1	B1	B1	B1	x
1257	Aktivitas Penyiaran dan Penrograman Televisi oleh Pemerintah	x	T2,B1	T2,B1	T2,B1	T2,B1	T2,B1	B1	B1	B1	B1	B1	B1	B1	B1	B1	B1	B1	B1	B1	B1	x
1258	Aktivitas Penyiaran dan Penrograman Televisi oleh Swasta	x	T2,B1	T2,B1	T2,B1	T2,B1	T2,B1	B1	B1	B1	B1	B1	B1	B1	B1	B1	B1	B1	B1	B1	B1	x
1259	Aktivitas Telekomunikasi Dengan Kabel	x	T2,B1	T2,B1	T2,B1	T2,B1	T2,B1	B1	B1	B1	B1	B1	B1	B1	B1	B1	B1	B1	B1	B1	B1	B1
1260	Aktivitas Telekomunikasi Tanpa Kabel	x	T2,B1	T2,B1	T2,B1	T2,B1	T2,B1	B1	B1	B1	B1	B1	B1	B1	B1	B1	B1	B1	B1	B1	B1	B1
1261	Aktivitas Telekomunikasi Satelit	x	T2,B1	T2,B1	T2,B1	T2,B1	T2,B1	B1	B1	B1	B1	B1	B1	B1	B1	B1	B1	B1	B1	B1	B1	B1
1262	Jasa Panggilan Premium (Premium Call)	x	x	x	x	x	x	x	B1	B1	B1	B1	B1	B1	B1	B1	B1	B1	B1	B1	B1	B1
1263	Jasa Konten SMS Premium	x	x	x	x	x	x	x	B1	B1	B1	B1	B1	B1	B1	B1	B1	B1	B1	B1	B1	B1
1264	Jasa Internet Teleponi untuk Keperluan Publik (ITKP)	x	x	x	x	x	x	x	B1	B1	B1	B1	B1	B1	B1	B1	B1	B1	B1	B1	B1	x
1265	Jasa Panggilan Terkelola (Calling Card)	x	x	x	x	x	x	x	B1	B1	B1	B1	B1	B1	B1	B1	B1	B1	B1	B1	B1	x
1266	Jasa Nilai Tambah Teleponi Lainnya	x	x	x	x	x	x	x	B1	B1	B1	B1	B1	B1	B1	B1	B1	B1	B1	B1	B1	x
1267	Internet Service Provider	x	x	x	x	x	x	x	B1	B1	B1	B1	B1	B1	B1	B1	B1	B1	B1	B1	B1	x
1268	Jasa Sistem Komunikasi Data	x	x	x	x	x	x	x	B1	B1	B1	B1	B1	B1	B1	B1	B1	B1	B1	B1	B1	B1
1269	Jasa Televisi Protokol Internet (IPTV)	x	x	x	x	x	x	x	B1	B1	B1	B1	B1	B1	B1	B1	B1	B1	B1	B1	B1	x
1270	Jasa Interkoneksi Internet (NAP)	x	x	x	x	x	x	x	B1	B1	B1	B1	B1	B1	B1	B1	B1	B1	B1	B1	B1	x
1271	Jasa Multimedia Lainnya	x	x	x	x	x	x	x	B1	B1	B1	B1	B1	B1	B1	B1	B1	B1	B1	B1	B1	x
1272	Aktivitas Telekomunikasi Khusus untuk Penyiaran	x	x	x	x	x	x	x	B1	B1	B1	B1	B1	B1	B1	B1	B1	B1	B1	B1	B1	x

Handwritten signature or mark

Id Kegiatan	Nama Kegiatan	Zona Badan Air	Zona Ruang Terbuka Hijau					Zona Badan Jalan	Zona Kawasan peruntukan industri	Zona Perumahan		Zona Sarana Pelayanan Umum				Zona Campuran	Zona Perdagangan dan Jasa			Zona Perkantoran	Zona Transportasi	Zona Perumahan dan Rekreasi
		Sub-Zona Badan Air	Sub-Zona Taman Kota	Sub-Zona Taman Keamatan	Sub-Zona Taman Keindahan	Sub-Zona Pemakaman	Sub-Zona Jalur Hijau	Sub-Zona Badan Jalan	Sub-Zona Kawasan peruntukan industri	Sub-Zona Perumahan Sedang	Sub-Zona Perumahan kepadatan Rendah	Sub-Zona Sarana Pelayanan Umum Skala Kota	Sub-Zona Sarana Pelayanan Umum Skala Kecamatan	Sub-Zona Sarana Pelayanan Umum Skala Kelurahan	Sub-Zona Sarana Pelayanan Umum Skala RW	Sub-Zona Campuran Intensitas Tinggi	Sub-Zona Perdagangan dan Jasa Skala Kota	Sub-Zona Perdagangan dan Jasa Skala WP	Sub-Zona Perdagangan dan Jasa Skala SWP	Sub-Zona Perkantoran	Sub-Zona transportasi	Sub-Zona Perumahan dan Keamatan
		BA	RTH-2	RTH-3	RTH-4	RTH-7	RTH-8	BJ	KPI	R-3	R-4	SPU-1	SPU-2	SPU-3	SPU-4	C-1	K-1	K-2	K-3	KT	TR	HK
1273	Aktivitas Telekomunikasi Khusus untuk Keperluan Sendiri	x	x	x	x	x	x	x	B1	B1	B1	B1	B1	B1	B1	B1	B1	B1	B1	B1	B1	B1
1274	Aktivitas Telekomunikasi Khusus untuk Keperluan Pertahanan Keamanan	x	x	x	x	x	x	x	B1	B1	B1	B1	B1	B1	B1	B1	B1	B1	B1	B1	B1	B1
1275	Jasa Jual Kembali Jasa Telekomunikasi	x	x	x	x	x	x	x	B1	B1	B1	B1	B1	B1	B1	B1	B1	B1	B1	B1	B1	x
1276	Aktivitas Telekomunikasi Lainnya YTDL	x	x	x	x	x	x	x	B1	B1	B1	B1	B1	B1	B1	B1	B1	B1	B1	B1	B1	x
1277	Aktivitas Pengembangan Video Game	x	x	x	x	x	x	x	B1	B1	B1	B1	B1	B1	B1	B1	B1	B1	B1	B1	x	x
1278	Aktivitas Pengembangan Aplikasi Perdagangan melalui Internet (E-Commerce)	x	x	x	x	x	x	x	B1	B1	B1	B1	B1	B1	B1	B1	B1	B1	B1	B1	B1	x
1279	Aktivitas Pemrograman dan Produksi Konten Media Inersif	x	x	x	x	x	x	x	B1	B1	B1	B1	B1	B1	B1	B1	B1	B1	B1	B1	B1	x
1280	Aktivitas Pengembangan Teknologi Blockchain	x	x	x	x	x	x	x	B1	B1	B1	B1	B1	B1	B1	B1	B1	B1	B1	B1	B1	x
1281	Aktivitas Pemrograman Berbasis Kecerdasan Artifisial	x	x	x	x	x	x	x	B1	B1	B1	B1	B1	B1	B1	B1	B1	B1	B1	B1	B1	x
1282	Aktivitas Pemrograman Komputer Lainnya	x	x	x	x	x	x	x	B1	B1	B1	B1	B1	B1	B1	B1	B1	B1	B1	B1	B1	x
1283	Aktivitas Konsultasi Keamanan Informasi	x	x	x	x	x	x	x	B1	B1	B1	B1	B1	B1	B1	B1	B1	B1	B1	B1	B1	x
1284	Aktivitas Penyediaan Identitas Digital	x	x	x	x	x	x	x	B1	B1	B1	B1	B1	B1	B1	B1	B1	B1	B1	B1	B1	x
1285	Aktivitas Penyediaan Sertifikat Elektronik dan Layanan yang Menggunakan Sertifikat Elektronik	x	x	x	x	x	x	x	B1	B1	B1	B1	B1	B1	B1	B1	B1	B1	B1	B1	B1	x
1286	Aktivitas Konsultasi dan Perancangan Internet of Things (IoT)	x	x	x	x	x	x	x	B1	B1	B1	B1	B1	B1	B1	B1	B1	B1	B1	B1	B1	x
1287	Aktivitas Konsultasi Komputer dan Manajemen Fasilitas Komputer Lainnya	x	x	x	x	x	x	x	B1	B1	B1	B1	B1	B1	B1	B1	B1	B1	B1	B1	B1	x
1288	Aktivitas Teknologi Informasi dan Jasa Komputer Lainnya	x	x	x	x	x	x	x	B1	B1	B1	B1	B1	B1	B1	B1	B1	B1	B1	B1	B1	x
1289	Aktivitas Pengolahan Data	x	x	x	x	x	x	x	B1	B1	B1	B1	B1	B1	B1	B1	B1	B1	B1	B1	B1	x
1290	Aktivitas Hosting dan YBDI	x	x	x	x	x	x	x	B1	B1	B1	B1	B1	B1	B1	B1	B1	B1	B1	B1	B1	x
1291	Portal Web dan/atau Platform Digital Tanpa Tujuan Komersial	x	x	x	x	x	x	x	B1	B1	B1	B1	B1	B1	B1	B1	B1	B1	B1	B1	B1	x
1292	Portal Web dan/atau Platform Digital Dengan Tujuan Komersial	x	x	x	x	x	x	x	B1	B1	B1	B1	B1	B1	B1	B1	B1	B1	B1	B1	B1	x
1293	Aktivitas Kantor Berita oleh Pemerintah	x	x	x	x	x	x	x	B1	B1	B1	B1	B1	B1	B1	B1	B1	B1	B1	B1	B1	x
1294	Aktivitas Kantor Berita oleh Swasta	x	x	x	x	x	x	x	B1	B1	B1	B1	B1	B1	B1	B1	B1	B1	B1	B1	B1	x
1295	Aktivitas Jasa Informasi Lainnya YTDL	x	x	x	x	x	x	x	B1	B1	B1	B1	B1	B1	B1	B1	B1	B1	B1	B1	B1	x
1296	Bank Sentral	x	x	x	x	x	x	x	x	x	x	x	x	x	x	x	l	l	l	l	B1	x
1297	Bank Umum Konvensional	x	x	x	x	x	x	x	B1	x	x	T3,T6,B1	T3,T6,B1	x	x	l	l	l	l	l	l	B1
1298	Bank Umum Syariah	x	x	x	x	x	x	x	B1	x	x	T3,T6,B1	T3,T6,B1	x	x	l	l	l	l	l	l	B1
1299	Unit Usaha Syariah Bank Umum	x	x	x	x	x	x	x	B1	x	x	T3,T6,B1	T3,T6,B1	x	x	l	l	l	l	l	l	B1
1300	Bank Perkreditan Rakyat	x	x	x	x	x	x	x	B1	x	x	T3,T6,B1	T3,T6,B1	x	x	l	l	l	l	l	l	B1
1301	Bank Pembiayaan Rakyat Syariah	x	x	x	x	x	x	x	B1	x	x	T3,T6,B1	T3,T6,B1	x	x	l	l	l	l	l	l	B1
1302	Koperasi Simpan Pinjam Primer (KSP Primer)	x	x	x	x	x	x	x	B1	B1	B1	T3,T6,B1	T3,T6,B1	T3,T6,B1	x	l	l	l	l	l	B1	
1303	Unit Simpan Pinjam Koperasi Primer (USP Koperasi Primer)	x	x	x	x	x	x	x	B1	B1	B1	T3,T6,B1	T3,T6,B1	T3,T6,B1	x	l	l	l	l	l	B1	
1304	Koperasi Simpan Pinjam Sekunder (KSP Sekunder)	x	x	x	x	x	x	x	B1	B1	B1	T3,T6,B1	T3,T6,B1	T3,T6,B1	x	l	l	l	l	l	B1	
1305	Unit Simpan Pinjam Koperasi Sekunder (USP Koperasi Sekunder)	x	x	x	x	x	x	x	B1	B1	B1	T3,T6,B1	T3,T6,B1	T3,T6,B1	x	l	l	l	l	l	B1	
1306	Koperasi Simpan Pinjam dan Pembiayaan Syariah Primer (KSPPS Primer)	x	x	x	x	x	x	x	B1	B1	B1	T3,T6,B1	T3,T6,B1	T3,T6,B1	x	l	l	l	l	l	B1	
1307	Unit Simpan Pinjam dan Pembiayaan Syariah Koperasi Primer (USPPS Koperasi Primer)	x	x	x	x	x	x	x	B1	B1	B1	T3,T6,B1	T3,T6,B1	T3,T6,B1	x	l	l	l	l	l	B1	
1308	Koperasi Simpan Pinjam dan Pembiayaan Syariah Sekunder (KSPPS Sekunder)	x	x	x	x	x	x	x	B1	B1	B1	T3,T6,B1	T3,T6,B1	T3,T6,B1	x	l	l	l	l	l	B1	
1309	Unit Simpan Pinjam dan Pembiayaan Syariah Koperasi Sekunder (USPPS Koperasi Sekunder)	x	x	x	x	x	x	x	B1	B1	B1	T3,T6,B1	T3,T6,B1	T3,T6,B1	x	l	l	l	l	l	B1	

Id Kegiatan	Nama Kegiatan	Zona Ruang Terbuka Hijau						Zona Badan Jalan	Zona Kawasan peruntukan industri	Zona Perumahan		Zona Sarana Pelayanan Umum				Zona Campuran	Zona Perdagangan dan Jasa			Zona Perkantoran	Zona Transportasi	Zona Perumahan dan Keselamatan						
		Sub-Zona Badan Air	Sub-Zona Taman Kota	Sub-Zona Taman Kecepatan	Sub-Zona Taman Keluarahan	Sub-Zona Pemukiman	Sub-Zona Jalur Hijau			Sub-Zona Badan Jalan	Sub-Zona Kawasan peruntukan industri	Sub-Zona Perumahan kepedatan Sedang	Sub-Zona Perumahan kepedatan Rendah	Sub-Zona Sarana Pelayanan Umum Skala Kota	Sub-Zona Sarana Pelayanan Umum Skala Keselamatan		Sub-Zona Sarana Pelayanan Umum Skala Kelurahan	Sub-Zona Sarana Pelayanan Umum Skala RW	Sub-Zona Campuran Interseksi Tinggi				Sub-Zona Perdagangan dan Jasa Skala Kota	Sub-Zona Perdagangan dan Jasa Skala WP	Sub-Zona Perdagangan dan Jasa Skala SWP	Sub-Zona Perkantoran	Sub-Zona transportasi	Sub-Zona Perumahan dan Keselamatan
		BA	RTH-2	RTH-3	RTH-4	RTH-7	RTH-8			BJ	KPI	R-3	R-4	SPU-1	SPU-2		SPU-3	SPU-4	C-1				K-1	K-2	K-3	KT	TR	HK
1310	Lembaga Keuangan Mikro Konvensional	x	x	x	x	x	x	B1	B1	B1	T3,T6,B1	T3,T6,B1	T3,T6,B1	x	I	I	I	I	B1	B1	B1							
1311	Lembaga Keuangan Mikro Syariah	x	x	x	x	x	x	B1	B1	B1	T3,T6,B1	T3,T6,B1	T3,T6,B1	x	I	I	I	I	B1	B1	B1							
1312	Perantara Moneter Lainnya	x	x	x	x	x	x	x	B1	B1	T3,T6,B1	T3,T6,B1	x	x	I	I	I	I	B1	x	x							
1313	Aktivitas Perusahaan Holding	x	x	x	x	x	x	B1	B1	B1	T3,T6,B1	T3,T6,B1	x	x	I	I	I	I	I	x	x							
1314	Trust, Pendanaan, dan Entitas Keuangan Sejenis	x	x	x	x	x	x	B1	B1	B1	T3,T6,B1	T3,T6,B1	x	x	I	I	I	I	I	x	x							
1315	Otoritas Jasa Keuangan (OJK)	x	x	x	x	x	x	B1	B1	B1	T3,T6,B1	T3,T6,B1	x	x	I	I	I	I	I	x	x							
1316	Lembaga Penjamin Simpanan (LPS)	x	x	x	x	x	x	x	B1	B1	T3,T6,B1	T3,T6,B1	x	x	I	I	I	I	I	x	x							
1317	Perusahaan Pembiayaan Konvensional	x	x	x	x	x	x	x	B1	B1	T3,T6,B1	T3,T6,B1	x	x	I	I	I	I	I	B1	B1							
1318	Perusahaan Pembiayaan Syariah	x	x	x	x	x	x	x	B1	B1	T3,T6,B1	T3,T6,B1	x	x	I	I	I	I	I	B1	B1							
1319	Unit Usaha Syariah Perusahaan Pembiayaan	x	x	x	x	x	x	x	B1	B1	T3,T6,B1	T3,T6,B1	x	x	I	I	I	I	I	B1	B1							
1320	Pergadaian Konvensional	x	x	x	x	x	x	x	B1	B1	T3,T6,B1	T3,T6,B1	x	x	I	I	I	I	I	B1	B1							
1321	Pergadaian Syariah	x	x	x	x	x	x	x	B1	B1	T3,T6,B1	T3,T6,B1	x	x	I	I	I	I	I	B1	B1							
1322	Unit Usaha Syariah Pergadaian	x	x	x	x	x	x	x	B1	B1	T3,T6,B1	T3,T6,B1	x	x	I	I	I	I	I	B1	B1							
1323	Perusahaan Modal Ventura Konvensional	x	x	x	x	x	x	x	B1	B1	T3,T6,B1	T3,T6,B1	x	x	I	I	I	I	I	B1	x							
1324	Perusahaan Modal Ventura Syariah	x	x	x	x	x	x	x	B1	B1	T3,T6,B1	T3,T6,B1	x	x	I	I	I	I	I	B1	x							
1325	Unit Usaha Syariah Modal Ventura	x	x	x	x	x	x	x	B1	B1	T3,T6,B1	T3,T6,B1	x	x	I	I	I	I	I	B1	x							
1326	Perusahaan Pembiayaan Infrastruktur Konvensional	x	x	x	x	x	x	B1	B1	B1	T3,T6,B1	T3,T6,B1	x	x	I	I	I	I	I	B1	x							
1327	Perusahaan Pembiayaan Infrastruktur Syariah	x	x	x	x	x	x	B1	B1	B1	T3,T6,B1	T3,T6,B1	x	x	I	I	I	I	I	B1	x							
1328	Unit Usaha Syariah Perusahaan Pembiayaan Infrastruktur	x	x	x	x	x	x	B1	B1	B1	T3,T6,B1	T3,T6,B1	x	x	I	I	I	I	I	B1	x							
1329	Layanan Pinjam Meminjam Uang Berbasis Teknologi Informasi (Fintech P2P Lending) Konvensional	x	x	x	x	x	x	B1	B1	B1	x	x	x	x	I	I	I	I	I	B1	x							
1330	Layanan Pinjam Meminjam Uang Berbasis Teknologi Informasi (Fintech P2P Lending) Syariah	x	x	x	x	x	x	B1	B1	B1	x	x	x	x	I	I	I	I	I	B1	x							
1331	Unit Usaha Syariah Layanan Pinjam Meminjam Uang Berbasis Teknologi Informasi (Fintech P2P Lending)	x	x	x	x	x	x	B1	B1	B1	T3,T6,B1	T3,T6,B1	x	x	I	I	I	I	I	B1	x							
1332	Lembaga Pembiayaan Ekspor Indonesia	x	x	x	x	x	x	B1	B1	B1	x	x	x	x	I	I	I	I	I	B1	x							
1333	Perusahaan Pembiayaan Sekunder Perumahan	x	x	x	x	x	x	x	B1	B1	x	x	x	x	I	I	I	I	I	B1	x							
1334	Aktivitas Jasa Keuangan Lainnya YTDL, Bukan Asuransi, dan Dana Pensiun	x	x	x	x	x	x	B1	B1	B1	T3,T6,B1	T3,T6,B1	x	x	I	I	I	I	I	B1	x							
1335	Asuransi Jiwa Konvensional	x	x	x	x	x	x	B1	B1	B1	x	x	x	x	I	I	I	I	I	B1	B1							
1336	Asuransi Jiwa Syariah	x	x	x	x	x	x	B1	B1	B1	x	x	x	x	I	I	I	I	I	B1	B1							
1337	Unit Syariah Asuransi Jiwa	x	x	x	x	x	x	B1	B1	B1	x	x	x	x	I	I	I	I	I	B1	B1							
1338	Asuransi Umum Konvensional	x	x	x	x	x	x	B1	B1	B1	x	x	x	x	I	I	I	I	I	B1	B1							
1339	Asuransi Umum Syariah	x	x	x	x	x	x	B1	B1	B1	x	x	x	x	I	I	I	I	I	B1	B1							
1340	Unit Syariah Asuransi Umum	x	x	x	x	x	x	B1	B1	B1	x	x	x	x	I	I	I	I	I	B1	B1							
1341	Perusahaan Penjaminan Konvensional	x	x	x	x	x	x	B1	B1	B1	x	x	x	x	I	I	I	I	I	B1	x							
1342	Perusahaan Penjaminan Syariah	x	x	x	x	x	x	B1	B1	B1	x	x	x	x	I	I	I	I	I	B1	x							
1343	Unit Usaha Syariah Perusahaan Penjaminan	x	x	x	x	x	x	B1	B1	B1	x	x	x	x	I	I	I	I	I	B1	x							
1344	Reasuransi Konvensional	x	x	x	x	x	x	B1	B1	B1	x	x	x	x	I	I	I	I	I	B1	x							
1345	Reasuransi Syariah	x	x	x	x	x	x	B1	B1	B1	x	x	x	x	I	I	I	I	I	B1	x							
1346	Unit Syariah Reasuransi	x	x	x	x	x	x	B1	B1	B1	x	x	x	x	I	I	I	I	I	B1	x							
1347	Perusahaan Penjaminan Ulang Konvensional	x	x	x	x	x	x	B1	B1	B1	x	x	x	x	I	I	I	I	I	B1	x							
1348	Perusahaan Penjaminan Ulang Syariah	x	x	x	x	x	x	B1	B1	B1	x	x	x	x	I	I	I	I	I	B1	x							

Id Kegiatan	Nama Kegiatan	Zona Ruang Terbuka Hijau						Zona Badan Jalan	Zona Kawasan peruntukan industri	Zona Perumahan		Zona Sarana Pelayanan Umum				Zona Campuran	Zona Perdagangan dan Jasa			Zona Perkantoran	Zona Transportasi	Zona Perumahan dan Keselamatan
		Sub-Zona Badan Air	Sub-Zona Taman Kota	Sub-Zona Taman Keamatan	Sub-Zona Taman Keurbahan	Sub-Zona Pemakaman	Sub-Zona Jalur Hijau			Sub-Zona Badan Jalan	Sub-Zona Kawasan peruntukan industri	Sub-Zona Perumahan kepedatan Sedang	Sub-Zona Perumahan kepedatan Rendah	Sub-Zona Sarana Pelayanan Umum Skala Kota	Sub-Zona Sarana Pelayanan Umum Skala Kecamatan		Sub-Zona Sarana Pelayanan Umum Skala Kelurahan	Sub-Zona Sarana Pelayanan Umum Skala RW	Sub-Zona Campuran Intensitas Tinggi			
		BA	RTH-2	RTH-3	RTH-4	RTH-7	RTH-8	BJ	KPI	R-3	R-4	SPU-1	SPU-2	SPU-3	SPU-4	C-1	K-1	K-2	K-3	KT	TR	HK
1349	Dana Pensiun Pemberi Kerja Konvensional	x	x	x	x	x	x	x	B1	B1	B1	x	x	x	x	I	I	I	I	I	B1	x
1350	Dana Pensiun Pemberi Kerja Syariah	x	x	x	x	x	x	x	B1	B1	B1	x	x	x	x	I	I	I	I	I	B1	x
1351	Unit Syariah Dana Pensiun Pemberi Kerja	x	x	x	x	x	x	x	B1	B1	B1	x	x	x	x	I	I	I	I	I	B1	x
1352	Dana Pensiun Lembaga Keuangan Konvensional	x	x	x	x	x	x	x	B1	B1	B1	x	x	x	x	I	I	I	I	I	B1	x
1353	Dana Pensiun Lembaga Keuangan Syariah	x	x	x	x	x	x	x	B1	B1	B1	x	x	x	x	I	I	I	I	I	B1	x
1354	Bursa Efek	x	x	x	x	x	x	x	B1	B1	B1	x	x	x	x	I	I	I	I	I	x	x
1355	Lembaga Kliring dan Penjaminan Efek	x	x	x	x	x	x	x	B1	B1	B1	x	x	x	x	I	I	I	I	I	x	x
1356	Lembaga Penyimpanan dan Penyelesaian	x	x	x	x	x	x	x	B1	B1	B1	x	x	x	x	I	I	I	I	I	x	x
1357	Lembaga Penilaian Harga Efek (LPHE)	x	x	x	x	x	x	x	B1	B1	B1	x	x	x	x	I	I	I	I	I	x	x
1358	Penyelenggara Dana Perlindungan Pemodal (PDPF)	x	x	x	x	x	x	x	B1	B1	B1	x	x	x	x	I	I	I	I	I	x	x
1359	Lembaga Pendanaan Efek	x	x	x	x	x	x	x	B1	B1	B1	x	x	x	x	I	I	I	I	I	x	x
1360	Penyelenggara Pasar Alternatif	x	x	x	x	x	x	x	B1	B1	B1	x	x	x	x	I	I	I	I	I	x	x
1361	Penyelenggara Penawaran Efek melalui Layanan Urut Dana Berbasis Teknologi Informasi (Securities Crowdfunding)	x	x	x	x	x	x	x	B1	B1	B1	x	x	x	x	I	I	I	I	I	x	x
1362	Penyelenggara Infrastruktur Perdagangan dan Pasar Modal Lainnya	x	x	x	x	x	x	x	B1	B1	B1	x	x	x	x	I	I	I	I	I	x	x
1363	Bursa Berjangka	x	x	x	x	x	x	x	B1	B1	B1	x	x	x	x	I	I	I	I	I	x	x
1364	Lembaga Kliring dan Penjaminan Berjangka	x	x	x	x	x	x	x	B1	B1	B1	x	x	x	x	I	I	I	I	I	x	x
1365	Bursa Berjangka Penyelenggara Pasar Fisik	x	x	x	x	x	x	x	B1	B1	B1	x	x	x	x	I	I	I	I	I	x	x
1366	Lembaga Kliring dan Penjaminan Berjangka Penyelenggara Pasar Fisik	x	x	x	x	x	x	x	B1	B1	B1	x	x	x	x	I	I	I	I	I	x	x
1367	Penyelenggara Sarana Pelaksanaan Transaksi di Pasar Uang dan Pasar Valuta Asing	x	x	x	x	x	x	x	B1	B1	B1	x	x	x	x	I	I	I	I	I	x	x
1368	Central Counterparty Transaksi Derivatif Suku Bunga dan Nilai Tukar	x	x	x	x	x	x	x	B1	B1	B1	x	x	x	x	I	I	I	I	I	x	x
1369	Penyelenggara Infrastruktur Pasar Uang dan Pasar Valuta Asing Lainnya	x	x	x	x	x	x	x	B1	B1	B1	x	x	x	x	I	I	I	I	I	x	x
1370	Penjamin Emisi Efek (Underwriter)	x	x	x	x	x	x	x	B1	B1	B1	x	x	x	x	I	I	I	I	I	x	x
1371	Perantara Pedagang Efek (Broker Dealer)	x	x	x	x	x	x	x	B1	B1	B1	x	x	x	x	I	I	I	I	I	x	x
1372	Perusahaan Efek Daerah (PED)	x	x	x	x	x	x	x	B1	B1	B1	x	x	x	x	I	I	I	I	I	x	x
1373	Perantara Pedagang Efek untuk Efek Bersifat Utang dan Sukuk (PPE-EBUS)	x	x	x	x	x	x	x	B1	B1	B1	x	x	x	x	I	I	I	I	I	x	x
1374	Agen Perantara Pedagang Efek	x	x	x	x	x	x	x	B1	B1	B1	x	x	x	x	I	I	I	I	I	x	x
1375	Agen Penjual Efek Reksa Dana (APERD)	x	x	x	x	x	x	x	B1	B1	B1	x	x	x	x	I	I	I	I	I	x	x
1376	Gerai Penjualan Efek Reksa Dana	x	x	x	x	x	x	x	B1	B1	B1	x	x	x	x	I	I	I	I	I	x	x
1377	Perusahaan Efek selain Manajemen Investasi Lainnya	x	x	x	x	x	x	x	B1	B1	B1	x	x	x	x	I	I	I	I	I	x	x
1378	Pedagang Berjangka	x	x	x	x	x	x	x	B1	B1	B1	x	x	x	x	I	I	I	I	I	x	x
1379	Pialang Perdagangan Berjangka	x	x	x	x	x	x	x	B1	B1	B1	x	x	x	x	I	I	I	I	I	x	x
1380	Pedagang Fisik Komoditi	x	x	x	x	x	x	x	B1	B1	B1	x	x	x	x	I	I	I	I	I	x	x
1381	Perantara Perdagangan Fisik Komoditi	x	x	x	x	x	x	x	B1	B1	B1	x	x	x	x	I	I	I	I	I	x	x
1382	Perantara Perdagangan Berjangka Komoditi Lainnya	x	x	x	x	x	x	x	B1	B1	B1	x	x	x	x	I	I	I	I	I	x	x
1383	Kegiatan Penukaran Valuta Asing (Money Changer)	x	x	x	x	x	x	x	B1	B1	B1	x	x	x	x	I	I	I	I	I	B1	x
1384	Penyelenggara Sistem Perdagangan Alternatif	x	x	x	x	x	x	x	B1	B1	B1	x	x	x	x	I	I	I	I	I	x	x
1385	Pengelola Sentra Dana Berjangka	x	x	x	x	x	x	x	B1	B1	B1	x	x	x	x	I	I	I	I	I	x	x
1386	Penasihat Berjangka	x	x	x	x	x	x	x	B1	B1	B1	x	x	x	x	I	I	I	I	I	x	x

(Handwritten signature and initials)

Id Kegiatan	Nama Kegiatan	Zona Ruang Terbuka Hijau						Zona Badan Jalan	Zona Kawasan peruntukan industri	Zona Perumahan		Zona Sarana Pelayanan Umum				Zona Campuran	Zona Perdagangan dan Jasa			Zona Perkantoran	Zona Transportasi	Zona Perumahan dan Rekreasi	
		Sub-Zona Badan Air	Sub-Zona Taman Kota	Sub-Zona Taman Keselamatan	Sub-Zona Taman Kelorabahu	Sub-Zona Pemakaman	Sub-Zona Jalur Hijau			Sub-Zona Badan Jalan	Sub-Zona Kawasan peruntukan industri	Sub-Zona Perumahan Sedang	Sub-Zona Perumahan kepadatan Rendah	Sub-Zona Sarana Pelayanan Umum Skala Kota	Sub-Zona Sarana Pelayanan Umum Skala Kecamatan		Sub-Zona Sarana Pelayanan Umum Skala Kelurahan	Sub-Zona Sarana Pelayanan Umum Skala RW	Sub-Zona Campuran Intensitas Tinggi				Sub-Zona Perdagangan dan Jasa Skala Kota
		BA	RTH-2	RTH-3	RTH-4	RTH-7	RTH-8	BJ	KPI	R-3	R-4	SPU-1	SPU-2	SPU-3	SPU-4	C-1	K-1	K-2	K-3	KT	TR	HK	
1387	Pengelola Tempat Penyimpanan Fisik Komoditi	x	x	x	x	x	x	x	B1	B1	B1	x	x	x	x	1	1	1	1	1	x	x	
1388	Aktivitas Penunjang Perdagangan Berjangka Komoditi Lainnya	x	x	x	x	x	x	x	B1	B1	B1	x	x	x	x	1	1	1	1	1	x	x	
1389	Biro Administrasi Efek	x	x	x	x	x	x	x	B1	B1	B1	x	x	x	x	1	1	1	1	1	x	x	
1390	Kustodian (Custodian)	x	x	x	x	x	x	x	B1	B1	B1	x	x	x	x	1	1	1	1	1	x	x	
1391	Wali Amanat (Trustee)	x	x	x	x	x	x	x	B1	B1	B1	x	x	x	x	1	1	1	1	1	x	x	
1392	Perusahaan Pernerjkat Efek	x	x	x	x	x	x	x	B1	B1	B1	x	x	x	x	1	1	1	1	1	x	x	
1393	Ahli Syariah Pasar Model (ASPM)	x	x	x	x	x	x	x	B1	B1	B1	x	x	x	x	1	1	1	1	1	x	x	
1394	Aktivitas Penunjang Jasa Keuangan Lainnya YTDL	x	x	x	x	x	x	x	B1	B1	B1	x	x	x	x	1	1	1	1	1	x	x	
1395	Aktivitas Penilai Risiko Asuransi	x	x	x	x	x	x	x	B1	B1	B1	T6,B1	T6,B1	T6,B1	T6,B1	1	1	1	1	1	B1	B1	
1396	Aktivitas Penilai Kerugian Asuransi	x	x	x	x	x	x	x	B1	B1	B1	T6,B1	T6,B1	T6,B1	T6,B1	1	1	1	1	1	B1	B1	
1397	Aktivitas Agen Asuransi	x	x	x	x	x	x	x	B1	B1	B1	T6,B1	T6,B1	T6,B1	T6,B1	1	1	1	1	1	B1	B1	
1398	Aktivitas Pialang Asuransi	x	x	x	x	x	x	x	B1	B1	B1	T6,B1	T6,B1	T6,B1	T6,B1	1	1	1	1	1	B1	B1	
1399	Aktivitas Pialang Reasuransi	x	x	x	x	x	x	x	B1	B1	B1	T6,B1	T6,B1	T6,B1	T6,B1	1	1	1	1	1	B1	B1	
1400	Aktivitas Agen Penjamin	x	x	x	x	x	x	x	B1	B1	B1	T6,B1	T6,B1	T6,B1	T6,B1	1	1	1	1	1	B1	B1	
1401	Aktivitas Broker Penjaminan	x	x	x	x	x	x	x	B1	B1	B1	T6,B1	T6,B1	T6,B1	T6,B1	1	1	1	1	1	B1	x	
1402	Aktivitas Broker Penjaminan Ulang	x	x	x	x	x	x	x	B1	B1	B1	T6,B1	T6,B1	T6,B1	T6,B1	1	1	1	1	1	B1	x	
1403	Aktivitas Konsultan Aktuarial	x	x	x	x	x	x	x	B1	B1	B1	T6,B1	T6,B1	T6,B1	T6,B1	1	1	1	1	1	B1	x	
1404	Aktivitas Pernerjkat Usaha Mikro, Kecil, Menengah, dan Koperasi	x	x	x	x	x	x	x	B1	B1	B1	T6,B1	T6,B1	T6,B1	T6,B1	1	1	1	1	1	B1	x	
1405	Aktivitas Penunjang Asuransi, dan Dana Pensiun Lainnya	x	x	x	x	x	x	x	B1	B1	B1	T6,B1	T6,B1	T6,B1	T6,B1	1	1	1	1	1	B1	x	
1406	Manajer Investasi	x	x	x	x	x	x	x	B1	B1	B1	T6,B1	T6,B1	T6,B1	T6,B1	1	1	1	1	1	B1	x	
1407	Manajer Investasi Syariah	x	x	x	x	x	x	x	B1	B1	B1	T6,B1	T6,B1	T6,B1	T6,B1	1	1	1	1	1	B1	x	
1408	Penasihat Investasi Perorangan	x	x	x	x	x	x	x	B1	B1	B1	T6,B1	T6,B1	T6,B1	T6,B1	1	1	1	1	1	B1	x	
1409	Penasihat Investasi Berbentuk Perusahaan	x	x	x	x	x	x	x	B1	B1	B1	T6,B1	T6,B1	T6,B1	T6,B1	1	1	1	1	1	B1	x	
1410	Aktivitas Manajemen Dana Lainnya	x	x	x	x	x	x	x	B1	B1	B1	T6,B1	T6,B1	T6,B1	T6,B1	1	1	1	1	1	B1	x	
1411	Penyedia Jasa Pembayaran (PJP)	x	x	x	x	x	x	x	B1	B1	B1	T6,B1	T6,B1	T6,B1	T6,B1	1	1	1	1	1	B1	x	
1412	Penyelenggara Infrastruktur Sistem Pembayaran (PIP)	x	x	x	x	x	x	x	B1	B1	B1	T6,B1	T6,B1	T6,B1	T6,B1	1	1	1	1	1	B1	x	
1413	Penyelenggara Penunjang Sistem Pembayaran	x	x	x	x	x	x	x	B1	B1	B1	T6,B1	T6,B1	T6,B1	T6,B1	1	1	1	1	1	B1	x	
1414	Penyelenggara Kegiatan Jasa Pengolahan Uang Rupiah	x	x	x	x	x	x	x	B1	B1	B1	T6,B1	T6,B1	T6,B1	T6,B1	1	1	1	1	1	B1	x	
1415	Real Estat yang Dimiliki Sendiri atau Disewa	x	x	x	x	x	x	x	B1	T1,B1	T1,B1	x	x	x	x	B1	B1	B1	B1	x	B1	x	
1416	Penyewaan Venue Penyelenggaraan Aktivitas MICE dan Event Khusus	x	x	x	x	x	x	x	B1	T1,B1,B3	T1,B1,B3	T6,B1	T6,B1	x	x	1	1	1	1	B1	B1	x	
1417	Kawasan Pariwisata	x	x	x	x	x	x	x	B1	T1,B1,B3	T1,B1,B3	B1	B1	B1	B1	1	1	1	1	B1	x	x	
1418	Kawasan Industri	x	x	x	x	x	x	x	1	x	x	x	x	x	x	x	x	x	x	x	x	x	
1419	Real Estat atas Dasar Balas Jasa (Fee) atau Kontrak	x	x	x	x	x	x	x	B1	T1,B1	T1,B1	B1	B1	T6,B1	T6,B1	1	1	1	1	1	x	B1	B1
1420	Aktivitas Pengacara	x	x	x	x	x	x	x	B1	B1	B1	B1	B1	T6,B1	T6,B1	1	1	1	1	1	B1	B1	
1421	Aktivitas Konsultan Hukum	x	x	x	x	x	x	x	B1	B1	B1	B1	B1	T6,B1	T6,B1	1	1	1	1	1	B1	B1	
1422	Aktivitas Konsultan Kekayaan Intelektual	x	x	x	x	x	x	x	B1	B1	B1	B1	B1	T6,B1	T6,B1	1	1	1	1	1	B1	x	
1423	Aktivitas Notaris dan Pejabat Pembuat Akta Tanah	x	x	x	x	x	x	x	B1	B1	B1	B1	B1	T6,B1	T6,B1	1	1	1	1	1	B1	B1	
1424	Aktivitas Hukum Lainnya	x	x	x	x	x	x	x	B1	B1	B1	B1	B1	T6,B1	T6,B1	1	1	1	1	1	B1	B1	
1425	Aktivitas Akuntansi, Pembukuan, dan Pemeriksa	x	x	x	x	x	x	x	B1	B1	B1	B1	B1	T6,B1	T6,B1	1	1	1	1	1	B1	B1	

[Handwritten signature]

Id Kegiatan	Nama Kegiatan	Zona Ruang Terbuka Hijau						Zona Badan Jalan	Zona Kawasan permukiman industri	Zona Perumahan			Zona Sarana Pelayanan Umum				Zona Campuran	Zona Perdagangan dan Jasa			Zona Perkantoran	Zona Transportasi	Zona Pertanian dan Keamanan					
		Sub-Zona Badan Air	Sub-Zona Taman Kota	Sub-Zona Taman Keasrian	Sub-Zona Taman Kebumahan	Sub-Zona Pemakaman	Sub-Zona Jalur Hijau			Sub-Zona Badan Jalan	Sub-Zona Kawasan permukiman industri	Sub-Zona Perumahan Sedang	Sub-Zona Perumahan Kepadatan Rendah	Sub-Zona Sarana Pelayanan Umum Skala Kota	Sub-Zona Sarana Pelayanan Umum Skala Keselamatan	Sub-Zona Sarana Pelayanan Umum Skala Kelurahan		Sub-Zona Sarana Pelayanan Umum Skala RW	Sub-Zona Campuran Intensitas Tinggi	Sub-Zona Perdagangan dan Jasa Skala Kota				Sub-Zona Perdagangan dan Jasa Skala WP	Sub-Zona Perdagangan dan Jasa Skala SWP	Sub-Zona Perkantoran	Sub-Zona transportasi	Sub-Zona Perumahan dan Keamanan
1426	Aktivitas Konsultasi Pajak	x	x	x	x	x	x	x	B1	B1	B1	B1	B1	T6,B1	T6,B1	1	1	1	1	1	1	B1	B1					
1427	Aktivitas Kantor Pusat	x	x	x	x	x	x	x	B1	B1	B1	B1	B1	T6,B1	T6,B1	1	1	1	1	1	1	B1	B1					
1428	Aktivitas Konsultasi Pariwisata	x	x	x	x	x	x	x	x	B1	B1	x	x	x	x	1	1	1	1	1	1	1	x					
1429	Aktivitas Konsultasi Transportasi	x	x	x	x	x	x	x	x	B1	B1	x	x	x	x	1	1	1	1	1	1	1	x					
1430	Aktivitas Kehumasan	x	x	x	x	x	x	x	B1	B1	B1	T6,B1	T6,B1	T6,B1	T6,B1	1	1	1	1	1	1	1	x					
1431	Aktivitas Konsultasi Manajemen Industri	x	x	x	x	x	x	x	1	B1	B1	T6,B1	T6,B1	T6,B1	T6,B1	1	1	1	1	1	1	B1	x					
1432	Aktivitas Konsultasi Manajemen Lainnya	x	x	x	x	x	x	x	B1	B1	B1	T6,B1	T6,B1	T6,B1	T6,B1	1	1	1	1	1	1	B1	B1					
1433	Aktivitas Arsitektur	x	x	x	x	x	x	x	B1	B1	B1	T6,B1	T6,B1	T6,B1	T6,B1	1	1	1	1	1	1	1	B1					
1434	Aktivitas Keinsinyuran dan Konsultasi Teknis YBDI	x	x	x	x	x	x	x	B1	B1	B1	T6,B1	T6,B1	T6,B1	T6,B1	1	1	1	1	1	1	1	B1					
1435	Jasa Sertifikasi	x	x	x	x	x	x	x	B1	B1	B1	T6,B1	T6,B1	T6,B1	T6,B1	1	1	1	1	1	1	1	B1					
1436	Jasa Pengujian Laboratorium	x	x	x	x	x	x	x	B1	B1	B1	T6,B1	T6,B1	T6,B1	T6,B1	1	1	1	1	1	1	B1	x					
1437	Jasa Inspeksi Periodik	x	x	x	x	x	x	x	B1	B1	B1	T6,B1	T6,B1	T6,B1	T6,B1	1	1	1	1	1	1	B1	x					
1438	Jasa Inspeksi Teknik Instalasi	x	x	x	x	x	x	x	B1	B1	B1	T6,B1	T6,B1	T6,B1	T6,B1	1	1	1	1	1	1	B1	x					
1439	Jasa Kalibrasi/Metrologi	x	x	x	x	x	x	x	B1	B1	B1	T6,B1	T6,B1	T6,B1	T6,B1	1	1	1	1	1	1	B1	x					
1440	Jasa Commissioning Proses Industrial, Quality Assurance (QA), dan Quality Control (QC)	x	x	x	x	x	x	x	B1	B1	B1	T6,B1	T6,B1	T6,B1	T6,B1	1	1	1	1	1	1	B1	x					
1441	Jasa Klafifikasi Kapal	x	x	x	x	x	x	x	x	B1	B1	x	x	x	x	1	1	1	1	1	1	B1	x					
1442	Aktivitas Pengujian dan/atau Kalibrasi Alat Kesehatan dan Inspeksi Sarana Prasarana Kesehatan	x	x	x	x	x	x	x	B1	B1	B1	T6,B1	T6,B1	T6,B1	T6,B1	1	1	1	1	1	1	B1	B1					
1443	Analisis dan Uji Teknis Lainnya	x	x	x	x	x	x	x	T2,B1	B1	B1	T6,B1	T6,B1	T6,B1	T6,B1	1	1	1	1	1	1	B1	B1					
1444	Penelitian dan Pengembangan Ilmu Pengetahuan Alam	x	T2,B1	T2,B1	T2,B1	T2,B1	x	x	B1	B1	B1	T6,B1	T6,B1	T6,B1	x	B1	B1	B1	B1	B1	B1	B1	x					
1445	Penelitian dan Pengembangan Teknologi dan Rekayasa	x	T2,B1	T2,B1	T2,B1	T2,B1	x	x	B1	B1	B1	T6,B1	T6,B1	T6,B1	x	B1	B1	B1	B1	B1	B1	B1	B1					
1446	Penelitian dan Pengembangan Ilmu Kedokteran	x	T2,B1	T2,B1	T2,B1	T2,B1	x	x	B1	B1	B1	T6,B1	T6,B1	T6,B1	T6,B1	B1	B1	B1	B1	B1	B1	B1	B1					
1447	Penelitian dan Pengembangan Bioteknologi	x	T2,B1	T2,B1	T2,B1	T2,B1	x	x	B1	B1	B1	T6,B1	T6,B1	T6,B1	x	B1	B1	B1	B1	B1	B1	B1	B1					
1448	Penelitian dan Pengembangan Ilmu Pertanian, Peternakan, dan Kehutanan	x	T2,B1	T2,B1	T2,B1	T2,B1	x	x	B1	B1	B1	T6,B1	T6,B1	T6,B1	x	B1	B1	B1	B1	B1	B1	B1	B1					
1449	Penelitian dan Pengembangan Ilmu Perikanan dan Kelautan	x	T2,B1	T2,B1	T2,B1	T2,B1	x	x	B1	B1	B1	T6,B1	T6,B1	T6,B1	x	B1	B1	B1	B1	B1	B1	B1	B1					
1450	Penelitian dan Pengembangan Ketenaganukliran	x	T2,B1	T2,B1	T2,B1	T2,B1	x	x	x	x	x	T6,B1	x	x	x	x	x	x	x	x	x	B1	B1					
1451	Penelitian dan Pengembangan Ilmu Pengetahuan Alam dan Teknologi Rekayasa Lainnya	x	T2,B1	T2,B1	T2,B1	T2,B1	x	x	B1	B1	B1	T6,B1	T6,B1	T6,B1	T6,B1	B1	B1	B1	B1	B1	B1	B1	B1					
1452	Penelitian dan Pengembangan Ilmu Pengetahuan Sosial	x	T2,B1	T2,B1	T2,B1	T2,B1	x	x	B1	B1	B1	T6,B1	T6,B1	T6,B1	T6,B1	B1	B1	B1	B1	B1	B1	B1	B1					
1453	Penelitian dan Pengembangan Linguistik dan Sastra	x	T2,B1	T2,B1	T2,B1	T2,B1	x	x	B1	B1	B1	T6,B1	T6,B1	T6,B1	T6,B1	B1	B1	B1	B1	B1	B1	B1	B1					
1454	Penelitian dan Pengembangan Agama	x	T2,B1	T2,B1	T2,B1	T2,B1	x	x	B1	B1	B1	T6,B1	T6,B1	T6,B1	T6,B1	B1	B1	B1	B1	B1	B1	B1	B1					
1455	Penelitian dan Pengembangan Seni	x	T2,B1	T2,B1	T2,B1	T2,B1	x	x	B1	B1	B1	T6,B1	T6,B1	T6,B1	T6,B1	B1	B1	B1	B1	B1	B1	B1	B1					
1456	Penelitian dan Pengembangan Psikologi	x	T2,B1	T2,B1	T2,B1	T2,B1	x	x	B1	B1	B1	T6,B1	T6,B1	T6,B1	T6,B1	B1	B1	B1	B1	B1	B1	B1	B1					
1457	Penelitian dan Pengembangan Sejarah/Cagar Budaya	x	T2,B1	T2,B1	T2,B1	T2,B1	x	x	B1	B1	B1	T6,B1	T6,B1	T6,B1	T6,B1	B1	B1	B1	B1	B1	B1	B1	B1					
1458	Penelitian dan Pengembangan Ilmu Pengetahuan Sosial dan Humaniora Lainnya	x	T2,B1	T2,B1	T2,B1	T2,B1	x	x	B1	B1	B1	T6,B1	T6,B1	T6,B1	T6,B1	B1	B1	B1	B1	B1	B1	B1	B1					
1459	Periklanan	x	T2,B1	T2,B1	T2,B1	T2,B1	x	x	B1	B1	B1	T2,T3,B1	T2,T3,B1	T2,T3,B1	T2,T3,B1	B1	B1	B1	B1	B1	B1	B1	x					
1460	Penelitian Pasar	x	T2,B1	T2,B1	T2,B1	T2,B1	x	x	B1	B1	B1	T6,B1	T6,B1	T6,B1	T6,B1	B1	B1	B1	B1	B1	B1	B1	x					
1461	Jajak Pendapat Masyarakat	x	T2,B1	T2,B1	T2,B1	T2,B1	x	x	B1	B1	B1	T6,B1	T6,B1	T6,B1	T6,B1	B1	B1	B1	B1	B1	B1	B1	x					
1462	Aktivitas Desain Alat Transportasi dan Permesinan	x	x	x	x	x	x	x	B1	B1	B1	T6,B1	x	x	x	1	1	1	1	1	1	B1	x					
1463	Aktivitas Desain Peralatan Rumah Tangga dan Furnitur	x	x	x	x	x	x	x	B1	B1	B1	T6,B1	x	x	x	1	1	1	1	1	1	B1	B1					

Id Kegiatan	Nama Kegiatan	Zona Ruang Terbuka Hijau						Zona Badan Jalan	Zona Kawasan permukiman industri	Zona Perumahan		Zona Sarana Pelayanan Umum				Zona Campuran	Zona Perdagangan dan Jasa			Zona Perkantoran	Zona Transportasi	Zona Perumahan dan Rekreasi						
		Sub-Zona Badan Air	Sub-Zona Taman Kota	Sub-Zona Taman Keamatan	Sub-Zona Taman Keberbahu	Sub-Zona Pemakaman	Sub-Zona Jalur Hijau			Sub-Zona Badan Jalan	Sub-Zona Kawasan permukiman industri	Sub-Zona Perumahan Kepadatan Sedang	Sub-Zona Perumahan Kepadatan Rendah	Sub-Zona Sarana Pelayanan Umum Skala Kota	Sub-Zona Sarana Pelayanan Umum Skala Kecamatan		Sub-Zona Sarana Pelayanan Umum Skala Kelurahan	Sub-Zona Sarana Pelayanan Umum Skala RW	Sub-Zona Campuran Intensitas Tinggi				Sub-Zona Perdagangan dan Jasa Skala Kota	Sub-Zona Perdagangan dan Jasa Skala WP	Sub-Zona Perdagangan dan Jasa Skala SWP	Sub-Zona Perkantoran	Sub-Zona transportasi	Sub-Zona Perumahan dan Rekreasi
		BA	RTH-2	RTH-3	RTH-4	RTH-7	RTH-8			BJ	KPI	R-3	R-4	SPU-1	SPU-2		SPU-3	SPU-4	C-1				K-1	K-2	K-3	KT	TR	HK
1464	Aktivitas Desain Tekstil, Fashion, dan Apparel	X	X	X	X	X	X	X	B1	B1	B1	T6,B1	X	X	X	I	I	I	I	I	B1	B1						
1465	Aktivitas Desain Industri Strategis dan Pertahanan	X	X	X	X	X	X	X	B1	B1	B1	T6,B1	X	X	X	I	I	I	I	I	B1	B1						
1466	Aktivitas Desain Alat Komunikasi dan Elektronika	X	X	X	X	X	X	X	B1	B1	B1	T6,B1	X	X	X	I	I	I	I	I	B1	B1						
1467	Aktivitas Desain Peralatan Olahraga dan Permainan	X	X	X	X	X	X	X	B1	B1	B1	T6,B1	X	X	X	I	I	I	I	I	B1	B1						
1468	Aktivitas Desain Produk Kesehatan, Kosmetik, dan Peralengkapan Laboratorium	X	X	X	X	X	X	X	B1	B1	B1	T6,B1	X	X	X	I	I	I	I	I	B1	B1						
1469	Aktivitas Desain Pengemasan	X	X	X	X	X	X	X	B1	B1	B1	T6,B1	X	X	X	I	I	I	I	I	B1	B1						
1470	Aktivitas Desain Industri Lainnya	X	X	X	X	X	X	X	B1	B1	B1	T6,B1	X	X	X	I	I	I	I	I	B1	B1						
1471	Aktivitas Desain Interior	X	X	X	X	X	X	X	B1	B1	B1	T6,B1	X	X	X	I	I	I	I	I	B1	B1						
1472	Aktivitas Desain Komunikasi Visual/Desain Grafis	X	X	X	X	X	X	X	B1	B1	B1	T6,B1	X	X	X	I	I	I	I	I	B1	B1						
1473	Aktivitas Desain Khusus Film, Video, Program TV, Animasi, dan Komik	X	X	X	X	X	X	X	B1	B1	B1	T6,B1	X	X	X	I	I	I	I	I	B1	B1						
1474	Aktivitas Desain Konten Game	X	X	X	X	X	X	X	B1	B1	B1	T6,B1	X	X	X	I	I	I	I	I	B1	B1						
1475	Aktivitas Desain Konten Kreatif Lainnya	X	X	X	X	X	X	X	B1	B1	B1	T6,B1	T6,B1	T6,B1	T6,B1	I	I	I	I	I	B1	B1						
1476	Aktivitas Fotografi	X	T2,B1	T2,B1	T2,B1	T2,B1	X	X	B1	B1	B1	T6,B1	T6,B1	T6,B1	T6,B1	I	I	I	I	I	B1	B1						
1477	Aktivitas Angkutan Udara Khusus Pemotretan, Survei, dan Pemetaan	X	T2,B1	T2,B1	T2,B1	T2,B1	X	X	B1	B1	B1	T6,B1	T6,B1	T6,B1	T6,B1	I	I	I	I	I	B1	B1						
1478	Aktivitas Sertifikasi Profesi Pihak 1	X	X	X	X	X	X	X	B1	B1	B1	T6,B1	T6,B1	T6,B1	X	I	I	I	I	I	B1	B1						
1479	Aktivitas Sertifikasi Profesi Pihak 2	X	X	X	X	X	X	X	B1	B1	B1	T6,B1	T6,B1	T6,B1	X	I	I	I	I	I	B1	B1						
1480	Aktivitas Sertifikasi Profesi Pihak 3	X	X	X	X	X	X	X	B1	B1	B1	T6,B1	T6,B1	T6,B1	X	I	I	I	I	I	B1	B1						
1481	Aktivitas Sertifikasi Personel Independen	X	X	X	X	X	X	X	B1	B1	B1	T6,B1	T6,B1	T6,B1	X	I	I	I	I	I	B1	B1						
1482	Aktivitas Penerjemah atau Interpreter	X	X	X	X	X	X	X	B1	B1	B1	T6,B1	T6,B1	T6,B1	T6,B1	I	I	I	I	I	B1	B1						
1483	Aktivitas Konsultasi Bisnis dan Broker Bisnis	X	X	X	X	X	X	X	B1	B1	B1	T6,B1	T6,B1	T6,B1	X	I	I	I	I	I	B1	B1						
1484	Aktivitas Profesional, Ilmiah, dan Teknis Lainnya YTDL	X	X	X	X	X	X	X	B1	B1	B1	T6,B1	T6,B1	T6,B1	T6,B1	I	I	I	I	I	B1	B1						
1485	Aktivitas Kesehatan Hewan	X	X	X	X	X	X	X	B1	B1	B1	T6,B1	T6,B1	T6,B1	T6,B1	B1	B1	B1	B1	B1	B1	B1						
1486	Aktivitas Penyewaan dan Sewa Guna Usaha Tanpa Hak Opsi Mobil, Bus, Truk, dan Sejenisnya	X	X	X	X	X	X	X	B1	B1	B1	T6,B1	T6,B1	T6,B1	T6,B1	B1	I	I	I	I	B1	B1						
1487	Aktivitas Penyewaan dan Sewa Guna Usaha Tanpa Hak Opsi Alat Rekreasi dan Olahraga	X	X	X	X	X	X	X	B1	B1	B1	T6,B1	T6,B1	T6,B1	X	B1	I	I	I	I	B1	B1						
1488	Aktivitas Penyewaan Kaset Video, CD, VCD/DVD, dan Sejenisnya	X	X	X	X	X	X	X	B1	B1	B1	T6,B1	T6,B1	T6,B1	X	B1	I	I	I	I	B1	B1						
1489	Aktivitas Penyewaan dan Sewa Guna Usaha Tanpa Hak Opsi Alat Pesta	X	X	X	X	X	X	X	B1	B1	B1	T6,B1	T6,B1	T6,B1	T6,B1	B1	I	I	I	I	B1	B1						
1490	Aktivitas Penyewaan dan Sewa Guna Usaha Tanpa Hak Opsi Barang Keperluan Rumah Tangga dan Pribadi	X	X	X	X	X	X	X	B1	B1	B1	T6,B1	T6,B1	T6,B1	T6,B1	B1	I	I	I	I	B1	B1						
1491	Aktivitas Penyewaan dan Sewa Guna Usaha Tanpa Hak Opsi Barang Hasil Pencetakan dan Penerbitan	X	X	X	X	X	X	X	B1	B1	B1	T6,B1	T6,B1	T6,B1	T6,B1	B1	I	I	I	I	B1	B1						
1492	Aktivitas Penyewaan dan Sewa Guna Usaha Tanpa Hak Opsi Bunga dan Tanaman Hias	X	X	X	X	X	X	X	B1	B1	B1	T6,B1	T6,B1	T6,B1	T6,B1	B1	I	I	I	I	B1	B1						
1493	Aktivitas Penyewaan dan Sewa Guna Usaha Tanpa Hak Opsi Alat Musik	X	X	X	X	X	X	X	B1	B1	B1	T6,B1	T6,B1	T6,B1	T6,B1	B1	I	I	I	I	B1	B1						
1494	Aktivitas Penyewaan dan Sewa Guna Usaha Tanpa Hak Opsi Barang Keperluan Rumah Tangga dan Pribadi Lainnya YTDL	X	X	X	X	X	X	X	B1	B1	B1	T6,B1	T6,B1	T6,B1	T6,B1	B1	I	I	I	I	B1	B1						
1495	Aktivitas Penyewaan dan Sewa Guna Usaha Tanpa Hak Opsi Alat Transportasi Darat Bukan Kendaraan Bermotor Roda Empat atau Lebih	X	X	X	X	X	X	X	B1	B1	B1	T6,B1	T6,B1	T6,B1	T6,B1	B1	I	I	I	I	B1	B1						
1496	Aktivitas Penyewaan dan Sewa Guna Usaha Tanpa Hak Opsi Alat Transportasi Air	X	X	X	X	X	X	X	B1	B1	B1	T6,B1	T6,B1	T6,B1	X	B1	I	I	I	I	B1	B1						
1497	Aktivitas Penyewaan dan Sewa Guna Usaha Tanpa Hak Opsi Alat Transportasi Udara	X	X	X	X	X	X	X	B1	B1	B1	T6,B1	T6,B1	T6,B1	X	B1	I	I	I	I	B1	B1						
1498	Aktivitas Penyewaan dan Sewa Guna Usaha Tanpa Hak Opsi Alat Transportasi Lainnya	X	X	X	X	X	X	X	B1	B1	B1	T6,B1	T6,B1	T6,B1	X	B1	I	I	I	I	B1	B1						

Id Kegiatan	Nama Kegiatan	Zona Ruang Terbuka Hijau						Zona Badan Jalan	Zona Kawasan permukiman industri	Zona Perumahan		Zona Sarana Pelayanan Umum				Zona Campuran	Zona Perdagangan dan Jasa			Zona Perkantoran	Zona Transportasi	Zona Pertahanan dan Keamanan
		Sub-Zona Badan Air	Sub-Zona Taman Kota	Sub-Zona Taman Keamatan	Sub-Zona Taman Kebersihan	Sub-Zona Pemakaman	Sub-Zona Jalur Hijau	Sub-Zona Badan Jalan	Sub-Zona Kawasan permukiman industri	Sub-Zona Perumahan Sedang	Sub-Zona Perumahan Kepadatan Rendah	Sub-Zona Sarana Pelayanan Umum Skala Kota	Sub-Zona Sarana Pelayanan Umum Skala Kecamatan	Sub-Zona Sarana Pelayanan Umum Skala Kelurahan	Sub-Zona Sarana Pelayanan Umum Skala RW	Sub-Zona Campuran Intensitas Tinggi	Sub-Zona Perdagangan dan Jasa Skala Kota	Sub-Zona Perdagangan dan Jasa Skala WP	Sub-Zona Perdagangan dan Jasa Skala SWP	Sub-Zona Perkantoran	Sub-Zona transportasi	Sub-Zona Perumahan dan Keamanan
		BA	RTH-2	RTH-3	RTH-4	RTH-7	RTH-8	BJ	KPI	R-3	R-4	SPU-1	SPU-2	SPU-3	SPU-4	C-1	K-1	K-2	K-3	KT	TR	HK
1499	Aktivitas Penyewaan dan Sewa Guna Tanpa Hak Opsi Alat Perekaman Gambar & Editing	x	x	x	x	x	x	x	B1	B1	B1	T6,B1	T6,B1	T6,B1	T6,B1	B1	I	I	I	I	B1	B1
1500	Aktivitas Penyewaan dan Sewa Guna Tanpa Hak Opsi Alat-Alat Bantu Teknologi Digital	x	x	x	x	x	x	x	B1	B1	B1	T6,B1	T6,B1	T6,B1	T6,B1	B1	I	I	I	I	B1	B1
1501	Aktivitas Penyewaan dan Sewa Guna Tanpa Hak Opsi Alat Kebutuhan MICE	x	x	x	x	x	x	x	B1	B1	B1	T6,B1	T6,B1	T6,B1	T6,B1	B1	I	I	I	I	B1	B1
1502	Aktivitas Penyewaan dan Sewa Guna Tanpa Hak Opsi Mesin dan Peralatan Industri Kreatif Lainnya	x	x	x	x	x	x	x	B1	B1	B1	T6,B1	T6,B1	T6,B1	T6,B1	B1	I	I	I	I	B1	B1
1503	Aktivitas Penyewaan dan Sewa Guna Usaha Tanpa Hak Opsi Mesin dan Peralatan Industri Pengolahan	x	x	x	x	x	x	x	B1	B1	B1	T6,B1	T6,B1	T6,B1	T6,B1	B1	I	I	I	I	B1	x
1504	Aktivitas Penyewaan dan Sewa Guna Usaha Tanpa Hak Opsi Mesin Pertanian dan Peralatannya	x	x	x	x	x	x	x	B1	B1	B1	T6,B1	T6,B1	T6,B1	T6,B1	B1	I	I	I	I	B1	x
1505	Aktivitas Penyewaan dan Sewa Guna Usaha Tanpa Hak Opsi Mesin dan Peralatan Konstruksi dan Teknik Sipil	x	x	x	x	x	x	x	B1	B1	B1	T6,B1	T6,B1	T6,B1	T6,B1	B1	I	I	I	I	B1	x
1506	Aktivitas Penyewaan dan Sewa Guna Usaha Tanpa Hak Opsi Mesin Kantor dan Peralatannya	x	x	x	x	x	x	x	B1	B1	B1	T6,B1	T6,B1	T6,B1	T6,B1	B1	I	I	I	I	B1	x
1507	Aktivitas Penyewaan dan Sewa Guna Tanpa Hak Opsi Mesin Pertambangan dan Energi serta Peralatannya	x	x	x	x	x	x	x	B1	B1	B1	T6,B1	T6,B1	T6,B1	x	B1	I	I	I	I	B1	x
1508	Aktivitas Penyewaan dan Sewa Guna Usaha Tanpa Hak Opsi Mesin, Peralatan, dan Barang Derwujud Lainnya YTDL	x	x	x	x	x	x	x	B1	B1	B1	T6,B1	T6,B1	T6,B1	x	B1	I	I	I	I	B1	x
1509	Sewa Guna Usaha Tanpa Hak Opsi Intelektual Properti, Bukan Karya Hak Cipta	x	x	x	x	x	x	x	B1	B1	B1	T6,B1	T6,B1	T6,B1	x	B1	I	I	I	I	B1	x
1510	Aktivitas Penyeleksian dan Penempatan Tenaga Kerja Dalam Negeri	x	x	x	x	x	x	x	B1	B1	B1	B1	B1	B1	x	I	I	I	I	I	B1	x
1511	Aktivitas Penyeleksian dan Penempatan Tenaga Kerja Luar Negeri	x	x	x	x	x	x	x	B1	B1	B1	B1	B1	B1	x	I	I	I	I	I	B1	x
1512	Aktivitas Penempatan Pekerja Rumah Tangga	x	x	x	x	x	x	x	B1	B1	B1	B1	B1	B1	x	I	I	I	I	I	B1	x
1513	Aktivitas Penempatan Tenaga Kerja Daring (Job Portal)	x	x	x	x	x	x	x	B1	B1	B1	B1	B1	B1	x	I	I	I	I	I	B1	x
1514	Aktivitas Penyediaan Tenaga Kerja Waktu Tertentu	x	x	x	x	x	x	x	B1	B1	B1	B1	B1	B1	x	I	I	I	I	I	B1	x
1515	Penyediaan Sumber Daya Manusia dan Manajemen Fungsi Sumber Daya Manusia	x	x	x	x	x	x	x	B1	B1	B1	B1	B1	B1	x	I	I	I	I	I	B1	x
1516	Pelatihan Kerja Teknik Pemerintah	x	x	x	x	x	x	x	B1	B1	B1	B1	B1	B1	x	B1	I	I	I	I	B1	x
1517	Pelatihan Kerja Teknologi Informasi dan Komunikasi Pemerintah	x	x	x	x	x	x	x	B1	B1	B1	B1	B1	B1	x	B1	I	I	I	I	B1	x
1518	Pelatihan Kerja Industri Kreatif Pemerintah	x	x	x	x	x	x	x	B1	B1	B1	B1	B1	B1	x	B1	I	I	I	I	B1	x
1519	Pelatihan Kerja Pariwisata dan Perhotelan Pemerintah	x	x	x	x	x	x	x	B1	B1	B1	B1	B1	B1	x	B1	I	I	I	I	B1	x
1520	Pelatihan Kerja Bisnis dan Manajemen Pemerintah	x	x	x	x	x	x	x	B1	B1	B1	B1	B1	B1	x	B1	I	I	I	I	B1	x
1521	Pelatihan Kerja Pekerjaan Domestik Pemerintah	x	x	x	x	x	x	x	B1	B1	B1	B1	B1	B1	x	B1	I	I	I	I	B1	x
1522	Pelatihan Kerja Pertanian dan Perikanan Pemerintah	x	x	x	x	x	x	x	B1	B1	B1	B1	B1	B1	x	B1	I	I	I	I	B1	x
1523	Pelatihan Kerja Pemerintah Lainnya	x	x	x	x	x	x	x	B1	B1	B1	B1	B1	B1	x	B1	I	I	I	I	B1	x
1524	Pelatihan Kerja Teknik Swasta	x	x	x	x	x	x	x	B1	B1	B1	B1	B1	B1	x	B1	I	I	I	I	B1	x
1525	Pelatihan Kerja Teknologi Informasi dan Komunikasi Swasta	x	x	x	x	x	x	x	B1	B1	B1	B1	B1	B1	x	B1	I	I	I	I	B1	x
1526	Pelatihan Kerja Industri Kreatif Swasta	x	x	x	x	x	x	x	B1	B1	B1	B1	B1	B1	x	B1	I	I	I	I	B1	x
1527	Pelatihan Kerja Pariwisata dan Perhotelan Swasta	x	x	x	x	x	x	x	B1	B1	B1	B1	B1	B1	x	B1	I	I	I	I	B1	x
1528	Pelatihan Kerja Bisnis dan Manajemen Swasta	x	x	x	x	x	x	x	B1	B1	B1	B1	B1	B1	x	B1	I	I	I	I	B1	x
1529	Pelatihan Kerja Pekerjaan Domestik Swasta	x	x	x	x	x	x	x	B1	B1	B1	B1	B1	B1	x	B1	I	I	I	I	B1	x
1530	Pelatihan Kerja Pertanian dan Perikanan Swasta	x	x	x	x	x	x	x	B1	B1	B1	B1	B1	B1	x	B1	I	I	I	I	B1	x
1531	Pelatihan Kerja Swasta Lainnya	x	x	x	x	x	x	x	B1	B1	B1	B1	B1	B1	x	B1	I	I	I	I	B1	x
1532	Pelatihan Kerja Teknik Perusahaan	x	x	x	x	x	x	x	B1	B1	B1	B1	B1	B1	x	B1	I	I	I	I	B1	x
1533	Pelatihan Kerja Teknologi Informasi dan Komunikasi Perusahaan	x	x	x	x	x	x	x	B1	B1	B1	B1	B1	B1	x	B1	I	I	I	I	B1	x

Id Kegiatan	Nama Kegiatan	Zona Badan Air	Zona Ruang Terbuka Hijau					Zona Badan Jalan	Zona Kawasan permukiman industri	Zona Perumahan		Zona Sarana Pelayanan Umum				Zona Campuran	Zona Perdagangan dan Jasa			Zona Perkantoran	Zona Transportasi	Zona Perumahan dan Keselamatan	
		Sub-Zona Badan Air	Sub-Zona Taman Kota	Sub-Zona Taman Keamanatan	Sub-Zona Taman Kelembutan	Sub-Zona Pemukiman	Sub-Zona Jalur Hijau	Sub-Zona Badan Jalan	Sub-Zona Kawasan permukiman industri	Sub-Zona Perumahan kepedatan Sedang	Sub-Zona Perumahan kepedatan Rendah	Sub-Zona Sarana Pelayanan Umum Skala Kota	Sub-Zona Sarana Pelayanan Umum Skala Keselamatan	Sub-Zona Sarana Pelayanan Umum Skala Kelurahan	Sub-Zona Sarana Pelayanan Umum Skala RW	Sub-Zona Campuran Intensitas Tinggi	Sub-Zona Perdagangan dan Jasa Skala Kota	Sub-Zona Perdagangan dan Jasa Skala WP	Sub-Zona Perdagangan dan Jasa Skala SWP	Sub-Zona Perkantoran	Sub-Zona transportasi	Sub-Zona Perumahan dan Keselamatan	
		BA	RTH-2	RTH-3	RTH-4	RTH-7	RTH-8	BJ	KPI	R-3	R-4	SPU-1	SPU-2	SPU-3	SPU-4	C-1	K-1	K-2	K-3	KT	TR	HK	
1534	Pelatihan Kerja Industri Kreatif Perusahaan	X	X	X	X	X	X	X	B1	B1	B1	B1	B1	B1	X	B1	I	I	I	I	B1	B1	X
1535	Pelatihan Kerja Pariwisata dan Perhotelan Perusahaan	X	X	X	X	X	X	X	B1	B1	B1	B1	B1	B1	X	B1	I	I	I	I	B1	B1	X
1536	Pelatihan Kerja Bisnis dan Manajemen Perusahaan	X	X	X	X	X	X	X	B1	B1	B1	B1	B1	B1	X	B1	I	I	I	I	B1	B1	X
1537	Pelatihan Kerja Pekerjaan Domestik Perusahaan	X	X	X	X	X	X	X	B1	B1	B1	B1	B1	B1	X	B1	I	I	I	I	B1	B1	X
1538	Pelatihan Kerja Pertanian dan Perikanan Perusahaan	X	X	X	X	X	X	X	B1	B1	B1	B1	B1	B1	X	B1	I	I	I	I	B1	B1	X
1539	Pelatihan Kerja Perusahaan Lainnya	X	X	X	X	X	X	X	B1	B1	B1	B1	B1	B1	X	B1	I	I	I	I	B1	B1	X
1540	Aktivitas Agen Perjalanan Wisata	X	X	X	X	X	X	X	B1	B1	B1	B1	B1	B1	X	I	I	I	I	B1	B1	B1	
1541	Aktivitas Agen Perjalanan Ibadah Umroh dan Haji Khusus	X	X	X	X	X	X	X	B1	B1	B1	B1	B1	B1	X	I	I	I	I	B1	B1	B1	
1542	Aktivitas Agen Perjalanan Lainnya	X	X	X	X	X	X	X	B1	B1	B1	B1	B1	B1	X	I	I	I	I	B1	B1	B1	
1543	Aktivitas Biro Perjalanan Wisata	X	X	X	X	X	X	X	B1	B1	B1	B1	B1	B1	X	I	I	I	I	B1	B1	B1	
1544	Aktivitas Biro Perjalanan Ibadah Umroh dan Haji Khusus	X	X	X	X	X	X	X	B1	B1	B1	B1	B1	B1	X	I	I	I	I	B1	B1	B1	
1545	Aktivitas Biro Perjalanan Lainnya	X	X	X	X	X	X	X	B1	B1	B1	B1	B1	B1	X	I	I	I	I	B1	B1	B1	
1546	Jasa Informasi Pariwisata	X	X	X	X	X	X	X	B1	B1	B1	B1	B1	B1	X	I	I	I	I	B1	B1	B1	
1547	Jasa Informasi Daya Tarik Wisata	X	X	X	X	X	X	X	B1	B1	B1	B1	B1	B1	X	I	I	I	I	B1	B1	B1	
1548	Jasa Pramuwisata	X	X	X	X	X	X	X	B1	B1	B1	B1	B1	B1	X	I	I	I	I	B1	B1	B1	
1549	Jasa Interpreter Wisata	X	X	X	X	X	X	X	B1	B1	B1	B1	B1	B1	X	I	I	I	I	B1	B1	B1	
1550	Jasa Reservasi Lainnya YBDI YTDL	X	X	X	X	X	X	X	B1	B1	B1	B1	B1	B1	X	I	I	I	I	B1	B1	B1	
1551	Aktivitas Keamanan Swasta	X	X	X	X	X	X	X	B1	B1	B1	B1	B1	B1	B1	I	I	I	I	B1	B1	B1	
1552	Aktivitas Jasa Sistem Keamanan	X	X	X	X	X	X	X	B1	B1	B1	B1	B1	B1	B1	I	I	I	I	B1	B1	B1	
1553	Aktivitas Penyelidikan	X	X	X	X	X	X	X	B1	B1	B1	I	I	I	I	I	I	I	I	B1	B1	B1	
1554	Aktivitas Penyedia Gabungan Jasa Penunjang Fasilitas	X	X	X	X	X	X	X	B1	B1	B1	I	I	I	I	I	I	I	I	B1	B1	B1	
1555	Aktivitas Kebersihan Umum Bangunan	X	X	X	X	X	X	X	B1	B1	B1	I	I	I	I	I	I	I	I	I	I	B1	
1556	Aktivitas Kebersihan Bangunan dan Industri Lainnya	X	X	X	X	X	X	X	B1	B1	B1	I	I	I	I	I	I	I	I	B1	B1	B1	
1557	Aktivitas Perawatan dan Pemeliharaan Taman	X	I	I	I	I	I	X	B1	B1	B1	I	I	I	I	I	I	I	I	I	I	B1	
1558	Aktivitas Penyedia Gabungan Jasa Administrasi Kantor	X	X	X	X	X	X	X	B1	B1	B1	I	I	I	I	I	I	I	I	I	I	B1	
1559	Aktivitas Fotokopi, Penyajian Dokumen, dan Aktivitas Khusus Penunjang Kantor Lainnya	X	X	X	X	X	X	X	B1	B1	B1	I	I	I	I	I	I	I	I	I	I	B1	
1560	Aktivitas Call Centre	X	X	X	X	X	X	X	B1	B1	B1	I	I	I	I	I	I	I	I	I	I	B1	
1561	Jasa Penyelenggara Pertemuan, Perjalanan Insentif, Konferensi, dan Pameran (MICE)	X	X	X	X	X	X	X	B1	B1	B1	I	I	I	I	I	I	I	I	I	I	B1	
1562	Jasa Penyelenggara Event Khusus (Special Event)	X	T2,B1,B2	T2,B1,B2	T2,B1,B2	X	X	X	B1	B1	B1	I	I	I	I	I	I	I	I	I	I	B1	
1563	Aktivitas Debt Collection	X	X	X	X	X	X	X	B1	B1	B1	X	X	X	X	I	I	I	I	I	I	B1	
1564	Aktivitas Lembaga Pengelola Informasi Perkreditan	X	X	X	X	X	X	X	B1	B1	B1	X	X	X	X	I	I	I	I	I	I	B1	
1565	Aktivitas Pengemasan	X	X	X	X	X	X	X	B1	B1	B1	X	X	X	X	I	I	I	I	I	I	B1	
1566	Aktivitas Jasa Penunjang Usaha Lainnya YTDL	X	X	X	X	X	X	X	B1	B1	B1	X	X	X	X	I	I	I	I	I	I	B1	
1567	Lembaga Legislatif	X	X	X	X	X	X	X	X	B1	B1	X	X	X	X	I	I	I	I	I	I	B1	
1568	Penyelenggaraan Pemerintah Negara dan Kesekretariatan Negara	X	X	X	X	X	X	X	X	B1	B1	I	I	I	I	I	I	I	I	I	I	B1	
1569	Lembaga Eksekutif Keuangan, Perpajakan, dan Bea Cukai	X	X	X	X	X	X	X	X	B1	B1	X	X	X	X	I	I	I	I	I	I	B1	
1570	Lembaga Eksekutif Perencanaan	X	X	X	X	X	X	X	X	B1	B1	B1	B1	B1	B1	I	I	I	I	I	I	B1	
1571	Lembaga Pemerintah Non Kementrian Dengan Tugas Khusus	X	X	X	X	X	X	X	X	B1	B1	B1	B1	B1	B1	I	I	I	I	I	I	B1	

(Handwritten signature)

Id Kegiatan	Nama Kegiatan	Zona Ruang Terbuka Hijau						Zona Badan Jalan	Zona Kawasan peruntukan industri	Zona Perumahan		Zona Sarana Pelayanan Umum				Zona Campuran	Zona Perdagangan dan Jasa			Zona Perkantoran	Zona Transportasi	Zona Perumahan dan Keamanan	
		Sub-Zona Badan Air	Sub-Zona Taman Kota	Sub-Zona Taman Keamanan	Sub-Zona Taman Keluarahan	Sub-Zona Pemukiman	Sub-Zona Jalur Hijau			Sub-Zona Badan Jalan	Sub-Zona Kawasan peruntukan industri	Sub-Zona Perumahan kepadatan Sedang	Sub-Zona Perumahan kepadatan Rendah	Sub-Zona Sarana Pelayanan Umum Skala Kota	Sub-Zona Sarana Pelayanan Umum Skala Kecamatan		Sub-Zona Sarana Pelayanan Umum Skala Kelurahan	Sub-Zona Sarana Pelayanan Umum Skala RW	Sub-Zona Campuran Intensitas Tinggi				Sub-Zona Perdagangan dan Jasa Skala Kota
		BA	RTH-2	RTH-3	RTH-4	RTH-7	RTH-8	BJ	KPI	R-3	R-4	SPU-1	SPU-2	SPU-3	SPU-4	C-1	K-1	K-2	K-3	KT	TR	HK	
1572	Kegiatan Administrasi Pemerintahan Lainnya	X	X	X	X	X	X	X	X	B1	B1	B1	B1	B1	B1	I	I	I	I	I	B1	B1	
1573	Administrasi Pelayanan Pemerintah Bidang Pendidikan	X	X	X	X	X	X	X	X	B1	B1	B1	B1	B1	B1	B1	I	I	I	I	I	B1	B1
1574	Administrasi Pelayanan Pemerintah Bidang Kesehatan	X	X	X	X	X	X	X	X	B1	B1	B1	B1	B1	B1	B1	I	I	I	I	I	B1	B1
1575	Administrasi Pelayanan Pemerintah Bidang Perumahan	X	X	X	X	X	X	X	X	B1	B1	B1	B1	B1	B1	B1	I	I	I	I	I	B1	B1
1576	Administrasi Pelayanan Pemerintah Bidang Kesejahteraan Sosial	X	X	X	X	X	X	X	X	B1	B1	B1	B1	B1	B1	B1	I	I	I	I	I	B1	B1
1577	Administrasi Pelayanan Pemerintah Bidang Keagamaan	X	X	X	X	X	X	X	X	B1	B1	B1	B1	B1	B1	B1	I	I	I	I	I	B1	B1
1578	Administrasi Pelayanan Pemerintah Bidang Kebudayaan/Kesenian/Rekreasi/Olahraga	X	X	X	X	X	X	X	X	B1	B1	B1	B1	B1	B1	B1	I	I	I	I	I	B1	B1
1579	Administrasi Pelayanan Pemerintah Bidang Lingkungan Hidup	X	X	X	X	X	X	X	X	B1	B1	B1	B1	B1	B1	B1	I	I	I	I	I	B1	B1
1580	Administrasi Pelayanan Pemerintah Bidang Sosial Lainnya Bukan Kesehatan, Pendidikan, Keagamaan, dan Kebudayaan	X	X	X	X	X	X	X	X	B1	B1	B1	B1	B1	B1	B1	I	I	I	I	I	B1	B1
1581	Kegiatan Lembaga Pemerintahan Bidang Pertanian	X	X	X	X	X	X	X	X	B1	B1	T6,B1	T6,B1	T6,B1	X	B1	I	I	I	I	I	B1	B1
1582	Kegiatan Lembaga Pemerintahan Bidang Pertambangan dan Penggalian, Listrik, Air, dan Gas	X	X	X	X	X	X	X	X	B1	B1	T6,B1	T6,B1	T6,B1	X	B1	I	I	I	I	I	B1	B1
1583	Kegiatan Lembaga Pemerintahan Bidang Perindustrian	X	X	X	X	X	X	X	X	B1	B1	T6,B1	T6,B1	T6,B1	X	B1	I	I	I	I	I	B1	B1
1584	Kegiatan Lembaga Pemerintahan Bidang Komunikasi dan Informatika	X	X	X	X	X	X	X	X	B1	B1	T6,B1	T6,B1	T6,B1	X	B1	I	I	I	I	I	B1	B1
1585	Kegiatan Lembaga Pemerintahan Bidang Konstruksi	X	X	X	X	X	X	X	X	B1	B1	T6,B1	T6,B1	T6,B1	X	B1	I	I	I	I	I	B1	B1
1586	Kegiatan Lembaga Pemerintahan Bidang Perdagangan dan Pariwisata	X	X	X	X	X	X	X	X	B1	B1	T6,B1	T6,B1	T6,B1	X	B1	I	I	I	I	I	B1	B1
1587	Kegiatan Lembaga Pemerintahan Bidang Perhubungan	X	X	X	X	X	X	X	X	B1	B1	T6,B1	T6,B1	T6,B1	X	B1	I	I	I	I	I	B1	B1
1588	Kegiatan Lembaga Pemerintahan Bidang Ketenagakerjaan	X	X	X	X	X	X	X	X	B1	B1	T6,B1	T6,B1	T6,B1	X	B1	I	I	I	I	I	B1	B1
1589	Kegiatan Lembaga Pemerintahan untuk Menciptakan Efisiensi Produksi dan Bisnis Lainnya	X	X	X	X	X	X	X	X	B1	B1	T6,B1	T6,B1	T6,B1	X	B1	I	I	I	I	I	B1	X
1590	Hubungan Luar Negeri	X	X	X	X	X	X	X	X	B1	B1	T6,B1	X	X	X	B1	B1	B1	B1	B1	B1	B1	X
1591	Lembaga Pertahanan dan Angkatan Bersenjata	X	X	X	X	X	X	X	X	B1	B1	X	X	X	X	B1	B1	B1	B1	B1	B1	I	I
1592	Angkatan Darat	X	X	X	X	X	X	X	X	B1	B1	X	X	X	X	B1	B1	B1	B1	B1	B1	B1	I
1593	Angkatan Udara	X	X	X	X	X	X	X	X	B1	B1	X	X	X	X	B1	B1	B1	B1	B1	B1	I	I
1594	Angkatan Laut	X	X	X	X	X	X	X	X	B1	B1	X	X	X	X	B1	B1	B1	B1	B1	B1	B1	B1
1595	Kepolisian	X	X	X	X	X	X	X	X	B1	B1	X	X	X	X	B1	B1	B1	B1	B1	B1	B1	B1
1596	Pertahanan Sipil	X	X	X	X	X	X	X	X	B1	B1	X	X	X	X	B1	B1	B1	B1	B1	B1	B1	B1
1597	Lembaga Peradilan	X	X	X	X	X	X	X	X	B1	B1	X	X	X	X	B1	B1	B1	B1	B1	B1	B1	X
1598	Badan Nasional Penanggulangan Bencana dan Pemadam Kebakaran	X	X	X	X	X	X	X	X	B1	B1	X	X	X	X	B1	B1	B1	B1	B1	B1	B1	B1
1599	Jaminan Sosial Wajib	X	X	X	X	X	X	X	X	B1	B1	X	X	X	X	B1	B1	B1	B1	B1	B1	B1	X
1600	Pendidikan Dasar/Ibtidaiyah Pemerintah	X	X	X	X	X	X	X	X	T1,T5,B1	T1,T5,B1	T6,B1	T6,B1	T6,B1	T6,B1	B1	T1,B1	T1,B1	T1,B1	X	X	B1	B1
1601	Pendidikan Menengah Pertama/Tsanawiyah Pemerintah	X	X	X	X	X	X	X	X	T1,T5,B1	T1,T5,B1	T6,B1	T6,B1	T6,B1	T6,B1	B1	T1,B1	T1,B1	T1,B1	X	X	B1	B1
1602	Pendidikan Dasar/Ibtidaiyah Swasta	X	X	X	X	X	X	X	X	T1,T5,B1	T1,T5,B1	T6,B1	T6,B1	T6,B1	T6,B1	B1	T1,B1	T1,B1	T1,B1	X	X	B1	B1
1603	Pendidikan Menengah Pertama/Tsanawiyah Swasta	X	X	X	X	X	X	X	X	T1,T5,B1	T1,T5,B1	T6,B1	T6,B1	T6,B1	T6,B1	B1	T1,B1	T1,B1	T1,B1	X	X	B1	B1
1604	Pendidikan Taman Kanak-Kanak Pemerintah	X	X	X	X	X	X	X	X	B1	B1	T6,B1	T6,B1	T6,B1	T6,B1	B1	T1,B1	T1,B1	T1,B1	X	X	B1	B1
1605	Pendidikan Taman Kanak-Kanak Swasta/Raudatul Athfal/Bustanul Athfal	X	X	X	X	X	X	X	X	B1	B1	T6,B1	T6,B1	T6,B1	T6,B1	B1	T1,B1	T1,B1	T1,B1	X	X	B1	B1
1606	Pendidikan Kelompok Bermain	X	X	X	X	X	X	X	X	B1	B1	T6,B1	T6,B1	T6,B1	T6,B1	B1	T1,B1	T1,B1	T1,B1	X	X	B1	B1
1607	Pendidikan Taman Penitipan Anak	X	X	X	X	X	X	X	X	B1	B1	T6,B1	T6,B1	T6,B1	T6,B1	B1	T1,B1	T1,B1	T1,B1	X	X	B1	B1

ID Kegiatan	Nama Kegiatan	BA	RTH-2	RTH-3	RTH-4	RTH-7	RTH-8	BJ	KPI	R-3	R-4	SPU-1	SPU-2	SPU-3	SPU-4	C-1	K-1	K-2	K-3	KT	TR	HK
1608	Pendidikan Taman Kanak-Kanak Luar Biasa	X	X	X	X	X	X	X	X	X	X	X	X	X	X	X	X	X	X	X	X	X
1609	Pendidikan Anak Usia Dini Segenit Lainnya	X	X	X	X	X	X	X	X	X	X	X	X	X	X	X	X	X	X	X	X	X
1610	Satuan Pendidikan Kerjasama Kelompok Bermain	X	X	X	X	X	X	X	X	X	X	X	X	X	X	X	X	X	X	X	X	X
1611	Satuan Pendidikan Kerjasama Taman Kanak-Kanak	X	X	X	X	X	X	X	X	X	X	X	X	X	X	X	X	X	X	X	X	X
1612	Satuan Pendidikan Kerjasama Pendidikan Dasar	X	X	X	X	X	X	X	X	X	X	X	X	X	X	X	X	X	X	X	X	X
1613	Satuan Pendidikan Kerjasama Pendidikan Menengah Pertama	X	X	X	X	X	X	X	X	X	X	X	X	X	X	X	X	X	X	X	X	X
1614	Satuan Pendidikan Anak Usia Dini/PAUD Al-Quran	X	X	X	X	X	X	X	X	X	X	X	X	X	X	X	X	X	X	X	X	X
1615	Satuan Pendidikan Muadalah/Pendidikan Diniyah Formal Ula	X	X	X	X	X	X	X	X	X	X	X	X	X	X	X	X	X	X	X	X	X
1616	Satuan Pendidikan Muadalah/Pendidikan Diniyah Formal Wustha	X	X	X	X	X	X	X	X	X	X	X	X	X	X	X	X	X	X	X	X	X
1617	Satuan Pendidikan Pesantren Pengkajian Kitab Kuning Ula Wustha	X	X	X	X	X	X	X	X	X	X	X	X	X	X	X	X	X	X	X	X	X
1618	Satuan Pendidikan Pesantren Pengkajian Kitab Kuning Wustha	X	X	X	X	X	X	X	X	X	X	X	X	X	X	X	X	X	X	X	X	X
1619	Satuan Pendidikan Keagamaan Anak Usia Dini	X	X	X	X	X	X	X	X	X	X	X	X	X	X	X	X	X	X	X	X	X
1620	Satuan Pendidikan Keagamaan Dasar	X	X	X	X	X	X	X	X	X	X	X	X	X	X	X	X	X	X	X	X	X
1621	Satuan Pendidikan Keagamaan Menengah Pertama	X	X	X	X	X	X	X	X	X	X	X	X	X	X	X	X	X	X	X	X	X
1622	Pendidikan Menengah Atas/Aliyah Pemerintah	X	X	X	X	X	X	X	X	X	X	X	X	X	X	X	X	X	X	X	X	X
1623	Pendidikan Menengah Atas/Aliyah Swasta	X	X	X	X	X	X	X	X	X	X	X	X	X	X	X	X	X	X	X	X	X
1624	Pendidikan Menengah Kejuruan dan Teknis/Aliyah Kejuruan Pemerintah	X	X	X	X	X	X	X	X	X	X	X	X	X	X	X	X	X	X	X	X	X
1625	Pendidikan Menengah Kejuruan/Aliyah Kejuruan Swasta	X	X	X	X	X	X	X	X	X	X	X	X	X	X	X	X	X	X	X	X	X
1626	Satuan Pendidikan Kerjasama Pendidikan Menengah Atas Kejuruan	X	X	X	X	X	X	X	X	X	X	X	X	X	X	X	X	X	X	X	X	X
1627	Satuan Pendidikan Muadalah/Pendidikan Diniyah Formal Kejuruan	X	X	X	X	X	X	X	X	X	X	X	X	X	X	X	X	X	X	X	X	X
1628	Satuan Pendidikan Muadalah/Pendidikan Diniyah Formal Ulya	X	X	X	X	X	X	X	X	X	X	X	X	X	X	X	X	X	X	X	X	X
1629	Satuan Pendidikan Pesantren Pengkajian Kitab Kuning Ulya	X	X	X	X	X	X	X	X	X	X	X	X	X	X	X	X	X	X	X	X	X
1630	Satuan Pendidikan Muadalah Wustha dan Ulya Berkesinambungan	X	X	X	X	X	X	X	X	X	X	X	X	X	X	X	X	X	X	X	X	X
1631	Satuan Pendidikan Keagamaan Menengah	X	X	X	X	X	X	X	X	X	X	X	X	X	X	X	X	X	X	X	X	X
1632	Pendidikan Tinggi Akademik Pemerintah	X	X	X	X	X	X	X	X	X	X	X	X	X	X	X	X	X	X	X	X	X
1633	Pendidikan Tinggi Vokasi dan Profesi Pemerintah	X	X	X	X	X	X	X	X	X	X	X	X	X	X	X	X	X	X	X	X	X
1634	Pendidikan Tinggi Akademik Swasta	X	X	X	X	X	X	X	X	X	X	X	X	X	X	X	X	X	X	X	X	X
1635	Pendidikan Tinggi Vokasi dan Profesi Swasta	X	X	X	X	X	X	X	X	X	X	X	X	X	X	X	X	X	X	X	X	X
1636	Pendidikan Tinggi Keagamaan Pemerintah	X	X	X	X	X	X	X	X	X	X	X	X	X	X	X	X	X	X	X	X	X
1637	Pendidikan Tinggi Keagamaan Swasta	X	X	X	X	X	X	X	X	X	X	X	X	X	X	X	X	X	X	X	X	X
1638	Pendidikan Pesantren Tinggi (Mahad Aly)	X	X	X	X	X	X	X	X	X	X	X	X	X	X	X	X	X	X	X	X	X
1639	Jasa Pendidikan Olahraga dan Rekreasi	X	X	X	X	X	X	X	X	X	X	X	X	X	X	X	X	X	X	X	X	X
1640	Pendidikan Kebudayaan	X	X	X	X	X	X	X	X	X	X	X	X	X	X	X	X	X	X	X	X	X
1641	Pendidikan Lainnya Pemerintah	X	X	X	X	X	X	X	X	X	X	X	X	X	X	X	X	X	X	X	X	X
1642	Satuan Pendidikan Kerjasama Pendidikan Nonformal	X	X	X	X	X	X	X	X	X	X	X	X	X	X	X	X	X	X	X	X	X

Id Kegiatan	Nama Kegiatan	Zona Ruang Terbuka Hijau						Zona Badan Jalan	Zona Kawasan perputukan industri	Zona Perumahan		Zona Sarana Pelayanan Umum				Zona Campuran	Zona Perdagangan dan Jasa				Zona Perkantoran	Zona Transportasi	Zona Pertahanan dan Keamanan
		Sub-Zona Badan Air	Sub-Zona Taman Kota	Sub-Zona Taman Keamanatan	Sub-Zona Taman Keluhuran	Sub-Zona Pemakaman	Sub-Zona Jalur Hijau			Sub-Zona Badan Jalan	Sub-Zona Kawasan perputukan industri	Sub-Zona Perumahan Kepadatan Sedang	Sub-Zona Perumahan Kepadatan Rendah	Sub-Zona Sarana Pelayanan Umum Skala Kota	Sub-Zona Sarana Pelayanan Umum Skala Kecamatan		Sub-Zona Sarana Pelayanan Umum Skala Kelurahan	Sub-Zona Sarana Pelayanan Umum Skala RW	Sub-Zona Campuran Intensitas Tinggi	Sub-Zona Perdagangan dan Jasa Skala Kota			
		BA	RTH-2	RTH-3	RTH-4	RTH-7	RTH-8	BJ	KPI	R-3	R-4	SPU-1	SPU-2	SPU-3	SPU-4	C-1	K-1	K-2	K-3	KT	TR	HK	
1643	Pendidikan Pesantren Lainnya	x	x	x	x	x	x	x	x	B1	B1	T6,B1	T6,B1	T6,B1	x	T1,B1	T1,B1	T1,B1	T1,B1	x	x	x	
1644	Pendidikan Keagamaan Islam Non Formal	x	x	x	x	x	x	x	x	B1	B1	T6,B1	T6,B1	T6,B1	x	T1,B1	T1,B1	T1,B1	T1,B1	x	x	B1	
1645	Pendidikan Keagamaan Lainnya YTDL	x	x	x	x	x	x	x	x	B1	B1	T6,B1	T6,B1	T6,B1	x	T1,B1	T1,B1	T1,B1	T1,B1	x	x	x	
1646	Jasa Pendidikan Manajemen dan Perbankan	x	x	x	x	x	x	x	x	B1	B1	T6,B1	T6,B1	T6,B1	x	T1,B1	T1,B1	T1,B1	T1,B1	B1	x	x	
1647	Jasa Pendidikan Komputer (Teknologi Informasi dan Komunikasi) Swasta	x	x	x	x	x	x	x	x	B1	B1	T6,B1	T6,B1	T6,B1	x	T1,B1	T1,B1	T1,B1	T1,B1	x	x	x	
1648	Pendidikan Bahasa Swasta	x	x	x	x	x	x	x	x	T1,T4,T5,B1	T1,T4,T5,B1	T6,B1	T6,B1	T6,B1	x	T1,B1	T1,B1	T1,B1	T1,B1	x	x	x	
1649	Pendidikan Kesehatan Swasta	x	x	x	x	x	x	x	x	T1,T4,T5,B1	T1,T4,T5,B1	T6,B1	T6,B1	T6,B1	x	T1,B1	T1,B1	T1,B1	T1,B1	x	x	x	
1650	Pendidikan Bimbingan Belajar dan Konseling Swasta	x	x	x	x	x	x	x	x	T1,T4,T5,B1	T1,T4,T5,B1	T6,B1	T6,B1	T6,B1	x	T1,B1	T1,B1	T1,B1	T1,B1	x	x	B1	
1651	Pendidikan Awak Pesawat dan Jasa Angkutan Udara Khusus Pendidikan Awak Pesawat	x	x	x	x	x	x	x	x	T1,T4,T5,B1	T1,T4,T5,B1	T6,B1	T6,B1	T6,B1	x	T1,B1	T1,B1	T1,B1	T1,B1	x	x	x	
1652	Pendidikan Teknik Swasta	x	x	x	x	x	x	x	x	T1,T4,T5,B1	T1,T4,T5,B1	T6,B1	T6,B1	T6,B1	x	T1,B1	T1,B1	T1,B1	T1,B1	x	x	x	
1653	Pendidikan Kerajinan dan Industri	x	x	x	x	x	x	x	x	T1,T4,T5,B1	T1,T4,T5,B1	T6,B1	T6,B1	T6,B1	x	T1,B1	T1,B1	T1,B1	T1,B1	x	x	x	
1654	Pendidikan Lainnya Swasta	x	x	x	x	x	x	x	x	T1,T4,T5,B1	T1,T4,T5,B1	T6,B1	T6,B1	T6,B1	x	T1,B1	T1,B1	T1,B1	T1,B1	x	x	x	
1655	Kegiatan Penunjang Pendidikan	x	x	x	x	x	x	x	x	T1,T4,T5,B1	T1,T4,T5,B1	T6,B1	T6,B1	T6,B1	x	T1,B1	T1,B1	T1,B1	T1,B1	x	x	B1	
1656	Aktivitas Rumah Sakit Pemerintah	x	x	x	x	x	x	x	x	T1,T4,T5,B1	T1,T4,T5,B1	T6,B1	T6,B1	T6,B1	x	T1,B1	T1,B1	T1,B1	T1,B1	x	x	B1	
1657	Aktivitas Puskesmas	x	x	x	x	x	x	x	x	T1,T4,T5,B1	T1,T4,T5,B1	x	T6,B1	T6,B1	x	T1,B1	T1,B1	T1,B1	T1,B1	x	x	B1	
1658	Aktivitas Rumah Sakit Swasta	x	x	x	x	x	x	x	x	T1,T4,T5,B1	T1,T4,T5,B1	T6,B1	T6,B1	T6,B1	x	T1,B1	T1,B1	T1,B1	T1,B1	x	x	x	
1659	Aktivitas Klinik Pemerintah	x	x	x	x	x	x	x	x	T1,T4,T5,B1	T1,T4,T5,B1	T6,B1	T6,B1	T6,B1	x	T1,B1	T1,B1	T1,B1	T1,B1	x	B1	B1	
1660	Aktivitas Klinik Swasta	x	x	x	x	x	x	x	T2,B1	T1,T4,T5,B1	T1,T4,T5,B1	T6,B1	T6,B1	T6,B1	x	T1,B1	T1,B1	T1,B1	T1,B1	x	B1	B1	
1661	Aktivitas Rumah Sakit Lainnya	x	x	x	x	x	x	x	x	T1,B1	T1,B1	T6,B1	T6,B1	T6,B1	x	T1,B1	T1,B1	T1,B1	T1,B1	x	x	x	
1662	Aktivitas Praktik Dokter	x	x	x	x	x	x	x	T2,B1	T1,B1	T1,B1	T6,B1	T6,B1	T6,B1	x	B1	B1	B1	B1	B1	B1	B1	
1663	Aktivitas Praktik Dokter Spesialis	x	x	x	x	x	x	x	T2,B1	T1,B1	T1,B1	T6,B1	T6,B1	T6,B1	x	B1	B1	B1	B1	x	B1	B1	
1664	Aktivitas Praktik Dokter Gigi	x	x	x	x	x	x	x	T2,B1	T1,B1	T1,B1	T6,B1	T6,B1	T6,B1	x	B1	B1	B1	B1	B1	B1	B1	
1665	Aktivitas Pelayanan Kesehatan yang Dilakukan oleh Tenaga Kesehatan selain Dokter dan Dokter Gigi	x	x	x	x	x	x	x	x	T1,B1	T1,B1	T6,B1	T6,B1	T6,B1	x	x	B1	B1	B1	B1	B1	B1	
1666	Aktivitas Pelayanan Kesehatan Tradisional	x	x	x	x	x	x	x	x	T1,B1	T1,B1	T6,B1	T6,B1	T6,B1	x	x	B1	B1	B1	B1	B1	B1	
1667	Aktivitas Pelayanan Penunjang Kesehatan	x	x	x	x	x	x	x	x	T1,B1	T1,B1	T6,B1	T6,B1	T6,B1	x	x	B1	B1	B1	B1	B1	B1	
1668	Aktivitas Angkutan Khusus Pengangkutan Orang Sakit (Medical Evacuation)	x	x	x	x	x	x	x	x	B1	B1	T6,B1	T6,B1	T6,B1	x	x	B1	B1	B1	B1	B1	x	
1669	Aktivitas Sosial di dalam Panti untuk Perawatan dan Pemulihan Kesehatan	x	x	x	x	x	x	x	x	B1	B1	T6,B1	T6,B1	T6,B1	x	x	B1	B1	B1	x	x	x	
1670	Aktivitas Sosial di dalam Panti untuk Penyandang Disabilitas Grahita	x	x	x	x	x	x	x	x	B1	B1	T6,B1	T6,B1	T6,B1	x	x	B1	B1	B1	x	x	x	
1671	Aktivitas Sosial di dalam Panti untuk Penyandang Disabilitas Laras	x	x	x	x	x	x	x	x	B1	B1	T6,B1	T6,B1	T6,B1	x	x	B1	B1	B1	x	x	x	
1672	Aktivitas Sosial di dalam Panti untuk Korban Penyalah Gunaan Narkotika, Alkohol, Psikotropika, dan Zat Adiktif (NAPZA)	x	x	x	x	x	x	x	x	B1	B1	T6,B1	T6,B1	T6,B1	x	x	B1	B1	B1	x	x	x	
1673	Aktivitas Sosial Pemerintah di dalam Panti untuk Lanjut Usia	x	x	x	x	x	x	x	x	B1	B1	T6,B1	T6,B1	T6,B1	x	x	B1	B1	B1	x	x	B1	
1674	Aktivitas Sosial Swasta di dalam Panti untuk Lanjut Usia	x	x	x	x	x	x	x	x	B1	B1	T6,B1	T6,B1	T6,B1	x	x	B1	B1	B1	x	x	x	
1675	Aktivitas Sosial di dalam Panti untuk Penyandang Disabilitas Netra	x	x	x	x	x	x	x	x	B1	B1	T6,B1	T6,B1	T6,B1	x	x	B1	B1	B1	x	x	x	

(Handwritten signature)

Id Kegiatan	Nama Kegiatan	Zona Ruang Terbuka Hijau						Zona Badan Jalan	Zona Kawasan peruntukan industri	Zona Perumahan		Zona Sarana Pelayanan Umum				Zona Campuran	Zona Perdagangan dan Jasa			Zona Perkantoran	Zona Transportasi	Zona Perumahan dan Keamanan
		Sub-Zona Badan Air	Sub-Zona Taman Kota	Sub-Zona Taman Rekreasi	Sub-Zona Taman Kebun/Perikanan	Sub-Zona Pemakaman	Sub-Zona Jalur Hijau	Sub-Zona Badan Jalan	Sub-Zona Kawasan peruntukan industri	Sub-Zona Perumahan kepadatan Sedang	Sub-Zona Perumahan kepadatan Rendah	Sub-Zona Sarana Pelayanan Umum Skala Kota	Sub-Zona Sarana Pelayanan Umum Skala Kecamatan	Sub-Zona Sarana Pelayanan Umum Skala Kelurahan	Sub-Zona Sarana Pelayanan Umum Skala RW	Sub-Zona Campuran Intensitas Tinggi	Sub-Zona Perdagangan dan Jasa Skala Kota	Sub-Zona Perdagangan dan Jasa Skala WP	Sub-Zona Perdagangan dan Jasa Skala SWP	Sub-Zona Perkantoran	Sub-Zona transportasi	Sub-Zona Perumahan dan Keamanan
		BA	RTH-2	RTH-3	RTH-4	RTH-7	RTH-8	BJ	KPI	R-3	R-4	SPU-1	SPU-2	SPU-3	SPU-4	C-1	K-1	K-2	K-3	KT	TR	HK
1676	Aktivitas Sosial di dalam Panti untuk Penyandang Disabilitas Daksa	X	X	X	X	X	X	X	X	B1	B1	T6,B1	T6,B1	T6,B1	X	X	B1	B1	B1	X	X	X
1677	Aktivitas Sosial di dalam Panti untuk Penyandang Disabilitas Rungu Wicara	X	X	X	X	X	X	X	X	B1	B1	T6,B1	T6,B1	T6,B1	X	X	B1	B1	B1	X	X	X
1678	Aktivitas Panti Asuhan Pemerintah	X	X	X	X	X	X	X	X	B1	B1	T6,B1	T6,B1	T6,B1	X	X	B1	B1	B1	X	X	X
1679	Aktivitas Panti Asuhan Swasta	X	X	X	X	X	X	X	X	B1	B1	T6,B1	T6,B1	T6,B1	X	X	B1	B1	B1	X	X	X
1680	Aktivitas Sosial di dalam Panti untuk Anak yang Berhadapan Dengan Hukum	X	X	X	X	X	X	X	X	B1	B1	T6,B1	T6,B1	T6,B1	X	X	B1	B1	B1	X	X	X
1681	Aktivitas Sosial di dalam Panti untuk Bina Remaja	X	X	X	X	X	X	X	X	B1	B1	T6,B1	T6,B1	T6,B1	X	X	B1	B1	B1	X	X	X
1682	Aktivitas Sosial di dalam Panti untuk Petirahan Anak	X	X	X	X	X	X	X	X	B1	B1	T6,B1	T6,B1	T6,B1	X	X	B1	B1	B1	X	X	X
1683	Aktivitas Sosial di dalam Panti Sosial Karya Wanita	X	X	X	X	X	X	X	X	B1	B1	T6,B1	T6,B1	T6,B1	X	X	B1	B1	B1	X	X	X
1684	Aktivitas Sosial di dalam Panti Gelandangan dan Pengemis	X	X	X	X	X	X	X	X	B1	B1	T6,B1	T6,B1	T6,B1	X	X	B1	B1	B1	X	X	X
1685	Aktivitas Sosial di dalam Panti Lainnya YTDL	X	X	X	X	X	X	X	X	B1	B1	T6,B1	T6,B1	T6,B1	X	X	B1	B1	B1	X	X	X
1686	Aktivitas Sosial Pemerintah Tanpa Akomodasi untuk Lanjut Usia dan Penyandang Disabilitas	X	X	X	X	X	X	X	X	B1	B1	T6,B1	T6,B1	T6,B1	X	X	B1	B1	B1	X	X	X
1687	Aktivitas Sosial Swasta Tanpa Akomodasi untuk Lanjut Usia dan Penyandang Disabilitas	X	X	X	X	X	X	X	X	B1	B1	T6,B1	T6,B1	T6,B1	X	X	B1	B1	B1	X	X	X
1688	Aktivitas Sosial Pengumpulan Dana Keislaman	X	X	X	X	X	X	X	X	B1	B1	T6,B1	T6,B1	T6,B1	X	X	B1	B1	B1	X	X	X
1689	Aktivitas Sosial Pengumpulan Dana Lainnya	X	X	X	X	X	X	X	X	B1	B1	T6,B1	T6,B1	T6,B1	X	X	B1	B1	B1	X	X	X
1690	Aktivitas Sosial Pemerintah Tanpa Akomodasi Lainnya YTDL	X	X	X	X	X	X	X	X	B1	B1	T6,B1	T6,B1	T6,B1	X	X	B1	B1	B1	X	X	X
1691	Aktivitas Sosial Swasta Tanpa Akomodasi Lainnya YTDL	X	X	X	X	X	X	X	X	B1	B1	T6,B1	T6,B1	T6,B1	X	X	B1	B1	B1	X	X	X
1692	Aktivitas Seni Pertunjukan	X	B1	B1	B1	X	X	X	B1	B1,B2	B1,B2	T6,B1	T6,B1	T6,B1	T6,B1	T3,B1	B1	B1	B1	B1	B1	B1
1693	Aktivitas Penunjang Seni Pertunjukan	X	B1	B1	B1	X	X	X	B1	B1,B2	B1,B2	T6,B1	T6,B1	T6,B1	T6,B1	T3,B1	B1	B1	B1	B1	B1	B1
1694	Pelaku Kreatif Seni Pertunjukan	X	B1	B1	B1	X	X	X	B1	B1,B2	B1,B2	T6,B1	T6,B1	T6,B1	T6,B1	T3,B1	B1	B1	B1	B1	B1	B1
1695	Pelaku Kreatif Seni Musik	X	B1	B1	B1	X	X	X	B1	B1,B2	B1,B2	T6,B1	T6,B1	T6,B1	T6,B1	T3,B1	B1	B1	B1	B1	B1	B1
1696	Aktivitas Pelaku Kreatif Seni Rupa	X	B1	B1	B1	X	X	X	B1	B1,B2	B1,B2	T6,B1	T6,B1	T6,B1	T6,B1	T3,B1	B1	B1	B1	B1	B1	B1
1697	Aktivitas Penulis dan Pekerja Sastra	X	B1	B1	B1	X	X	X	B1	B1,B2	B1,B2	T6,B1	T6,B1	T6,B1	T6,B1	T3,B1	B1	B1	B1	B1	B1	B1
1698	Jurnalis Berita Independen	X	B1	B1	B1	X	X	X	B1	B1,B2	B1,B2	T6,B1	T6,B1	T6,B1	T6,B1	T3,B1	B1	B1	B1	B1	B1	B1
1699	Aktivitas Pekerja Seni dan Pekerja Kreatif Lainnya	X	B1	B1	B1	X	X	X	B1	B1,B2	B1,B2	T6,B1	T6,B1	T6,B1	T6,B1	T3,B1	B1	B1	B1	B1	B1	B1
1700	Aktivitas Impresariat Bidang Seni dan Festival Seni	X	B1	B1	B1	X	X	X	B1	B1,B2	B1,B2	T6,B1	T6,B1	T6,B1	T6,B1	T3,B1	B1	B1	B1	B1	B1	B1
1701	Aktivitas Operasional Fasilitas Seni	X	B1	B1	B1	X	X	X	B1	B1,B2	B1,B2	T6,B1	T6,B1	T6,B1	T6,B1	T3,B1	B1	B1	B1	B1	B1	B1
1702	Aktivitas Hiburan, Seni, dan Kreativitas Lainnya	X	B1	B1	B1	X	X	X	B1	B1,B2	B1,B2	T6,B1	T6,B1	T6,B1	T6,B1	T3,B1	B1	B1	B1	B1	B1	B1
1703	Perpustakaan dan Arsip Pemerintah	X	X	X	X	X	X	X	X	B1,B2	B1,B2	T6,B1	T6,B1	T6,B1	T6,B1	B1	B1	B1	B1	B1	B1	B1
1704	Perpustakaan dan Arsip Swasta	X	X	X	X	X	X	X	X	B1,B2	B1,B2	T6,B1	T6,B1	T6,B1	T6,B1	B1	B1	B1	B1	B1	B1	X
1705	Museum yang Dikelola Pemerintah	X	X	X	X	X	X	X	X	B1,B2	B1,B2	T6,B1	T6,B1	T6,B1	T6,B1	B1	B1	B1	B1	1	1	B1
1706	Museum yang Dikelola Swasta	X	X	X	X	X	X	X	X	B1,B2	B1,B2	T6,B1	T6,B1	T6,B1	T6,B1	B1	B1	B1	B1	B1	B2	X
1707	Peninggalan Sejarah/Cagar Budaya yang Dikelola Pemerintah	X	B1	B1	B1	X	X	X	X	B1,B2	B1,B2	T6,B1	T6,B1	T6,B1	T6,B1	B1	B1	B1	B1	1	1	B1
1708	Peninggalan Sejarah/Cagar Budaya yang Dikelola Swasta	X	B1	B1	B1	X	X	X	X	B1,B2	B1,B2	T6,B1	T6,B1	T6,B1	T6,B1	B1	B1	B1	B1	B1	B2	X
1709	Taman Budaya	X	B1	B1	B1	X	X	X	X	B1,B2	B1,B2	T6,B1	T6,B1	T6,B1	T6,B1	B1	B1	B1	B1	1	1	X
1710	Wisata Budaya Lainnya	X	B1	B1	B1	X	X	X	X	B1,B2	B1,B2	T6,B1	T6,B1	T6,B1	T6,B1	B1	B1	B1	B1	1	1	X
1711	Taman Konservasi di Luar Habitat Alami (Ex-Situ)	X	B1	B1	B1	X	X	X	X	X	X	X	X	X	X	X	X	X	X	X	X	X
1712	Taman Nasional	X	B1	B1	B1	X	X	X	X	X	X	X	X	X	X	X	X	X	X	X	X	X
1713	Taman Hutan Raya	X	B1	B1	B1	X	X	X	X	X	X	X	X	X	X	X	X	X	X	X	X	X

Handwritten signature or initials in blue ink.

Id Kegiatan	Nama Kegiatan	Zona Ruang Terbuka Hijau						Zona Badan Jalan	Zona Kawasan peruntukan industri	Zona Perumahan		Zona Sarana Pelayanan Umum				Zona Campuran	Zona Perdagangan dan Jasa			Zona Perkantoran	Zona Transportasi	Zona Perumahan dan Keamanan
		Sub-Zona Badan Air	Sub-Zona Taman Kota	Sub-Zona Taman Kecamatan	Sub-Zona Taman Kelurahan	Sub-Zona Pemakaman	Sub-Zona Jalur Hijau	Sub-Zona Badan Jalan	Sub-Zona Kawasan peruntukan industri	Sub-Zona Perumahan kepedataan Sedang	Sub-Zona Perumahan kepedataan Rendah	Sub-Zona Sarana Pelayanan Umum Skala Kota	Sub-Zona Sarana Pelayanan Umum Skala Kecamatan	Sub-Zona Sarana Pelayanan Umum Skala Kelurahan	Sub-Zona Sarana Pelayanan Umum Skala RW	Sub-Zona Campuran Intensitas Tinggi	Sub-Zona Perdagangan dan Jasa Skala Kota	Sub-Zona Perdagangan dan Jasa Skala WP	Sub-Zona Perdagangan dan Jasa Skala SWP	Sub-Zona Perkantoran	Sub-Zona transportasi	Sub-Zona Perumahan dan Keamanan
		BA	RTH-2	RTH-3	RTH-4	RTH-7	RTH-8	BJ	KPI	R-3	R-4	SPU-1	SPU-2	SPU-3	SPU-4	C-1	K-1	K-2	K-3	KT	TR	HK
1714	Taman Wisata Alam	x	B1	B1	B1	x	x	x	x	x	x	x	x	x	x	x	x	x	x	x	x	x
1715	Suaka Margasatwa	x	B1	B1	B1	x	x	x	x	x	x	x	x	x	x	x	x	x	x	x	x	x
1716	Taman Laut	x	x	x	x	x	x	x	x	x	x	x	x	x	x	x	x	x	x	x	x	x
1717	Kawasan Buru	x	x	x	x	x	x	x	x	x	x	x	x	x	x	x	x	x	x	x	x	x
1718	Hutan Lindung	x	x	x	x	x	x	x	x	x	x	x	x	x	x	x	x	x	x	x	x	x
1719	Aktivitas Kawasan Alam Lainnya	x	x	x	x	x	x	x	x	x	x	x	x	x	x	x	x	x	x	x	x	x
1720	Aktivitas Perjudian dan Pertaruhan	x	x	x	x	x	x	x	x	x	x	x	x	x	x	x	x	x	x	x	x	x
1721	Fasilitas Stadion	x	x	x	x	x	x	x	B1	x	x	T6,B1	T6,B1	x	x	x	x	x	x	x	x	x
1722	Fasilitas Sirkuit	x	T2,B1	T2,B1	T2,B1	x	x	x	B1	x	x	T6,B1	T6,B1	x	x	x	x	x	x	x	x	x
1723	Fasilitas Gelanggang/Arena	x	x	x	x	x	x	x	B1	T1,B1	T1,B1	T6,B1	T6,B1	T6,B1	T6,B1	x	B1	B1	B1	x	B1	B1
1724	Fasilitas Lapangan	x	T2,B1	T2,B1	T2,B1	x	x	x	I	I	I	T6,B1	T6,B1	T6,B1	T6,B1	x	I	I	I	I	B1	B1
1725	Fasilitas Olahraga Beladiri	x	T2,B1	T2,B1	T2,B1	x	x	x	I	I	I	T6,B1	T6,B1	T6,B1	T6,B1	x	B1	B1	B1	B1	B1	B1
1726	Fasilitas Pusat Kebugaran/Fitness Center	x	x	x	x	x	x	x	I	B1	B1	T6,B1	T6,B1	T6,B1	T6,B1	I	B1	B1	B1	B1	B1	B1
1727	Pengelolaan Fasilitas Olahraga Lainnya	x	T2,B1	T2,B1	T2,B1	x	x	x	I	B1	B1	T6,B1	T6,B1	T6,B1	T6,B1	I	B1	B1	B1	B1	B1	B1
1728	Klub Sepak Bola	x	T2,B1	T2,B1	T2,B1	x	x	x	B1	B1	B1	B1	B1	B1	B1	B1	I	I	I	I	x	B1
1729	Klub Golf	x	T2,B1	T2,B1	T2,B1	x	x	x	B1	B1	B1	B1	B1	B1	B1	B1	I	I	I	I	x	B1
1730	Klub Renang	x	x	x	x	x	x	x	B1	B1	B1	B1	B1	B1	B1	B1	I	I	I	I	x	B1
1731	Klub Tenis Lapangan	x	T2,B1	T2,B1	T2,B1	x	x	x	B1	B1	B1	B1	B1	B1	B1	B1	I	I	I	I	x	B1
1732	Klub Tinju	x	x	x	x	x	x	x	B1	B1	B1	B1	B1	B1	B1	B1	I	I	I	I	x	B1
1733	Klub Bela Diri	x	T2,B1	T2,B1	T2,B1	x	x	x	B1	B1	B1	B1	B1	B1	B1	B1	I	I	I	I	x	B1
1734	Klub Kebugaran/Fitness dan Binaraga	x	x	x	x	x	x	x	B1	B1	B1	B1	B1	B1	B1	B1	I	I	I	I	x	B1
1735	Klub Bowling	x	x	x	x	x	x	x	B1	B1	B1	B1	B1	B1	B1	B1	I	I	I	I	x	B1
1736	Klub Olahraga lainnya	x	T2,B1	T2,B1	T2,B1	x	x	x	B1	B1	B1	B1	B1	B1	B1	B1	I	I	I	I	x	B1
1737	Promotor Kegiatan Olahraga	x	x	x	x	x	x	x	B1	B1	B1	B1	B1	B1	B1	B1	I	I	I	I	x	B1
1738	Olahragawan, Juri, dan Wasit Profesional	x	x	x	x	x	x	x	B1	B1	B1	B1	B1	B1	B1	B1	I	I	I	I	x	B1
1739	Aktivitas Perburuan	x	x	x	x	x	x	x	x	x	x	x	x	x	x	x	x	x	x	x	x	x
1740	Badan Regulasi dan Liga Olahraga	x	x	x	x	x	x	x	x	B1	B1	B1	B1	B1	B1	B1	I	I	I	I	x	B1
1741	Aktivitas Olahraga Tradisional	x	T2,B1	T2,B1	T2,B1	x	x	x	B1	B1	B1	B1	B1	B1	B1	B1	I	I	I	I	B1	x
1742	Aktivitas Lainnya yang Berkaitan Dengan Olahraga	x	T2,B1	T2,B1	T2,B1	x	x	x	B1	B1	B1	B1	B1	B1	B1	B1	I	I	I	I	B1	x
1743	Taman Rekreasi	x	T2,B1	T2,B1	T2,B1	x	x	x	B1	I	I	T6,B1	T6,B1	T6,B1	T6,B1	I	I	I	I	I	I	B1
1744	Aktivitas Taman Bertema atau Taman Hiburan Lainnya	x	T2,B1	T2,B1	T2,B1	x	x	x	B1	I	I	T6,B1	T6,B1	T6,B1	T6,B1	I	I	I	I	I	I	B1
1745	Pemandian Alam	x	x	x	x	x	x	x	x	x	x	x	x	x	x	x	x	x	x	x	x	x
1746	Wisata Gua	x	x	x	x	x	x	x	x	x	x	x	x	x	x	x	x	x	x	x	x	x
1747	Wisata Petualangan Alam	x	T2,B1	T2,B1	T2,B1	x	x	x	B1	B1	x	x	x	x	x	x	x	x	x	x	x	x
1748	Wisata Pantai	x	x	x	x	x	x	x	x	x	x	x	x	x	x	x	x	x	x	x	x	x
1749	Daya Tarik Wisata Alam Lainnya	x	T2,B1	T2,B1	T2,B1	x	x	x	x	B1,B2	B1,B2	x	x	x	x	x	x	x	x	x	x	x
1750	Wisata Agro	x	T2,B1	T2,B1	T2,B1	x	x	x	x	B1,B2	B1,B2	x	x	x	x	x	B1	B1	B1	x	x	x
1751	Daya Tarik Wisata Buatan/Binaan-Manusia Lainnya	x	T2,B1	T2,B1	T2,B1	x	x	x	x	B1,B2	B1,B2	T6,B1	T6,B1	T6,B1	T6,B1	x	B1	B1	B1	x	B1	x
1752	Arung Jeram	x	x	x	x	x	x	x	x	x	x	x	x	x	x	x	x	x	x	x	x	x
1753	Wisata Selam	x	x	x	x	x	x	x	x	x	x	x	x	x	x	x	x	x	x	x	x	x

Id Kegiatan	Nama Kegiatan	Zona Badan Air	Zona Ruang Terbuka Hijau					Zona Badan Jalan	Zona Kawasan peruntukan industri	Zona Perumahan		Zona Sarana Pelayanan Umum				Zona Campuran	Zona Perdagangan dan Jasa			Zona Perkantoran	Zona Transportasi	Zona Pertahanan dan Keamanan	
		Sub-Zona Badan Air	Sub-Zona Taman Kota	Sub-Zona Taman Kecamatan	Sub-Zona Taman Kelurahan	Sub-Zona Pemakaman	Sub-Zona Jalur Hijau	Sub-Zona Badan Jalan	Sub-Zona Kawasan peruntukan industri	Sub-Zona Perumahan kepedatan Sedang	Sub-Zona Perumahan kepedatan Rendah	Sub-Zona Sarana Pelayanan Umum Skala Kota	Sub-Zona Sarana Pelayanan Umum Skala Kecamatan	Sub-Zona Sarana Pelayanan Umum Skala Kelurahan	Sub-Zona Sarana Pelayanan Umum Skala RW	Sub-Zona Campuran Intensitas Tinggi	Sub-Zona Perdagangan dan Jasa Skala Kota	Sub-Zona Perdagangan dan Jasa Skala WP	Sub-Zona Perdagangan dan Jasa Skala SWP	Sub-Zona Perkantoran	Sub-Zona transportasi	Sub-Zona Perishaban dan keamanan	
		BA	RTH-2	RTH-3	RTH-4	RTH-7	RTH-8	BJ	KPI	R-3	R-4	SPU-1	SPU-2	SPU-3	SPU-4	C-1	K-1	K-2	K-3	KT	TR	HK	
1754	Dermaga Marina	x	x	x	x	x	x	x	x	x	x	x	x	x	x	x	x	x	x	x	x	x	
1755	Kolam Pemancingan	x	x	x	x	x	x	x	x	x	x	x	x	x	x	x	x	x	x	x	B1	x	
1756	Wisata Memancing	T2,B1	T2,B1	T2,B1	T2,B1	x	x	x	x	B1,B2	B1,B2	x	x	x	x	x	x	B1	B1	x	B1	x	
1757	Aktivitas Wisata Air	x	T2,B1	T2,B1	T2,B1	x	x	x	x	B1,B2	B1,B2	x	x	x	x	x	x	B1	B1	x	B1	x	
1758	Wisata Tirta Lainnya	x	T2,B1	T2,B1	T2,B1	x	x	x	x	B1,B2	B1,B2	x	x	x	x	x	B1	B1	B1	x	x	x	
1759	Klub Malam	x	x	x	x	x	x	x	x	x	x	x	x	x	x	x	x	x	x	x	x	x	
1760	Karaoke	x	x	x	x	x	x	x	x	x	x	x	x	x	x	B1	x	x	x	x	x	x	
1761	Usaha Arena Permainan	x	x	x	x	x	x	x	B1	B1,B2	B1,B2	T6,B1	T6,B1	T6,B1	T6,B1	T3,B1	B1	B1	B1	x	x	x	
1762	Diskotek	x	x	x	x	x	x	x	x	x	x	x	x	x	x	x	x	x	x	x	x	x	
1763	Aktivitas Hiburan dan Rekreasi Lainnya YTDL	x	x	x	x	x	x	x	x	T1,T4,T5,B1	T1,T4,T5,B1	T6,B1	T6,B1	T6,B1	T6,B1	B1	B1	B1	B1	x	x	x	
1764	Aktivitas Organisasi Bisnis dan Pengusaha	x	x	x	x	x	x	x	1	T1,T4,T5,B1	T1,T4,T5,B1	x	x	x	x	B1	B1	B1	B1	x	x	x	
1765	Aktivitas Organisasi Ilmu Pengetahuan Sosial dan Masyarakat	x	x	x	x	x	x	x	1	T1,T4,T5,B1	T1,T4,T5,B1	T6,B1	T6,B1	T6,B1	T6,B1	B1	1	1	1	B1	x	x	
1766	Aktivitas Organisasi Ilmu Pengetahuan Alam dan Teknologi	x	x	x	x	x	x	x	x	T1,T4,T5,B1	T1,T4,T5,B1	T6,B1	T6,B1	T6,B1	T6,B1	B1	1	1	1	B1	x	x	
1767	Aktivitas Organisasi Buruh	x	x	x	x	x	x	x	x	T1,T4,T5,B1	T1,T4,T5,B1	x	x	x	x	B1	1	1	1	B1	x	x	
1768	Aktivitas Organisasi Keagamaan	x	x	x	x	x	x	x	1	T1,T4,T5,B1	T1,T4,T5,B1	T6,B1	T6,B1	T6,B1	T6,B1	B1	1	1	1	B1	B1	x	
1769	Aktivitas Organisasi Politik	x	x	x	x	x	x	x	x	T1,T4,T5,B1	T1,T4,T5,B1	x	x	x	x	B1	1	1	1	B1	x	x	
1770	Aktivitas Organisasi Keanggotaan Lainnya YTDL	x	x	x	x	x	x	x	x	T1,T4,T5,B1	T1,T4,T5,B1	T6,B1	T6,B1	T6,B1	T6,B1	B1	1	1	1	B1	x	x	
1771	Reparasi Komputer dan Peralatan Sejenisnya	x	x	x	x	x	x	x	B1	T1,T4,T5,B1	T1,T4,T5,B1	x	x	x	x	1	1	1	1	B1	x	x	
1772	Reparasi Peralatan Komunikasi	x	x	x	x	x	x	x	1	T1,T4,T5,B1	T1,T4,T5,B1	T6,B1	x	x	x	1	1	1	1	x	x	x	
1773	Reparasi Alat-Alat Elektronik Konsumen	x	x	x	x	x	x	x	B1	T1,T4,T5,B1	T1,T4,T5,B1	x	x	x	x	1	1	1	1	x	x	x	
1774	Reparasi Peralatan Rumah Tangga dan Peralatan Rumah dan Kebun	x	x	x	x	x	x	x	B1	T1,T4,T5,B1	T1,T4,T5,B1	x	x	x	x	1	1	1	1	x	x	x	
1775	Reparasi Alas Kaki dan Barang dari Kulit	x	x	x	x	x	x	x	B1	T1,T4,T5,B1	T1,T4,T5,B1	x	x	x	x	1	1	1	1	x	x	x	
1776	Reparasi Furnitur dan Perlengkapan Rumah	x	x	x	x	x	x	x	B1	T1,T4,T5,B1	T1,T4,T5,B1	x	x	x	x	1	1	1	1	x	x	x	
1777	Aktivitas Vermak Pakaian	x	x	x	x	x	x	x	B1	1	1	x	x	x	x	1	1	1	1	x	x	x	
1778	Reparasi Barang Rumah Tangga dan Pribadi Lainnya	x	x	x	x	x	x	x	B1	1	1	x	x	x	x	1	1	1	1	x	x	x	
1779	Aktivitas Pangkas Rambut	x	x	x	x	x	x	x	B1	1	1	x	x	x	x	1	1	1	1	x	B1	x	
1780	Aktivitas Salon Kecantikan	x	x	x	x	x	x	x	B1	B1,B2	B1,B2	x	x	x	x	1	1	1	1	x	B1	x	
1781	Rumah Pijat	x	x	x	x	x	x	x	x	B1,B2	B1,B2	x	x	x	x	B1	1	1	1	x	B1	x	
1782	Aktivitas SPA (Sanito Par Aqua)	x	x	x	x	x	x	x	B1	B1,B2	B1,B2	x	x	x	x	B1	1	1	1	x	B1	x	
1783	Aktivitas Kebugaran Lainnya	x	x	x	x	x	x	x	B1	B1,B2	B1,B2	T6,B1	T6,B1	T6,B1	T6,B1	B1	1	1	1	1	x	B1	x
1784	Aktivitas Penatu	x	x	x	x	x	x	x	1	1	1	B1	B1	B1	B1	1	1	1	1	x	B1	B1	
1785	Aktivitas Pemakaman dan Kegiatan YBDI	x	x	x	x	1	x	x	x	B1	B1	T6,B1	T6,B1	T6,B1	T6,B1	x	B1	B1	B1	x	x	B1	
1786	Aktivitas Jasa Perorangan Lainnya YTDL	x	B1	B1	B1	B1	x	x	B1	B1	B1	B1	B1	B1	B1	B1	B1	B1	B1	x	x	x	
1787	Aktivitas Rumah Tangga sebagai Pemberi Kerja dari Personil Domestik	x	x	x	x	x	x	x	x	B1	B1	x	x	x	x	B1	B1	B1	B1	x	x	x	
1788	Aktivitas yang Menghasilkan Barang oleh Rumah Tangga yang Digunakan untuk Memenuhi Kebutuhan Sendiri	x	x	x	x	x	x	x	x	B1	B1	x	x	x	x	B1	B1	B1	B1	x	x	x	

Id Kegiatan	Nama Kegiatan	Zona Badan Air	Zona Ruang Terbuka Hijau					Zona Badan Jalan	Zona Kawasan peruntukan industri	Zona Perumahan		Zona Sarana Pelayanan Umum				Zona Campuran	Zona Perdagangan dan Jasa			Zona Perkantoran	Zona Transportasi	Zona Pertahanan dan Keamanan
		Sub-Zona Badan Air	Sub-Zona Taman Kota	Sub-Zona Taman Kecamatan	Sub-Zona Taman Kelurahan	Sub-Zona Pemakaman	Sub-Zona Jalur Hijau	Sub-Zona Badan Jalan	Sub-Zona Kawasan peruntukan industri	Sub-Zona Perumahan kepadatan Sedang	Sub-Zona Perumahan kepadatan Rendah	Sub-Zona Sarana Pelayanan Umum Skala Kota	Sub-Zona Sarana Pelayanan Umum Skala Kecamatan	Sub-Zona Sarana Pelayanan Umum Skala Kelurahan	Sub-Zona Sarana Pelayanan Umum Skala RW	Sub-Zona Campuran Intensitas Tinggi	Sub-Zona Perdagangan dan Jasa Skala Kota	Sub-Zona Perdagangan dan Jasa Skala WP	Sub-Zona Perdagangan dan Jasa Skala SWP	Sub-Zona Perkantoran	Sub-Zona transportasi	Sub-Zona Pertahanan dan Keamanan
		BA	RTH-2	RTH-3	RTH-4	RTH-7	RTH-8	BJ	KPI	R-3	R-4	SPU-1	SPU-2	SPU-3	SPU-4	C-1	K-1	K-2	K-3	KT	TR	HK
1789	Aktivitas yang Menghasilkan Jasa oleh Rumah Tangga yang Digunakan untuk Memenuhi Kebutuhan Sendiri	X	X	X	X	X	X	X	X	B1	B1	X	X	X	X	B1	B1	B1	B1	X	X	X
1790	Aktivitas Badan Internasional dan Badan Ekstra Internasional Lainnya	X	X	X	X	X	X	X	B1	B1	B1	B1	B1	B1	B1	B1	B1	B1	B1	B1	B1	X

Keterangan :

- I :** Pemanfaatan diperbolehkan/diizinkan
- T :** Pemanfaatan bersyarat secara terbatas :
 - T1 :** Kegiatan dengan tipologi skala usaha tertentu dan/atau skala pelayanan tertentu dibatasi dengan ketentuan lebar minimal RUMIJA;
 - T2 :** Kegiatan dibatasi dengan masa waktu pemanfaatan;
 - T3 :** Kegiatan dibatasi dengan waktu operasional yang ditentukan;
 - T4 :** Kegiatan dibatasi dengan ketentuan luas bangunan maksimal yang ditentukan;
 - T5 :** Kegiatan dibatasi dengan ketentuan luas lahan minimal atau maksimal yang ditentukan;
 - T6 :** Diperbolehkan terbatas selama kegiatannya sesuai atau mendukung fungsi utama atau fungsi eksistingnya;
- B :** Pemanfaatan bersyarat tertentu :
 - B1 :** Mendapatkan rekomendasi atau persetujuan dari instansi terkait, dan / atau PPR, dan / atau otoritas atau pengelola;
 - B2 :** Mendapatkan persetujuan masyarakat sekitar / sempadan serta diketahui oleh aparaturnya setempat
 - B3 :** Menyediakan fasilitas pendukung yang layak, sesuai standar, dan lokasi yang mudah dijangkau oleh pengunjung atau masyarakat;
 - B2 :** Bangunan disyaratkan menggunakan konsep arsitektur melayu / riau
- X :** Pemanfaatan lahan tidak diperbolehkan

WALI KOTA PEKANBARU

AGUNG NUGROHO

LAMPIRAN VII
PERATURAN WALI KOTA PEKANBARU
NOMOR TAHUN 2025
TENTANG
RENCANA DETAIL TATA RUANG
WILAYAH PERENCANAAN MARPOYAN DAMAI
TAHUN 2025 – 2044

**TABEL KETENTUAN INTENSITAS PEMANFAATAN RUANG, KETENTUAN TATA BANGUNAN, DAN
KETENTUAN PRASARANA DAN SARANA MINIMAL**

ZONA LINDUNG

Zona Badan Air dengan kode BA

Sub-Zona Badan Air dengan kode BA		
I	Ketentuan Intensitas Pemanfaatan Ruang	
a.	koefisien dasar bangunan (KDB) maksimum	5%
b.	koefisien lantai bangunan (KLB) maksimum	0,05
c.	koefisien dasar hijau (KDH) minimal	95%
d.	luas kaveling minimum	-
e.	koefisien tapak basement (KTB) maksimum	5%
II	Ketentuan Tata Bangunan	
a.	ketinggian bangunan (TB) maksimum	7 m
b.	garis sempadan bangunan (GSB) minimum	-
III	Ketentuan Prasarana dan Sarana Minimal	
	-	

Zona Ruang Terbuka Hijau dengan kode RTH

Sub-Zona Taman Kota dengan kode RTH-2		
I	Ketentuan Intensitas Pemanfaatan Ruang	
a.	koefisien dasar bangunan (KDB) maksimum	10%
b.	koefisien lantai bangunan (KLB) maksimum	0,1
c.	koefisien dasar hijau (KDH) minimal	85%
d.	luas kaveling minimum	-
e.	koefisien tapak basement (KTB) maksimum	10%
II	Ketentuan Tata Bangunan	
a.	ketinggian bangunan (TB) maksimum	8 m
b.	garis sempadan bangunan (GSB) minimum	-
III	Ketentuan Prasarana dan Sarana Minimal	
	<ul style="list-style-type: none">• pedestrian;• jaringan drainase dan penyiram tanaman;• jaringan listrik dan penerangan jalan,• jaringan air bersih;• jaringan dan pengelolaan persampahan;• halte angkutan umum;• pelataran parkir kendaraan mobil dan motor;• mushallah/langgar;• fasilitas toilet;• fasilitas pusat informasi pengunjung;• aksesibilitas dan fasilitas penunjang untuk difabel;• fasilitas keamanan pos jaga;• sumur biopori;• memiliki hidran;• rambu jalur evakuasi bencana;• rambu informasi penunjuk kawasan;• bangku taman;	

a 3

Sub-Zona Taman Kecamatan dengan kode RTH-3		
I	Ketentuan Intensitas Pemanfaatan Ruang	
a.	koefisien dasar bangunan (KDB) maksimum	10%
b.	koefisien lantai bangunan (KLB) maksimum	0,1
c.	koefisien dasar hijau (KDH) minimal	80%
d.	luas kaveling minimum	-
e.	koefisien tapak basement (KTB) maksimum	10%
II	Ketentuan Tata Bangunan	
a.	ketinggian bangunan (TB) maksimum	8 m
b.	garis sempadan bangunan (GSB) minimum	-
III	Ketentuan Prasarana dan Sarana Minimal	
	<ul style="list-style-type: none"> • pedestrian; • jaringan drainase dan penyiram tanaman; • jaringan listrik dan penerangan jalan, • jaringan air bersih; • jaringan dan pengelolaan persampahan; • halte angkutan umum; • pelataran parkir kendaraan mobil dan motor; • mushallah/langgar; • fasilitas toilet; • fasilitas pusat informasi pengunjung; • aksesibilitas dan fasilitas penunjang untuk difabel; • fasilitas keamanan pos jaga; • sumur biopori; • memiliki hidran; • rambu jalur evakuasi bencana; • rambu informasi penunjuk kawasan; • bangku taman; 	

Sub-Zona Taman Kelurahan dengan kode RTH-4		
I	Ketentuan Intensitas Pemanfaatan Ruang	
a.	koefisien dasar bangunan (KDB) maksimum	10%
b.	koefisien lantai bangunan (KLB) maksimum	0,1
c.	koefisien dasar hijau (KDH) minimal	70%

A

d.	luas kaveling minimum	-
e.	koefisien tapak basement (KTB) maksimum	10%
II	Ketentuan Tata Bangunan	
a.	ketinggian bangunan (TB) maksimum	8 m
b.	garis sempadan bangunan (GSB) minimum	-
III	Ketentuan Prasarana dan Sarana Minimal	
	<ul style="list-style-type: none"> • pedestrian; • jaringan drainase dan penyiram tanaman; • jaringan listrik dan penerangan jalan, • jaringan air bersih; • jaringan dan pengelolaan persampahan; • pelataran parkir kendaraan sepeda motor; • fasilitas toilet; • fasilitas pusat informasi pengunjung; • aksesibilitas dan fasilitas penunjang untuk difabel; • fasilitas keamanan pos jaga; • sumur biopori; • memiliki hidran; • rambu jalur evakuasi bencana; • rambu informasi penunjuk kawasan; • bangku taman; 	

Sub-Zona Pemakaman dengan kode RTH-7		
I	Ketentuan Intensitas Pemanfaatan Ruang	
a.	koefisien dasar bangunan (KDB) maksimum	10%
b.	koefisien lantai bangunan (KLB) maksimum	0,1
c.	koefisien dasar hijau (KDH) minimal	70%
d.	luas kaveling minimum	-
e.	koefisien tapak basement (KTB) maksimum	10%
II	Ketentuan Tata Bangunan	
a.	ketinggian bangunan (TB) maksimum	8 m

af

b.	garis sempadan bangunan (GSB) minimum	-
III	Ketentuan Prasarana dan Sarana Minimal	
	<ul style="list-style-type: none"> • pedestrian; • jaringan drainase • jaringan listrik dan penerangan jalan, • jaringan air bersih; • jaringan dan pengelolaan persampahan; • pelataran parkir kendaraan sepeda motor; • fasilitas toilet; • aksesibilitas dan fasilitas penunjang untuk difabel; • fasilitas keamanan pos jaga; • rambu informasi penunjuk; 	

Sub-Zona Jalur Hijau dengan kode RTH-8		
I	Ketentuan Intensitas Pemanfaatan Ruang	
a.	koefisien dasar bangunan (KDB) maksimum	-
b.	koefisien lantai bangunan (KLB) maksimum	-
c.	koefisien dasar hijau (KDH) minimal	-
d.	luas kaveling minimum	-
e.	koefisien tapak basement (KTB) maksimum	-
II	Ketentuan Tata Bangunan	
a.	ketinggian bangunan (TB) maksimum	-
b.	garis sempadan bangunan (GSB) minimum	-
III	Ketentuan Prasarana dan Sarana Minimal	
	Pedestrian atau jalur pejalan kaki	

af

ZONA BUDI DAYA
Zona Badan Jalan dengan Kode BJ

Sub-Zona Badan Jalan dengan kode BJ		
I	Ketentuan Intensitas Pemanfaatan Ruang	
a.	koefisien dasar bangunan (KDB) maksimum	-
b.	koefisien lantai bangunan (KLB) maksimum	-
c.	koefisien dasar hijau (KDH) minimal	-
d.	luas kaveling minimum	-
e.	koefisien tapak basement (KTB) maksimum	-
II	Ketentuan Tata Bangunan	
a.	ketinggian bangunan (TB) maksimum	-
b.	garis sempadan bangunan (GSB) minimum	-
III	Ketentuan Prasarana dan Sarana Minimal	
	-	

Zona Kawasan Peruntukan Industri dengan kode KPI

Sub-Zona Kawasan Peruntukan Industri dengan kode KPI		
I	Ketentuan Intensitas Pemanfaatan Ruang	
a.	koefisien dasar bangunan (KDB) maksimum	60%
b.	koefisien lantai bangunan (KLB) maksimum	1,8
c.	koefisien dasar hijau (KDH) minimal	10%
d.	luas kaveling minimum	-
e.	koefisien tapak basement (KTB) maksimum	-
II	Ketentuan Tata Bangunan	
a.	ketinggian bangunan (TB) maksimum	15 m
b.	garis sempadan bangunan (GSB) minimum	-
III	Ketentuan Prasarana dan Sarana Minimal	

Sub-Zona Kawasan Peruntukan Industri dengan kode KPI

Ketentuan Prasarana dan Sarana Minimal Berdasarkan Zona atau Sub-Zona:

- ruang terbuka hijau;
- akses pejalan kaki yaitu bangunan ke bangunan, area transit umum ke bangunan dan area parkir ke bangunan;
- lebar jalur untuk pejalan kaki minimal 1,5 meter;
- permukaan perkerasan jalur pejalan kaki secara umum terbuat dari bahan anti slip;
- memiliki kemudahan akses yang dapat dilewati pemadam kebakaran dan perlindungan sipil, dengan lebar jalan minimum 8 (delapan) meter;
- hidran umum harus mempunyai jarak maksimal 200 m;
- tempat sampah dibedakan berdasarkan jenisnya yaitu sampah organik dan non organik;
- drainase lingkungan tepi jalan;
- dilengkapi dengan unit pengolahan limbah menggunakan sistem off site;
- area parkir; dan
- rambu jalur evakuasi bencana Terdapat jalur evakuasi menuju tempat evakuasi dengan lebar minimal 7,5 m dan dilengkapi dengan rambu jalur evakuasi;
- Memiliki 1 titik kumpul bencana tetapi dilengkapi rambu yang diperlukan;
- Tersedia minimal 1 sarana peribadatan;
- Tersedia tempat pengumpulan sampah dibedakan berdasarkan jenisnya yaitu sampah organik dan non organik;
- Tersedia drainase lingkungan tepi jalan;
- Tersedia IPAL untuk limbah domestik; atau
- dilengkapi dengan unit pengolahan limbah menggunakan sistem *off site*;

Ketentuan Prasarana dan Sarana Minimal Berdasarkan Jenis Kegiatan pada Sub-Zona Kawasan Peruntukan Industri diatur dengan Peraturan Wali Kota.

Zona Perumahan dengan kode R

Sub-Zona Perumahan Kepadatan Sedang dengan kode R-3

I Ketentuan Intensitas Pemanfaatan Ruang		
a.	koefisien dasar bangunan (KDB) maksimum	60%
b.	koefisien lantai bangunan (KLB) maksimum	1,8
c.	koefisien dasar hijau (KDH) minimal	10%
d.	luas kaveling minimum	90 m ²
e.	koefisien tapak basement (KTB) maksimum	60%
II Ketentuan Tata Bangunan		

af

Sub-Zona Perumahan Kepadatan Sedang dengan kode R-3		
a.	ketinggian bangunan (TB) maksimum	15 m
b.	garis sempadan bangunan (GSB) minimum	-
III	Ketentuan Prasarana dan Sarana Minimal	
	Ketentuan Prasarana dan Sarana Minimal Berdasarkan Zona atau Sub-Zona: <ul style="list-style-type: none"> • ruang terbuka hijau; • tempat sampah; • jalur pejalan kaki yang dilengkapi dengan fasilitas seperti penerangan jalan umum, fasilitas penyeberangan, jalur hijau; • memiliki kemudahan akses yang dapat dilewati pemadam kebakaran dan perlindungan sipil yang memadai; • penyediaan lahan parkir diharuskan pada tiap kaveling bangunan yang disesuaikan dengan kegiatan masing-masing; • utilitas perkotaan berupa hidran; • terpenuhinya jaringan listrik, drainase, dan air bersih; 	
	Ketentuan Prasarana dan Sarana Minimal Berdasarkan Jenis Kegiatan pada Sub-Zona Perumahan Kepadatan Sedang diatur dengan Peraturan Wali Kota.	

Sub-Zona Perumahan Kepadatan Rendah dengan kode R-4		
I	Ketentuan Intensitas Pemanfaatan Ruang	
a.	koefisien dasar bangunan (KDB) maksimum	60%
b.	koefisien lantai bangunan (KLB) maksimum	1,8
c.	koefisien dasar hijau (KDH) minimal	10%
d.	luas kaveling minimum	90 m ²
e.	koefisien tapak basement (KTB) maksimum	60%
II	Ketentuan Tata Bangunan	
a.	ketinggian bangunan (TB) maksimum	15 m
b.	garis sempadan bangunan (GSB) minimum	-
III	Ketentuan Prasarana dan Sarana Minimal	
	Ketentuan Prasarana dan Sarana Minimal Berdasarkan Zona atau Sub-Zona: <ul style="list-style-type: none"> • ruang terbuka hijau; • tempat sampah; • jalur pejalan kaki yang dilengkapi dengan fasilitas seperti penerangan jalan umum, fasilitas penyeberangan, jalur hijau; 	

Handwritten signature or initials in blue ink.

Sub-Zona Perumahan Kepadatan Rendah dengan kode R-4	
	<ul style="list-style-type: none"> • memiliki kemudahan akses yang dapat dilewati pemadam kebakaran dan perlindungan sipil yang memadai; • penyediaan lahan parkir diharuskan pada tiap kaveling bangunan yang disesuaikan dengan kegiatan masing-masing; • utilitas perkotaan berupa hidran; • terpenuhinya jaringan listrik, drainase, dan air bersih; <p>Ketentuan Prasarana dan Sarana Minimal Berdasarkan Jenis Kegiatan pada Sub-Zona Perumahan Kepadatan Rendah diatur dengan Peraturan Wali Kota.</p>

Zona Sarana Pelayanan Umum dengan kode SPU

Sub-Zona SPU Skala Kota dengan kode SPU-1		
I	Ketentuan Intensitas Pemanfaatan Ruang	
a.	koefisien dasar bangunan (KDB) maksimum	70%
b.	koefisien lantai bangunan (KLB) maksimum	5,6
c.	koefisien dasar hijau (KDH) minimal	10%
d.	luas kaveling minimum	-
e.	koefisien tapak basement (KTB) maksimum	70%
II	Ketentuan Tata Bangunan	
a.	ketinggian bangunan (TB) maksimum	60 m
b.	garis sempadan bangunan (GSB) minimum	-
III	Ketentuan Prasarana dan Sarana Minimal	
	Ketentuan Prasarana dan Sarana Minimal Berdasarkan Zona atau Sub-Zona: <ul style="list-style-type: none"> • Jalur Pejalan Kaki • Jaringan drainase • Jaringan Telekomunikasi • Jaringan Air Bersih • Jaringan Listrik • Area parkir • Tempat pengumpulan sampah • Fasilitas Olahraga • Fasilitas Evakuasi Bencana • Proteksi Kebakaran 	

a f

Sub-Zona SPU Skala Kota dengan kode SPU-1

- Fasilitas peribadatan
- Terdapat Fasilitas peribadatan.

Ketentuan Prasarana dan Sarana Minimal Berdasarkan Jenis Kegiatan pada Sub-Zona SPU Skala Kota diatur dengan Peraturan Wali Kota.

Sub-Zona SPU Skala Kecamatan dengan kode SPU-2

I	Ketentuan Intensitas Pemanfaatan Ruang	
a.	koefisien dasar bangunan (KDB) maksimum	70%
b.	koefisien lantai bangunan (KLB) maksimum	3,6
c.	koefisien dasar hijau (KDH) minimal	10%
d.	luas kaveling minimum	-
e.	koefisien tapak basement (KTB) maksimum	70%
II	Ketentuan Tata Bangunan	
a.	ketinggian bangunan (TB) maksimum	32 m
b.	garis sempadan bangunan (GSB) minimum	-
III	Ketentuan Prasarana dan Sarana Minimal	
Ketentuan Prasarana dan Sarana Minimal Berdasarkan Zona atau Sub-Zona:		
<ul style="list-style-type: none">• Jalur Pejalan Kaki• Jaringan drainase• Jaringan Telekomunikasi• Jaringan Air Bersih• jaringan Listrik• Area parkir• tempat pengumpulan sampah• Fasilitas Olahraga• Fasilitas Evakuasi Bencana• Proteksi Kebakaran• Fasilitas peribadatan		
Ketentuan Prasarana dan Sarana Minimal Berdasarkan Jenis Kegiatan pada Sub-Zona SPU Skala Kecamatan diatur dengan Peraturan Wali Kota.		

af

Sub-Zona SPU Skala Kelurahan dengan kode SPU-3		
I	Ketentuan Intensitas Pemanfaatan Ruang	
a.	koefisien dasar bangunan (KDB) maksimum	70%
b.	koefisien lantai bangunan (KLB) maksimum	2,8
c.	koefisien dasar hijau (KDH) minimal	10%
d.	luas kaveling minimum	-
e.	koefisien tapak basement (KTB) maksimum	70%
II	Ketentuan Tata Bangunan	
a.	ketinggian bangunan (TB) maksimum	20 m
b.	garis sempadan bangunan (GSB) minimum	-
III	Ketentuan Prasarana dan Sarana Minimal	
	Ketentuan Prasarana dan Sarana Minimal Berdasarkan Zona atau Sub-Zona: <ul style="list-style-type: none">• Jalur Pejalan Kaki• Jaringan drainase• Jaringan Telekomunikasi• Jaringan Air Bersih• jaringan Listrik• Area parkir• tempat pengumpulan sampah• Fasilitas Olahraga• Fasilitas Evakuasi Bencana• Proteksi Kebakaran• Fasilitas peribadatan	
	Ketentuan Prasarana dan Sarana Minimal Berdasarkan Jenis Kegiatan pada Sub-Zona SPU Skala Kelurahan diatur dengan Peraturan Wali Kota.	

Sub-Zona SPU Skala RW dengan kode SPU-4		
I	Ketentuan Intensitas Pemanfaatan Ruang	
a.	koefisien dasar bangunan (KDB) maksimum	70%
b.	koefisien lantai bangunan (KLB) maksimum	2,1
c.	koefisien dasar hijau (KDH) minimal	10%
d.	luas kaveling minimum	-
e.	koefisien tapak basement (KTB) maksimum	-
II	Ketentuan Tata Bangunan	
a.	ketinggian bangunan (TB) maksimum	12 m
b.	garis sempadan bangunan (GSB) minimum	-
III	Ketentuan Prasarana dan Sarana Minimal	
	Ketentuan Prasarana dan Sarana Minimal Berdasarkan Zona atau Sub-Zona: <ul style="list-style-type: none">• Jalur Pejalan Kaki• Jaringan drainase• Jaringan Telekomunikasi• Jaringan Air Bersih• jaringan Listrik• Area parkir• tempat pengumpulan sampah• Fasilitas Olahraga• Fasilitas Evakuasi Bencana• Proteksi Kebakaran• Fasilitas peribadatan	
	Ketentuan Prasarana dan Sarana Minimal Berdasarkan Jenis Kegiatan pada Sub-Zona SPU Skala RW diatur dengan Peraturan Wali Kota.	

Zona Campuran dengan kode C

Sub-Zona Campuran Intensitas Tinggi dengan kode C-1		
I	Ketentuan Intensitas Pemanfaatan Ruang	
a.	koefisien dasar bangunan (KDB) maksimum	70%
b.	koefisien lantai bangunan (KLB) maksimum	8
c.	koefisien dasar hijau (KDH) minimal	10%
d.	luas kaveling minimum	-
e.	koefisien tapak basement (KTB) maksimum	70%
II	Ketentuan Tata Bangunan	
a.	ketinggian bangunan (TB) maksimum	80 m
b.	garis sempadan bangunan (GSB) minimum	-
III	Ketentuan Prasarana dan Sarana Minimal	
	Ketentuan Prasarana dan Sarana Minimal Berdasarkan Zona atau Sub-Zona:	
	<ul style="list-style-type: none">• Jalur Pejalan Kaki• Jaringan drainase• Jaringan Telekomunikasi• Jaringan Air Bersih• jaringan Listrik• Area parkir• tempat pengumpulan sampah• Fasilitas Olahraga• Fasilitas Evakuasi Bencana• Proteksi Kebakaran• Fasilitas peribadatan• Toilet• Hidran• Pos keamanan	
	Ketentuan Prasarana dan Sarana Minimal Berdasarkan Jenis Kegiatan pada Sub-Zona Campuran Intensitas Tinggi dengan Peraturan Wali Kota.	

27

Zona Perdagangan dan Jasa dengan kode K

Sub-Zona Perdagangan dan Jasa Skala Kota dengan kode K-1		
I	Ketentuan Intensitas Pemanfaatan Ruang	
a.	koefisien dasar bangunan (KDB) maksimum	70%
b.	koefisien lantai bangunan (KLB) maksimum	8
c.	koefisien dasar hijau (KDH) minimal	10%
d.	luas kaveling minimum	-
e.	koefisien tapak basement (KTB) maksimum	70%
II	Ketentuan Tata Bangunan	
a.	ketinggian bangunan (TB) maksimum	70 m
b.	garis sempadan bangunan (GSB) minimum	-
III	Ketentuan Prasarana dan Sarana Minimal	
	Ketentuan Prasarana dan Sarana Minimal Berdasarkan Zona atau Sub-Zona: <ul style="list-style-type: none">• Jalur Pejalan Kaki• Jaringan drainase• Jaringan Telekomunikasi• Jaringan Air Bersih• jaringan Listrik• Area parkir• tempat pengumpulan sampah• Fasilitas Olahraga• Fasilitas Evakuasi Bencana• Proteksi Kebakaran• Fasilitas peribadatan• Toilet• Hidran• Fasilitas keamanan	
	Ketentuan Prasarana dan Sarana Minimal Berdasarkan Jenis Kegiatan pada Sub-Zona Perdagangan dan Jasa Skala Kota diatur dengan Peraturan Wali Kota.	

Sub-Zona Perdagangan dan Jasa Skala WP dengan kode K-2		
I	Ketentuan Intensitas Pemanfaatan Ruang	
a.	koefisien dasar bangunan (KDB) maksimum	70%
b.	koefisien lantai bangunan (KLB) maksimum	5,6
c.	koefisien dasar hijau (KDH) minimal	10%
d.	luas kaveling minimum	-
e.	koefisien tapak basement (KTB) maksimum	70%
II	Ketentuan Tata Bangunan	
a.	ketinggian bangunan (TB) maksimum	55 m
b.	garis sempadan bangunan (GSB) minimum	-
III	Ketentuan Prasarana dan Sarana Minimal	
	Ketentuan Prasarana dan Sarana Minimal Berdasarkan Zona atau Sub-Zona: <ul style="list-style-type: none">• Jalur Pejalan Kaki• Jaringan drainase• Jaringan Telekomunikasi• Jaringan Air Bersih• jaringan Listrik• Area parkir• tempat pengumpulan sampah• Fasilitas Olahraga• Fasilitas Evakuasi Bencana• Proteksi Kebakaran• Fasilitas peribadatan• Toilet• Hidran• Fasilitas keamanan	
	Ketentuan Prasarana dan Sarana Minimal Berdasarkan Jenis Kegiatan pada Sub-Zona Perdagangan dan Jasa Skala WP diatur dengan Peraturan Wali Kota.	

a

Sub-Zona Perdagangan dan Jasa Skala SWP dengan kode K-3		
I	Ketentuan Intensitas Pemanfaatan Ruang	
a.	koefisien dasar bangunan (KDB) maksimum	70%
b.	koefisien lantai bangunan (KLB) maksimum	4,2
c.	koefisien dasar hijau (KDH) minimal	10%
d.	luas kaveling minimum	-
e.	koefisien tapak basement (KTB) maksimum	70%
II	Ketentuan Tata Bangunan	
a.	ketinggian bangunan (TB) maksimum	36 m
b.	garis sempadan bangunan (GSB) minimum	-
III	Ketentuan Prasarana dan Sarana Minimal	
	Ketentuan Prasarana dan Sarana Minimal Berdasarkan Zona atau Sub-Zona: <ul style="list-style-type: none">• Jalur Pejalan Kaki• Jaringan drainase• Jaringan Telekomunikasi• Jaringan Air Bersih• jaringan Listrik• Area parkir• tempat pengumpulan sampah• Fasilitas Olahraga• Fasilitas Evakuasi Bencana• Proteksi Kebakaran• Fasilitas peribadatan• Toilet• Hidran• Fasilitas keamanan	
	Ketentuan Prasarana dan Sarana Minimal Berdasarkan Jenis Kegiatan pada Sub-Zona Perdagangan dan Jasa Skala SWP diatur dengan Peraturan Wali Kota.	

af

Zona Perkantoran dengan kode KT

Sub-Zona Perkantoran dengan kode KT		
I	Ketentuan Intensitas Pemanfaatan Ruang	
a.	koefisien dasar bangunan (KDB) maksimum	70%
b.	koefisien lantai bangunan (KLB) maksimum	5,6
c.	koefisien dasar hijau (KDH) minimal	10%
d.	luas kaveling minimum	-
e.	koefisien tapak basement (KTB) maksimum	70%
II	Ketentuan Tata Bangunan	
a.	ketinggian bangunan (TB) maksimum	80
b.	garis sempadan bangunan (GSB) minimum	-
III	Ketentuan Prasarana dan Sarana Minimal	
	<ul style="list-style-type: none">• Jalur Pejalan Kaki• Jaringan drainase• Jaringan Telekomunikasi• Jaringan Air Bersih• jaringan Listrik• Area parkir• tempat pengumpulan sampah• Fasilitas Olahraga• Fasilitas Evakuasi Bencana• Proteksi Kebakaran• Fasilitas peribadatan• Toilet• Hidran• Fasilitas keamanan	

a 4

Zona Transportasi dengan kode TR

Sub-Zona Transportasi dengan kode TR		
I	Ketentuan Intensitas Pemanfaatan Ruang	
a.	koefisien dasar bangunan (KDB) maksimum	70%
b.	koefisien lantai bangunan (KLB) maksimum	2,8
c.	koefisien dasar hijau (KDH) minimal	20
d.	luas kaveling minimum	-
e.	koefisien tapak basement (KTB) maksimum	70%
II	Ketentuan Tata Bangunan	
a.	ketinggian bangunan (TB) maksimum	50 m
b.	garis sempadan bangunan (GSB) minimum	-
III	Ketentuan Prasarana dan Sarana Minimal	
	<ul style="list-style-type: none">• Jalur Pejalan Kaki• Jaringan drainase• Jaringan Telekomunikasi• Jaringan Air Bersih• jaringan Listrik• Area parkir• tempat pengumpulan sampah• Fasilitas Olahraga• Fasilitas Evakuasi Bencana• Proteksi Kebakaran• Fasilitas peribadatan• Toilet• Hidran• Fasilitas keamanan	

Handwritten signature or initials in blue ink.

Zona Pertahanan dan Keamanan dengan kode HK

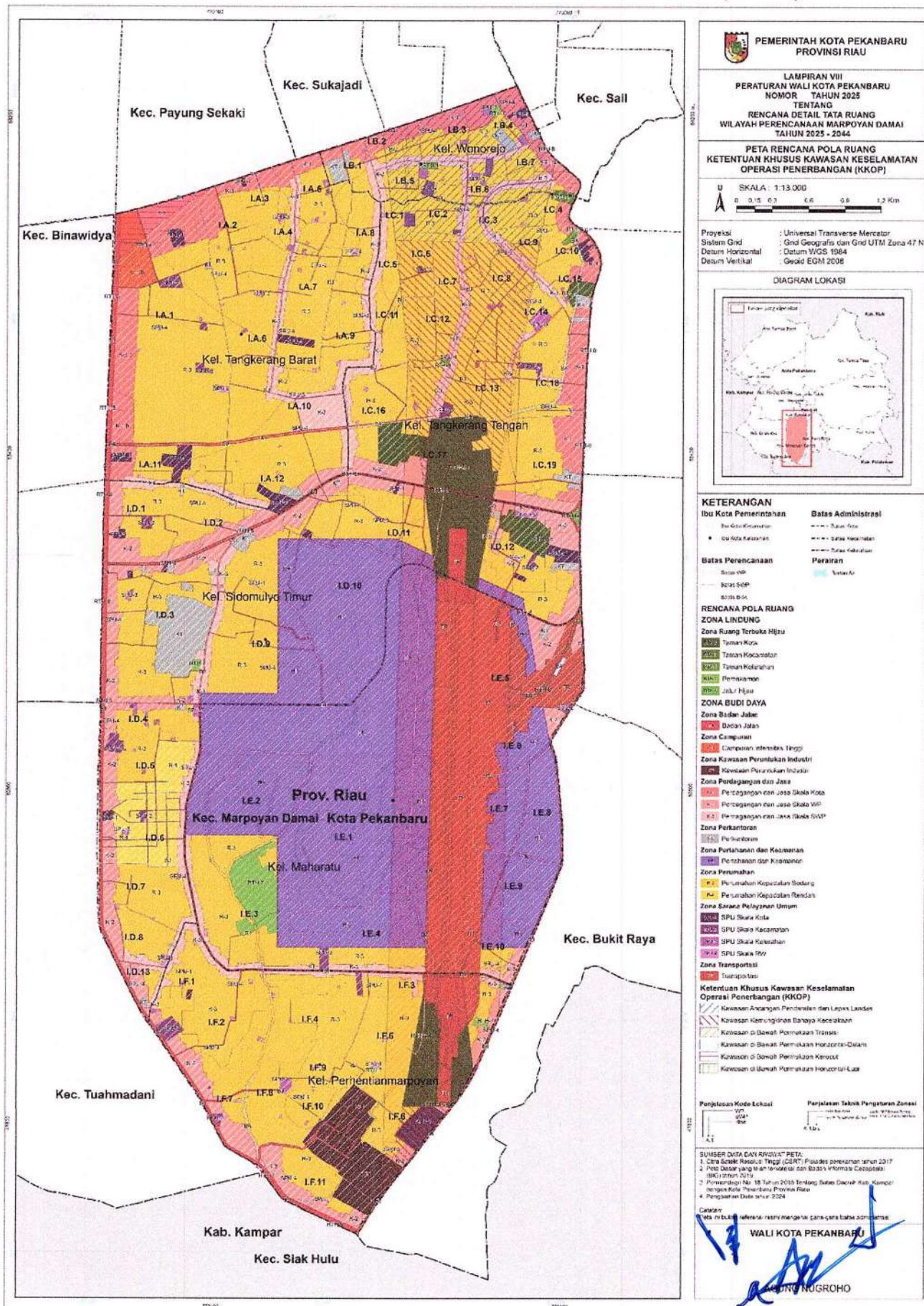
Sub-Zona Pertahanan dan Keamanan dengan kode HK		
I	Ketentuan Intensitas Pemanfaatan Ruang	
a.	koefisien dasar bangunan (KDB) maksimum	70%
b.	koefisien lantai bangunan (KLB) maksimum	2,8
c.	koefisien dasar hijau (KDH) minimal	10
d.	luas kaveling minimum	-
e.	koefisien tapak basement (KTB) maksimum	70%
II	Ketentuan Tata Bangunan	
a.	ketinggian bangunan (TB) maksimum	40 m
b.	garis sempadan bangunan (GSB) minimum	-
III	Ketentuan Prasarana dan Sarana Minimal	
	<ul style="list-style-type: none">• Jalur Pejalan Kaki• Jaringan drainase• Jaringan Telekomunikasi• Jaringan Air Bersih• jaringan Listrik• Area parkir• tempat pengumpulan sampah• Fasilitas Olahraga• Fasilitas Evakuasi Bencana• Proteksi Kebakaran• Fasilitas peribadatan• Toilet• Hidran• Fasilitas keamanan	

WALI KOTA PEKANBARU,

AGUNG NUGROHO

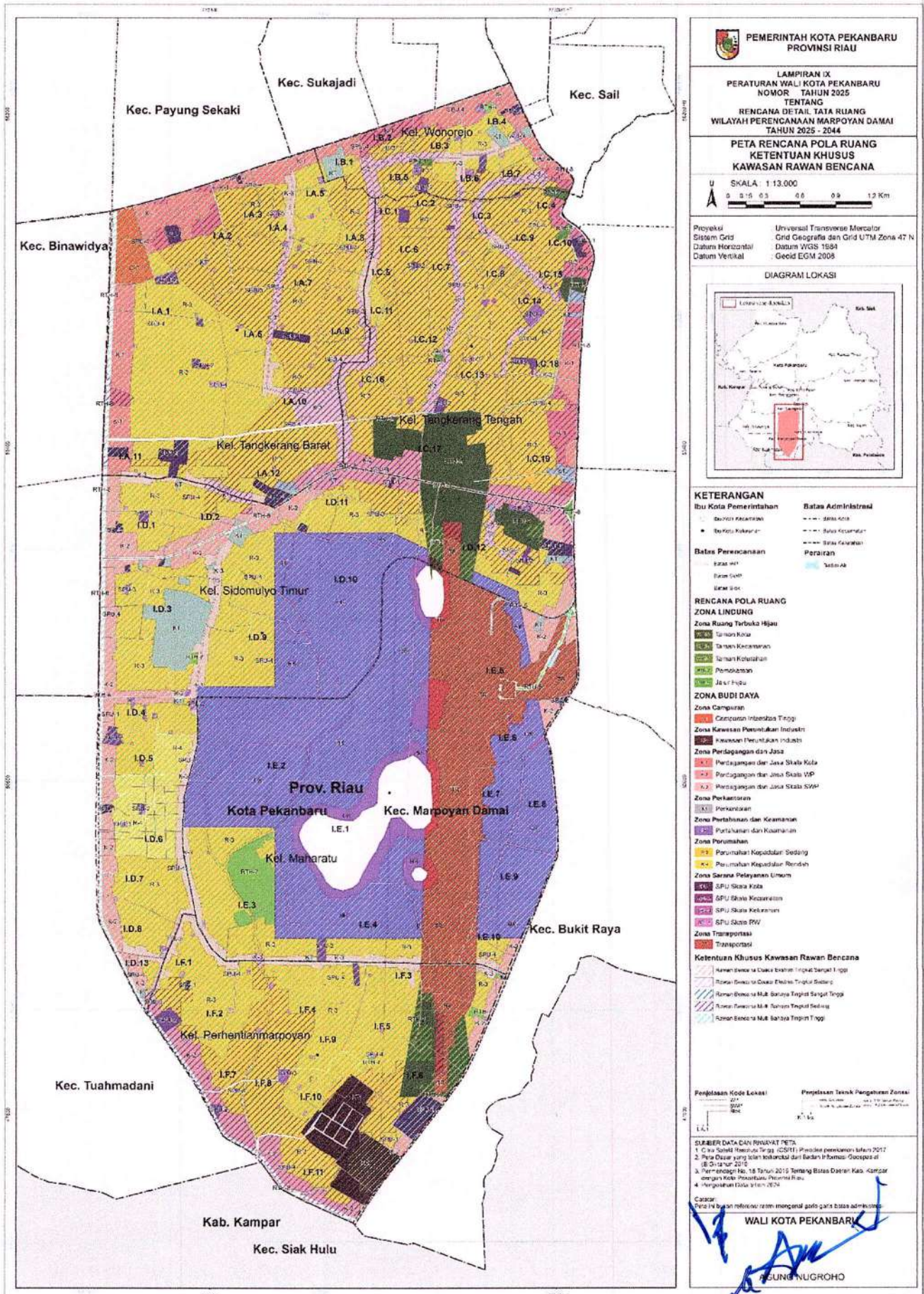
LAMPIRAN VIII
PERATURAN WALI KOTA PEKANBARU
NOMOR 9 TAHUN 2025
TENTANG
RENCANA DETAIL TATA RUANG
WILAYAH PERENCANAAN MARPOYAN DAMAI
TAHUN 2025 - 2044

PETA KETENTUAN KHUSUS
KAWASAN KESELAMATAN OPERASI PENERBANGAN (KKOP)



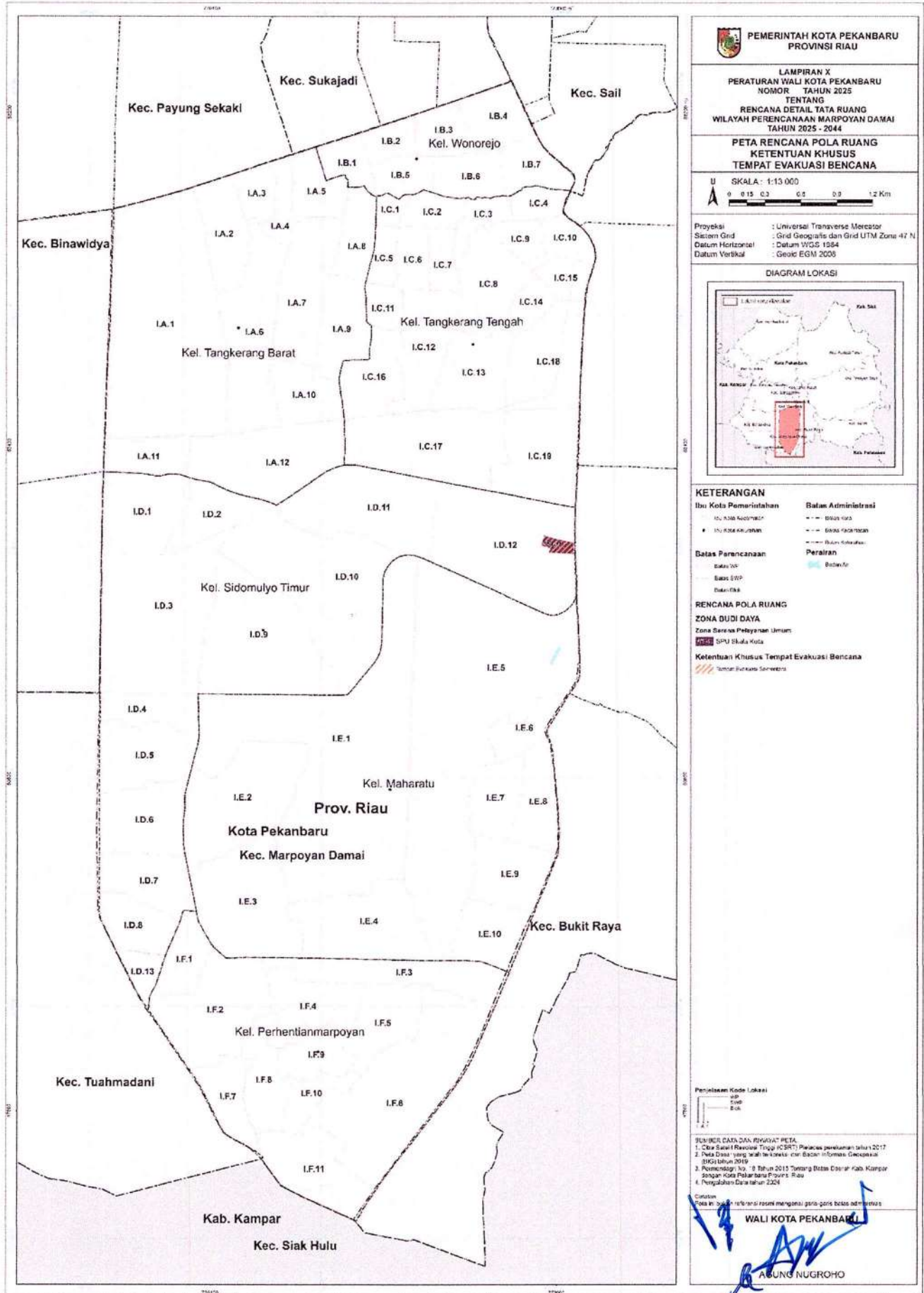
LAMPIRAN IX
PERATURAN WALI KOTA PEKANBARU
NOMOR 9 TAHUN 2025
TENTANG
RENCANA DETAIL TATA RUANG
WILAYAH PERENCANAAN MARPOYAN DAMAI
TAHUN 2025 - 2044

PETA KETENTUAN KHUSUS
KAWASAN RAWAN BENCANA



LAMPIRAN X
PERATURAN WALI KOTA PEKANBARU
NOMOR 9 TAHUN 2025
TENTANG
RENCANA DETAIL TATA RUANG
WILAYAH PERENCANAAN MARPOYAN DAMAI
TAHUN 2025 - 2044

PETA KETENTUAN KHUSUS
TEMPAT EVKUASI BENCANA



PEMERINTAH KOTA PEKANBARU
PROVINSI RIAU

LAMPIRAN X
PERATURAN WALI KOTA PEKANBARU
NOMOR 9 TAHUN 2025
TENTANG
RENCANA DETAIL TATA RUANG
WILAYAH PERENCANAAN MARPOYAN DAMAI
TAHUN 2025 - 2044

PETA RENCANA POLA RUANG
KETENTUAN KHUSUS
TEMPAT EVAKUASI BENCANA

U SKALA : 1:15 000
0 0.15 0.3 0.5 0.8 1.2 Km

Proyeksi : Universal Transverse Mercator
Sistem Grid : Grid Geografis dan Grid UTM Zona 47 N
Datum Horizontal : Datum WGS 1984
Datum Vertikal : Geoid EGM 2008

DIAGRAM LOKASI

KETERANGAN

Ibu Kota Pemerintahan	Batas Administrasi
● Ibu Kota Kecamatan	--- Sempadan
● Ibu Kota Kelurahan	--- Garis Administrasi
Batas Perencanaan	Perairan
— Batas WP	— Bantaran
— Batas SWP	
— Batas DKS	

RENCANA POLA RUANG
ZONA BUDI DAYA
Zona Sempadan Pelayaran Umum
Sempadan Sempadan Kota

Ketentuan Khusus Tempat Evakuasi Bencana
Taman Evakuasi Sementara

Penjelasan Kode Lokasi

WP	Ward
SWP	Sub Ward
DKS	District

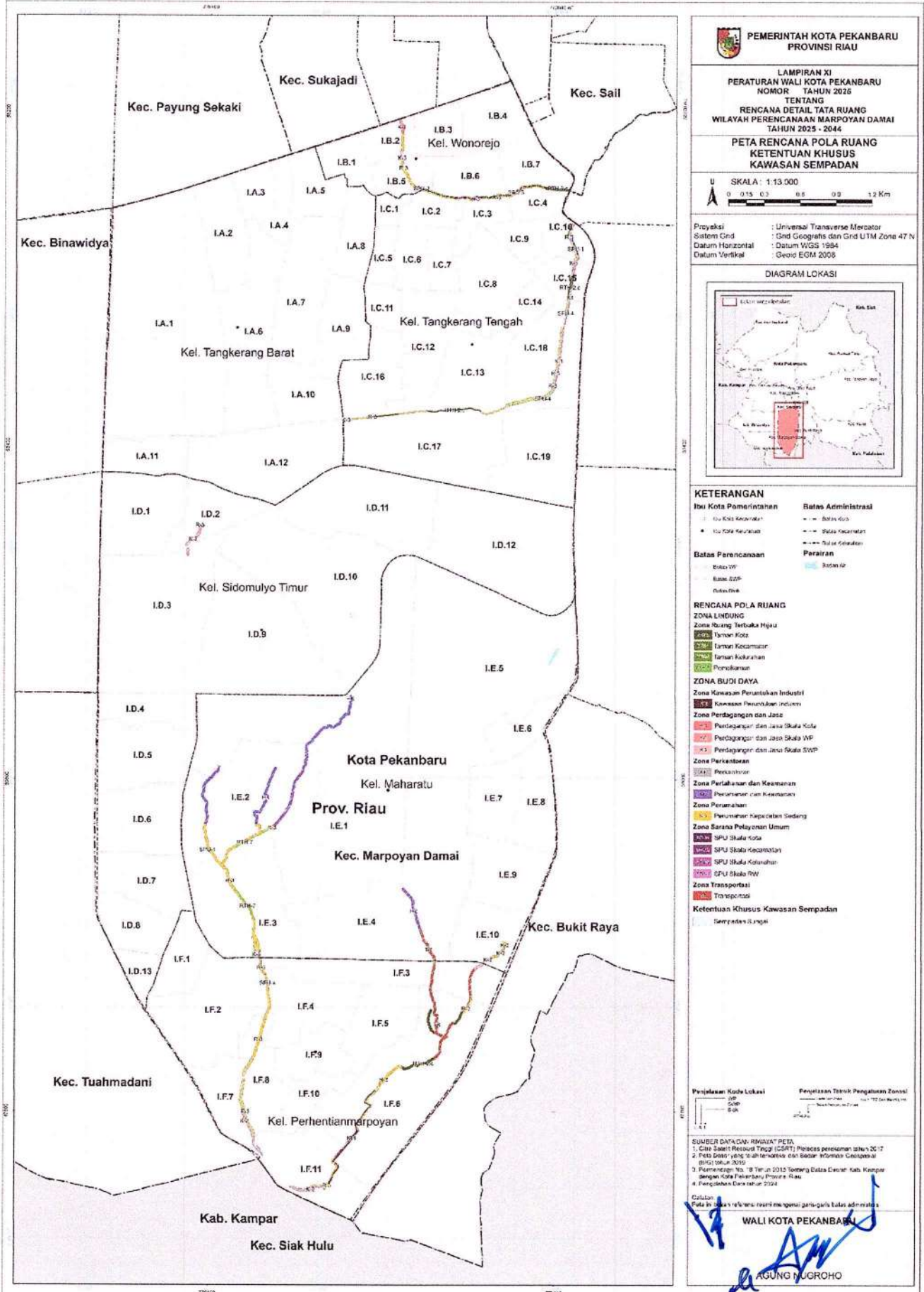
REVISI DATA DAN RENCANA RENCANA:
1. Data Sempadan (Rencana) Triang (RST) Pelaksana peninjauan tahun 2017
2. Data Dasar yang telah direvisi dari Badan Informasi Geospasial (BIG) tahun 2019
3. Permenkopri No. 9 Tahun 2015 Tentang Batas Daerah Kab. Kampar dengan Kota Pekanbaru Provinsi Riau
4. Pengalihan Data tahun 2024

Catatan:
Data ini hanya referensi umum mengenai garis-garis batas administrasi

WALI KOTA PEKANBARU
ABUNG NUGROHO

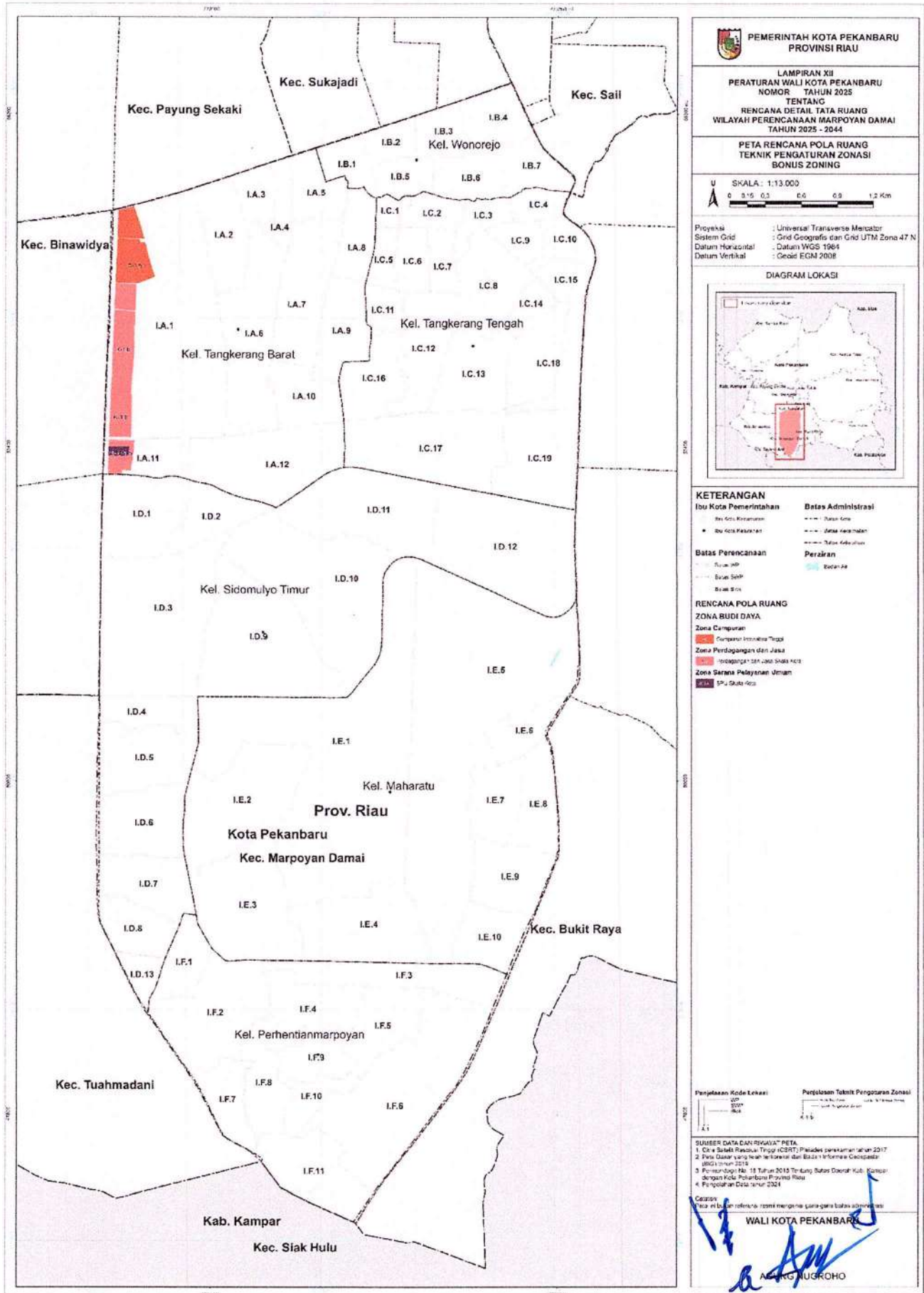
LAMPIRAN XI
PERATURAN WALI KOTA PEKANBARU
NOMOR 9 TAHUN 2025
TENTANG
RENCANA DETAIL TATA RUANG
WILAYAH PERENCANAAN MARPOYAN DAMAI
TAHUN 2025 - 2044

PETA KETENTUAN KHUSUS
KAWASAN SEMPADAN



LAMPIRAN XII
PERATURAN WALI KOTA PEKANBARU
NOMOR 9 TAHUN 2025
TENTANG
RENCANA DETAIL TATA RUANG
WILAYAH PERENCANAAN MARPOYAN DAMAI
TAHUN 2025 - 2044

PETA TEKNIK PENGATURAN ZONASI
BONUS ZONING



PEMERINTAH KOTA PEKANBARU
PROVINSI RIAU

LAMPIRAN XII
PERATURAN WALI KOTA PEKANBARU
NOMOR 9 TAHUN 2025
TENTANG
RENCANA DETAIL TATA RUANG
WILAYAH PERENCANAAN MARPOYAN DAMAI
TAHUN 2025 - 2044

PETA RENCANA POLA RUANG
TEKNIK PENGATURAN ZONASI
BONUS ZONING

SKALA : 1:13.000

Proyeksi : Universal Transverse Mercator
Sistem Grid : Grid Geografis dan Grid UTM Zona 47 N
Datum Horizontal : Datum WGS 1984
Datum Vertikal : Geoid EGM 2008

DIAGRAM LOKASI

KETERANGAN

Batas Kota Pemerintahan	Batas Administrasi
Batas Kota Kecamatan	Batas Desa
Batas Desa	Batas Kelurahan
Batas Desa	Batas Desa

RENCANA POLA RUANG
ZONA BUDI DAYA

- Zona Campuran
- Zona Perdagangan dan Jasa
- Zona Perumahan dan Jasa
- Zona Sarana Pelayanan Umum

Penjelasan Kode Lokasi

Penjelasan Teknik Pengaturan Zonasi

SUMBER DATA DAN RINGKASAN PETA

1. Data Sektoral Rencana Tripartit (RCRT); Periode perencanaan tahun 2017
2. Data Dasar yang telah terlokasi dan Basis Informasi Geospasial (BIG) tahun 2019
3. Peraturan Daerah No. 18 Tahun 2015 Tentang Peraturan Daerah Kabupaten Kampar dengan Kode Peraturan Daerah Kabupaten Kampar
4. Pengolahan Data tahun 2021

Catatan:
Peta ini bukan referensi resmi mengenai garis-garis batas administrasi

WALI KOTA PEKANBARU

ALANG MUGROHO

LAMPIRAN XIII
PERATURAN WALI KOTA PEKANBARU
NOMOR 9 TAHUN 2025
TENTANG
RENCANA DETAIL TATA RUANG
WILAYAH PERENCANAAN MARPOYAN DAMAI
TAHUN 2025 - 2044

PETA TEKNIK PENGATURAN ZONASI
CONDITIONAL USES

